

تم تحميل هذا الملف من موقع المناهج الإماراتية



مراجعة مهارية استعداداً للامتحان

موقع المناهج ← المناهج الإماراتية ← الصف الخامس ← اجتماعيات ← الفصل الأول ← الامتحان النهائي ← الملف

تاريخ إضافة الملف على موقع المناهج: 2024-12-15 16:12:39

ملفات اكتب للمعلم اكتب للطالب الاختبارات الكترونية الاختبارات ا حلول اعروض بوربوينت أوراق عمل منهج انجليزي املخصات وتقارير ا مذكرات وبنوك الامتحان النهائي للمدرس

المزيد من مادة اجتماعيات:

إعداد: أماني البادي

التواصل الاجتماعي بحسب الصف الخامس



الرياضيات



اللغة الانجليزية



اللغة العربية



التربية الاسلامية



المواد على تلغرام

صفحة المناهج الإماراتية على فيسبوك

المزيد من الملفات بحسب الصف الخامس والمادة اجتماعيات في الفصل الأول

أسئلة الامتحان النهائي القسم الورقي للعام 2024-2025

1

نموذج اختبار نهائي وفق الهيكل الوزاري

2

نموذج اختبار تجريبي وفق الهيكل الوزاري

3

حل مراجعة اختبار وفق الهيكل الوزاري

4

مراجعة هيكل الاجتماعيات لجميع المستويات

5



مؤسسة الإمارات للتعليم المدرسي
EMIRATES SCHOOLS ESTABLISHMENT



مجلس 6 نطاق 8

مدرسة الهير للتعليم الأساسي والثانوي

مراجعة عامة مهارية لمادة الاجتماعيات

الحلقة 5

2024-2025

المعلمة أماني البادي
المنسق المعلم عمر حسن



أي من الصور التالية يمثل المناخ المعتدل

0

1

0

2


0

3

0

5

يحتل الوطن العربي مساحة كبيرة، في كل من قارتي أفريقيا، وآسيا، من المعروف أنّ الوطن العربي على امتداد متصل، ولا يُعد البحر الأحمر فاصلاً حقيقياً بين الجناح الآسيوي، والجناح الأفريقي للوطن العربي. فمن السهل الوصول لأي من الجناحين عبر شبه جزيرة سيناء. تُشكل مساحة الوطن العربي ما نسبته 10.3 بالمائة من مساحة العالم، على مساحة تُقدّر بحوالي 14,2 مليون كم مربع؛ وتلك المساحة للوطن العربي فهو يتجاوز مساحة اوروبا، وكذلك يتجاوز مساحة الصين. كما أن من أهم العوامل التي جعلت من الوطن العربي مزدهر بالحضارات الإنسانية هو الموقع الجغرافي، والطبيعة لمناطق الوطن العربي. المناخ الملائم والمتنوع والمعتدل المياه الوفيرة التربة الخصبة الموارد المعدنية والزراعية الوفيرة تطور القدرات البشرية وتعاونها





من العوامل المساعدة على قيام الحضارات


وجود الفواصل والحواجز الطبيعية

عدم وجود الحواجز الطبيعية

البعد عن المناطق الساحلية

وجود المناطق الجبلية

يحتل الوطن العربي مساحة كبيرة، في كل من قارتي أفريقيا، وآسيا، من المعروف أنّ الوطن العربي على امتداد متصل، ولا يُعد البحر الأحمر فاصلاً حقيقياً بين الجناح الآسيوي، والجناح الأفريقي للوطن العربي. فمن السهل الوصول لأي من الجناحين عبر شبه جزيرة سيناء. تُشكل مساحة الوطن العربي ما نسبته 10.3 بالمائة من مساحة العالم، على مساحة تُقدّر بحوالي 14,2 مليون كم مربع؛ وتلك المساحة للوطن العربي فهو يتجاوز مساحة اوربا، وكذلك يتجاوز مساحة الصين. كما أن من أهم العوامل التي جعلت من الوطن العربي مزدهر بالحضارات الإنسانية هو الموقع الجغرافي، والطبيعة لمناطق الوطن العربي. المناخ الملائم والمتنوع والمعتدل المياه الوفيرة التربة الخصبة الموارد المعدنية والزراعية الوفيرة تطور القدرات البشرية وتعاونها





الصورة التي تمثل عامل الموقع الجغرافي

0

5

0

1


0

2

0

6

يحتل الوطن العربي مساحة كبيرة، في كل من قارتي أفريقيا، وآسيا، من المعروف أنّ الوطن العربي على امتداد متصل، ولا يُعد البحر الأحمر فاصلاً حقيقياً بين الجناح الآسيوي، والجناح الأفريقي للوطن العربي. فمن السهل الوصول لأي من الجناحين عبر شبه جزيرة سيناء. تُشكل مساحة الوطن العربي ما نسبته 10.3 بالمائة من مساحة العالم، على مساحة تُقدّر بحوالي 14,2 مليون كم مربع؛ وتلك المساحة للوطن العربي فهو يتجاوز مساحة اوروبا، وكذلك يتجاوز مساحة الصين. كما أن من أهم العوامل التي جعلت من الوطن العربي مزدهر بالحضارات الإنسانية هو الموقع الجغرافي، والطبيعة لمناطق الوطن العربي. المناخ الملائم والمتنوع والمعتدل المياه الوفيرة التربة الخصبة الموارد المعدنية والزراعية الوفيرة تطور القدرات البشرية وتعاونها





شبه ابن خلدون الحضارة بالكائن الحي أي من الصور تعكس ذلك

0

5

0

1


0

3

0

6

يحتل الوطن العربي مساحة كبيرة، في كل من قارتي أفريقيا، وآسيا، من المعروف أنّ الوطن العربي على امتداد متصل، ولا يُعد البحر الأحمر فاصلاً حقيقياً بين الجناح الآسيوي، والجناح الأفريقي للوطن العربي. فمن السهل الوصول لأي من الجناحين عبر شبه جزيرة سيناء. تُشكل مساحة الوطن العربي ما نسبته 10.3 بالمائة من مساحة العالم، على مساحة تُقدّر بحوالي 14,2 مليون كم مربع؛ وتلك المساحة للوطن العربي فهو يتجاوز مساحة أوروبا، وكذلك يتجاوز مساحة الصين. كما أن من أهم العوامل التي جعلت من الوطن العربي مزدهر بالحضارات الإنسانية هو الموقع الجغرافي، والطبيعة لمناطق الوطن العربي. المناخ الملائم والمتنوع والمعتدل المياه الوفيرة التربة الخصبة الموارد المعدنية والزراعية الوفيرة تطور القدرات البشرية وتعاونها





طبيعة العلاقة بين الصورة 4-5


تساهم التربة في وجود الانهار

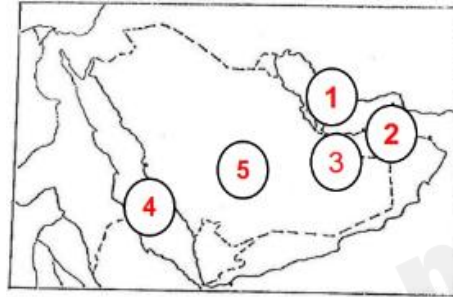
مع الفيضان تتكون السهول الفيضية

تتكون التربة الخصبة في قيعان الجبال

تحيط الأشجار بالمياه في النهر

يحتل الوطن العربي مساحة كبيرة، في كل من قارتي أفريقيا، وآسيا، من المعروف أنّ الوطن العربي على امتداد متصل، ولا يُعد البحر الأحمر فاصلاً حقيقياً بين الجناح الآسيوي، والجناح الأفريقي للوطن العربي. فمن السهل الوصول لأي من الجناحين عبر شبه جزيرة سيناء. تُشكل مساحة الوطن العربي ما نسبته 10.3 بالمائة من مساحة العالم، على مساحة تُقدّر بحوالي 14,2 مليون كم مربع؛ وتلك المساحة للوطن العربي فهو يتجاوز مساحة اوربا، وكذلك يتجاوز مساحة الصين. كما ان من أهم العوامل التي جعلت من الوطن العربي مزدهر بالحضارات الإنسانية هو الموقع الجغرافي، والطبيعة لمناطق الوطن العربي. المناخ الملائم والمتنوع والمعتدل المياه الوفيرة التربة الخصبة الموارد المعدنية والزراعية الوفيرة تطور القدرات البشرية وتعاونها





أي الأرقام التالية على الخريطة تمثل حضارة دلمون وماجان على الترتيب

0

5-4

.a

0

2-1

.b

0

3-2


.c

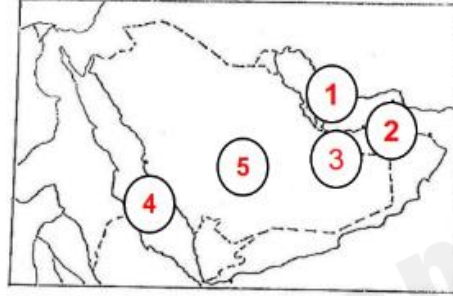
0

5-1

.d

لقد قامت حضارة دلمون على الساحل الشرقي لشبه الجزيرة العربية بدءاً من الكويت حتى سلطنة عمان حيث توجد حضارة مجان، وحضارة أم النار في الامارات، وقد سميت دلمون بهذا الاسم لأن المياه تحيطها من كل جانب. وقد قامت حضارة دلمون في جزيرة البحرين وقد أطلق عليها السومريون بأرض الحياة أو أرض الفردوس، وكان مركز هذه الحضارة في جزر البحرين قبل خمسة آلاف سنة. لقد نشأت حضارة دلمون خلال الفترة من 2800 قبل الميلاد وحتى 323 قبل الميلاد، وقد نشأت هذه الحضارة بسبب وجود مصادر عديدة للمياه اضافة للموقع الجغرافي المتميز، وتتكون دلمون من شرق شبه جزيرة العربية وجزر البحرين. وقد عرف اسم دلمون في عدد من الحضارات القديمة مثل الحضارة السومرية والآشورية والأكادية البابلية.





الصورة رقم 2 تمثل موقع اثري هو

0

ام النار

.a

0

هيللي

.b

0

وادي سوق


.c

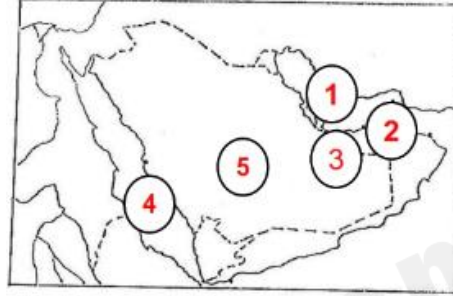
0

ساروق الحديد

.d

لقد قامت حضارة دلمون على الساحل الشرقي لشبه الجزيرة العربية بدءاً من الكويت حتى سلطنة عمان حيث توجد حضارة مجان، وحضارة أم النار في الامارات، وقد سميت دلمون بهذا الاسم لأن المياه تحيطها من كل جانب. وقد قامت حضارة دلمون في جزيرة البحرين وقد أطلق عليها السومريون بأرض الحياة أو أرض الفردوس، وكان مركز هذه الحضارة في جزر البحرين قبل خمسة آلاف سنة. لقد نشأت حضارة دلمون خلال الفترة من 2800 قبل الميلاد وحتى 323 قبل الميلاد، وقد نشأت هذه الحضارة بسبب وجود مصادر عديدة للمياه اضافة للموقع الجغرافي المتميز، وتتكون دلمون من شرق شبه جزيرة العربية وجزر البحرين. وقد عرف اسم دلمون في عدد من الحضارات القديمة مثل الحضارة السومرية والآشورية والآكدية البابلية.





قامت حضارة دلمون على


الساحل الغربي للوطن العربي

الساحل الشرقي للإمارات

الساحل الشرقي لشبه الجزيرة العربية

الساحل الغربي لشبه الجزيرة العربية

لقد قامت حضارة دلمون على الساحل الشرقي لشبه الجزيرة العربية بدءاً من الكويت حتى سلطنة عمان حيث توجد حضارة مجان، وحضارة أم النار في الإمارات، وقد سميت دلمون بهذا الاسم لأن المياه تحيطها من كل جانب. وقد قامت حضارة دلمون في جزيرة البحرين وقد أطلق عليها السومريون بأرض الحياة أو أرض الفردوس، وكان مركز هذه الحضارة في جزر البحرين قبل خمسة آلاف سنة. لقد نشأت حضارة دلمون خلال الفترة من 2800 قبل الميلاد وحتى 323 قبل الميلاد، وقد نشأت هذه الحضارة بسبب وجود مصادر عديدة للمياه إضافة للموقع الجغرافي المتميز، وتتكون دلمون من شرق شبه جزيرة العربية وجزر البحرين. وقد عرف اسم دلمون في عدد من الحضارات القديمة مثل الحضارة السومرية والآشورية والآكدية البابلية.





الميلاد

6 مايو 1918

1946

حاكما لمدينة العين

1966

حاكما لإمارة أبوظبي

من 1971

حتى 2004

رئيسا لدولة

الإمارات العربية المتحدة

قيمه

- ترسيخ قيم التسامح والاعتدال والعيش المشترك
- جعل الإمارات أهم حاضنة لقيم التسامح والأمان والتعددية
- إظهار تميز الإمارات في التعايش وقبول الآخر
- احترام الجميع بغض النظر عن اختلافاتهم
- مناصرة حقوق المرأة

18 يوليو 1971

عقد اجتماع دبي الثاني ووقع خلاله على وثيقة قيام الاتحاد وصدر دستور مؤقت لتنظيم شؤون الدولة

25 فبراير 1968

اجتماع دبي الاول الذي اتفق فيه حكام الإمارات على الوحدة، وتم خلاله تشكيل لجان لاتخاذ القرارات ومجلس أعلى للحكام ومجلس تنفيذي وأمانة عامة

18 فبراير 1968

أعلنت إمارة أبوظبي وإمارة دبي لأول مرة عن وحدتهما في 18 فبراير 1968، وذلك خلال اجتماع "عرقوب"

2 ديسمبر 1971

اجتمع حكام إمارة أبوظبي ودبي والشارقة وعجمان والفجيرة وأم القيوين، وأقروا الدستور وأعلن قيام الاتحاد

2 ديسمبر 1971

رفع علم الدولة في قصر الضيافة بالجميرا دبي، وتم أيضاً أثناء الاجتماع انتخاب الشيخ زايد آل نهيان رئيساً للاتحاد والشيخ راشد آل مكتوم نائباً له

10 فبراير 1972

أعلنت إمارة رأس الخيمة انضمامها للاتحاد، ليكتمل عقد الإمارات السبع في إطار واحد





9-2

شهد عام 1971 ولادة كيان فتي هو

- .a الامارات المتصالحة
- .b الامارات العربية المتحدة
- .c مجلس التعاون الخليجي
- .d مجلس التعاون العربي

9-4

إصرار الشيخ زايد رحمه الله على قيام الاتحاد يدل على

- .a حب الوحدة
- .b حب الزعامة
- .c الإخلاص من أجل الشعب
- .d تطوير أبوظبي

9-1

عرف الاتفاق الثنائي بين دبي وأبوظبي باجتماع

- .a دبي الأول
- .b دبي الثاني
- .c السميح
- .d دبي الثالث

9-3

القيمة التي حرص الشيخ زايد رحمه الله على ترسيخها في المجتمع الاماراتي

- .a التسامح
- .b التعاون
- .c الكرم
- .d الشفافية





10-2

نوع من الفنون كان يمارسها الصياد في اثناء سفره عبر البحر

- .a اليولة
- .b الخروفة
- .c الرزفة
- .d الازايح

19-4

من السنع الامارات

- .a كرم الضيافة
- .b النكران للوالدين
- .c عدم احترام الكبير
- .d التعصب وعدم التسامح

10-1

مهنة قديمة تمثل الصورة رقم 4 كان يمتنها سكان الخليج العربي

- .a الصيد
- .b الغوص
- .c التجارة
- .d الزراعة

19-3

كان الهدف من الازايح

- .a الكسب المادي
- .b التحفيز
- .c الترويح عن النفس
- .d من متطلبات المهنة