

تم تحميل هذا الملف من موقع المناهج الإماراتية



أسئلة مراجعة امتحانية وفق الهيكل الوزاري

[موقع المناهج](#) ← [المناهج الإماراتية](#) ← [الصف السابع](#) ← [اجتماعيات](#) ← [الفصل الثالث](#) ← [الملف](#)

تاريخ إضافة الملف على موقع المناهج: 2024-05-28 08:08:04

إعداد: نوره المعمرى

التواصل الاجتماعي بحسب الصف السابع



اضغط هنا للحصول على جميع روابط "الصف السابع"

روابط مواد الصف السابع على تلغرام

[الرياضيات](#)

[اللغة الانجليزية](#)

[اللغة العربية](#)

[التربية الاسلامية](#)

المزيد من الملفات بحسب الصف السابع والمادة اجتماعيات في الفصل الثالث

[يوربونت مراجعة نهائية وفق الهيكل الوزاري](#)

1

[مراجعة نهائية وفق الهيكل الوزاري](#)

2

[الهيكل الوزاري الجديد كافة المسارات](#)

3

[أسئلة اختبار التقويم الأول](#)

4

[حل كامل أسئلة كتاب الطالب](#)

5

مؤسسة الإمارات للتعليم
مدرسة المعالي للتعليم الأساسي
مجلس ٦ نطاق ٤

مراجعة مادة الدراسات الاجتماعية الصف السابع

الفصل الثالث

2023-2024

معلم أول . نوره المعمرى

@النتائج التعليمية - معايير الأداء

			1
			2
مقروء	الربط بالمستجدات المحلية والعالمية	يطبق مهارة التفكير الناقد وحل المشكلات واتخاذ القرارات في دراسة المشكلات البيئية.	3
			4
			5

الإمارات والبيئة

يشير مصطلح "البيئة" إلى جميع المكونات البيئية الموجودة بشكل طبيعي على الأرض، مثل الأرض والماء والهواء والتربة والغابات وأشعة الشمس والمعادن والكائنات الحية. هناك مجموعة متنوعة من البيئات الطبيعية الحيوية وغير الحيوية على هذا الكوكب. يشار إلى المشاكل المتعلقة بنظام الكوكب التي نشأت نتيجة للتدخل البشري أو سوء معاملة الأرض " باسم "المشاكل البيئية".

يتأثر عالمنا بأكمله حالياً بالعديد من المشاكل البيئية. تعد الأمطار الحمضية، وتلوث الهواء، والاحتباس الحراري، والنفائات الخطرة، واستنفاد الأوزون، والضباب الدخاني، وتلوث المياه، والاحتفاظ السكاني، وفقدان الغابات من أكبر القضايا البيئية في العالم في الوقت الحالي. إنها ذات صلة بكل شخص على وجه الأرض، وليس بالبيئة فقط. وله تأثير على كل كائن حي على وجه الأرض .

يؤدي تلوث الهواء الى إطلاق أول أكسيد الكربون، مما يقلل من كمية الأوكسجين النقي في الغلاف الجوي ويؤدي إلى أمراض الجهاز التنفسي. إن التأثير الأهم لظاهرة الاحتباس الحراري هو ذوبان القمم الجليدية القطبية، الأمر الذي سيؤدي إلى ارتفاع مستوى سطح البحر مما ينتج عنه فيضانات مدمره للأرض والكائنات الحيه .

نحن كأفراد لدينا الدور الأكثر أهمية الذي يجب أن نلعبه في حماية بيئتنا. خطواتنا الصغيرة ووعينا يمكن أن يقودنا نحو التنمية المستدامة وذلك من خلال استخدام المواد القابلة لإعادة الاستخدام بدلاً من المواد التي يمكن التخلص منها و تجنب استخدام الورق قدر الإمكان و تشجيع السلوكيات الصديقة للبيئه و الحفاظ على الكهرباء والماء وإعادة تدوير القمامه .

1. جميع المكونات البيئية الموجوده بشكل طبيعي على الأرض مثل الماء والهواء هو

❖ البيئه

❖ التصحر

❖ النحت

❖ الفيضانات

2. المشاكل المتعلقة بنظام الكوكب ونشأت بسبب التدخل البشري وسوء معاملة البشر هي

❖ مشاكل اجتماعيه

❖ مشاكل بيئية

❖ مشاكل سياسية

❖ مشاكل اقتصاديه

3. ان التأثير المهم لظاهرة الإحتباس الحراري هو

❖ الجفاف

❖ الفيضانات

❖ التصحر

❖ البراكين

4. من أهم المشاكل البيئية المرتبطه بالتلوث

❖ الامطار الحمضية

❖ الإحتباس الحراري

❖ النفايات الخطرة

❖ جميع ما سبق

الإمارات والإستدامة البيئية

تعمل حكومة دولة الإمارات نحو تحقيق الاستدامة البيئية في إطار تشريعي وتنظيمي، يساعد في المحافظة على البيئة ومواردها الطبيعية، وتحظر أية سلوكيات قد تشكل خطر عليها مثل إلقاء النفايات البحرية. كما تبنت الدولة عدة تقنيات للمحافظة على الموروث الجيني للنباتات المحلية في الدولة و للمحافظة على الغطاء النباتي والموارد الطبيعية من خطر الانقراض والتلوث، قامت دولة الإمارات بعدة بحوث ودراسات ومسوحات ميدانية لحصر أنواع النباتات بغرض الحفاظ عليها، وعلى مواردها الوراثية وتعزيز للوعي المجتمعي بهذه النباتات، ومواسم نموها والظروف الملائمة لاستدامتها وفوائدها، وفرت وزارة التغير المناخي والبيئة قاعدة بيانات لأنواع النباتات المحلية في دولة الإمارات عبر منصة "غراس".

في عام 2014، استكملت الوزارة المرحلة الأولى ويهدف هذا المشروع إلى تقديم كافة أنواع الدعم للحفاظ على جميع الأصول الوراثية لأشجار النخيل، وتحديدتها، وتصنيفها. كما يهدف إلى إنشاء قاعدة بيانات مرجعية لجميع أنواع أشجار النخيل الموجودة في دولة الإمارات، وكذلك تحديد وتوثيق مدى تنوعها. وسيساعد هذا المشروع أيضاً على زيادة مساهمة زراعة شجر النخيل، وإنتاج التمر في الناتج المحلي الإجمالي للدولة.

بالإضافة إلى ذلك، تم إطلاق العديد من المبادرات للحفاظ على الأنواع النباتية الموجودة في دولة الإمارات، بما في ذلك إنشاء "بنك الجينات" للموارد الوراثية للنباتات، والغرض من هذا المركز هو تجميع النباتات المحلية وتوثيقها، بحيث إذا انقرض أي من هذه الأنواع من البرية يمكن زراعتها في المحميات، وبذلك تعود هذه الأنواع إلى الطبيعة.

ويعتبر مركز خليفة للتقانات الحيوية والهندسة الوراثية في جامعة الإمارات، واحد من المراكز البحثية العلمية النوعية في مجالات الهندسة الوراثية، المتعلقة بالإخصاب الجيني والتعديل الوراثي للنباتات على مستوى الوطن العربي.

1. وفترة وزارة التغير المناخي والبيئة قاعدة بيانات لأنواع النباتات المحلية عبر منصة

❖ قمة ❖ تم ❖ غراس ❖ همم ❖

2. استكملت وزارة التغير المناخي والبيئة لمشروع غراس في عام

❖ 2014 ❖ 2015 ❖ 2016 ❖ 2017 ❖

3. تم إطلاق مبادرات للحفاظ على الأنواع النباتية وذلك بإنشاء

❖ بنك الدم ❖ بنك الجينات ❖ مشروع التسميد ❖ مشروع الإستسقاء ❖

4. يشرف مركز الشيخ خليفة للنفايات الحيويه والهندسة في مجالات

❖ الهندسة المكيانيكية ❖ الهندسة الفزيائية ❖ الهندسة الكيميائية ❖ الهندسة الوراثية ❖

@النتائج التعليمي - معايير الأداء

			6
			7
معلوماتي / مقروء	الإمارات والعالم الجديد	يوضح العلاقات الإماراتية - الأسترالية	8
			9
			10

الإمارات وأستراليا شراكة استراتيجية تمتد لأكثر من 40 عاماً

افتتحت دولة الإمارات سفارتها في كانبرا عام 1997
تطورت العلاقات إلى مستوى "شراكة استراتيجية"

مجالات التعاون بين الإمارات وأستراليا

الطيران
العمل
السياحة
الطاقة النووية
التجارة
الصحة
التعليم

الإمارات العربية المتحدة أكبر شريك
تجاري لأستراليا في المنطقة



النفط الخام من صادرات الإمارات
إلى أستراليا



الألمنيوم واللحوم والألبان أهم
صادرات أستراليا إلى الإمارات



2.6 مليار دولار حجم التبادل التجاري
غير النقطي بين الإمارات وأستراليا
في 2014

9.3 مليار دولار حجم تجارة البضائع
والخدمات بين البلدين في 2014

26 مليار دولار الاستثمارات الإماراتية في أستراليا
2.4 مليار دولار الاستثمارات الأسترالية في الإمارات



1. ما عنوان الدراسة التي أمامك

❖ الإمارات وأستراليا شراكة استراتيجية منذ 20 عام

❖ الإمارات وأستراليا شراكة استراتيجية منذ 30 عام

❖ الإمارات وأستراليا شراكة استراتيجية منذ 40 عام

❖ الإمارات وأستراليا شراكة استراتيجية منذ 50 عام

2. افتتحت دولة الإمارات سفارتها في كانبيرا منذ

❖ 24 عام

❖ 26 عام

❖ 27 عام

❖ 30 عام

3. بلغ حجم التبادل التجاري غير النفطي بين دولة الإمارات وأستراليا حوالي

❖ 2.2 مليار دولار

❖ 2.4 مليار دولار

❖ 2.6 مليار دولار

❖ 2.8 مليار دولار

4. اهم مجالات التعاون بين دولة الإمارات وأستراليا

❖ الطيران

❖ الطاقة النووية

❖ التجارة

❖ جميع ماسبق

الإمارات وأستراليا تحرك اقتصادي مهم

2022

الإمارات أهم شريك تجاري
لأستراليا في الشرق
الأوسط
وفي المرتبة الـ19 بين
وجهات الصادرات الأسترالية

مبادرات


لتوقيع اتفاقية شراكة
اقتصادية شاملة

الهدف

تعزيز التدفقات التجارية
والاستثمارية

أول اتفاقية

من نوعها لأستراليا مع
دولة بالشرق الأوسط



300

شركة أسترالية
تعمل في الإمارات



التجارة غير
النفطية بين
البلدين في
2022

4.5

مليار دولار

بزيادة 28% عن 2021



@alainnews العين

أطلقت الإمارات في سبتمبر 2021
يهدف لمضاعفة التجارة غير النفطية إلى
4 تريليونات درهم بحلول 2031

برنامج الشراكات
الاقتصادية الشاملة

1. ما عنوان الدراسة التي أمامك

- ❖ الإمارات وانجلترا تحرك اقتصادي مهم
- ❖ الإمارات وفرنسا تحرك اقتصادي مهم

- ❖ الإمارات وأسبانيا تحرك اقتصادي مهم
- ❖ الإمارات وأستراليا تحرك اقتصادي مهم

2. بدء برنامج الشراكة الاقتصادية الشاملة بين دولة الإمارات وأستراليا في عام

❖ 2023

❖ 2022

❖ 2021

❖ 2020

3. بلغ حجم التبادل التجاري غير النفطي بين دولة الإمارات وأستراليا حوالي

❖ 4.7 مليار دولار

❖ 4.6 مليار دولار

❖ 4.5 مليار دولار

❖ 4.4 مليار دولار

4. مصدر الدراسة التي أمامك هو

❖ البيان

❖ العين الإخبارية

❖ الإمارات اليوم

❖ الخليج

@النتائج التعليمية - معايير الأداء

معلوماتي / مقروء	الربط بالمستجدات المحلية	يستنتج العوامل التي ساعدت في تحقيق النمو الاقتصادي في دولة الإمارات العربية المتحدة
------------------	-----------------------------	---

الأنشطة الإقتصادية في دولة الإمارات

شهد اقتصاد الإمارات العربية المتحدة ازدهاراً كبيراً جعل الدولة ضمن المراتب الأولى من حيث بعض المؤشرات الاقتصادية، كمعدل دخل الفرد ومعدل استهلاك الفرد للطاقة، وقد بلغ الناتج القومي الخام 414 مليار دولار سنة 2018. وتحتل الإمارات بذلك المرتبة الثانية بين دول الخليج وذلك بعد السعودية التي تحتل المرتبة الأولى.

شكل اكتشاف النفط في منطقة الخليج نقطة تحوّل كبرى في تاريخها، فكانت اقتصاد الإمارات في بادئ الأمر يعتمد على الزراعة في الواحات، وصيد السمك وتجارة التمور واللؤلؤ. مع تأسيس الدولة شكل النفط 90% من الإنتاج المحلي وما بين النصف الثاني من السبعينات وحتى أوائل الثمانينات شكل النفط 51% من الناتج المحلي وفي منتصف الثمانينات كان المتوسط نحو 40%، ومن 2000 إلى 2014 شكل النفط 32% من الناتج المحلي. يعد الاقتصاد الإماراتي ثاني أقوى اقتصاد عربي بعد السعودية والثاني والثلاثون على مستوى العالم من حيث الناتج المحلي الإجمالي.

قديماً اعتمد اقتصاد المنطقة بشكل كبير على الزراعة في الواحات، والصيد، وتجارة التمور، واللؤلؤ، ولكن بعد اكتشاف النفط في الخمسينات، حدث تغيير جذري في هيكل الحياة الاقتصادية والاجتماعية في دولة الإمارات، وانعكس بشكل كبير على ازدهار قطاع استخراج النفط الخام والغاز الطبيعي، تجارة الجملة والتجزئة، خدمات الصيانة والتصليح، الإنشاءات والبناء، التصنيع، وفقاً للتقرير الاقتصادي السنوي 2018 لوزارة الاقتصاد، بلغت تقديرات الناتج المحلي الإجمالي لعام 2017 بالأسعار الحقيقية 1422 مليار درهم تقريباً على مستوى الدولة مقابل 1411 مليار درهم تقريباً نهاية 2016، محققاً نمو بنسبة 0.8%.

وعلى مستوى التنوع الاقتصادي والأهمية النسبية للأنشطة الاقتصادية في الناتج المحلي الإجمالي، بينت التقديرات الأولية أن الناتج المحلي بالأسعار الجارية للقطاعات غير النفطية بلغ 1092 مليون درهم تقريباً، وبنسبة نمو قدرها 3.2 بالأسعار الجارية و2.5% بالأسعار الثابتة نهاية عام 2017 مقارنة بعام 2016.

النسبة	النشاط الاقتصادي	
29.50%	النفط الخام والغاز الطبيعي	1
11.70%	تجارة الجملة والتجزئة وإصلاح المركبات	2
8.60%	الأنشطة المالية وأنشطة التأمين	3
8.40%	التشييد والبناء	4
8.30%	الصناعات التحويلية	5
5.80%	الإدارة العامة للدفاع	6
5.70%	أنشطة العقارات	7
5.40%	النقل والتخزين	8
3.20%	الكهرباء والغاز والماء	9
2.90%	المعلومات والاتصالات	10
2.60%	الأنشطة المهنية والعلمية والتقنية	12
2.20%	الإقامة وأنشطة الخدمات الغذائية	13
1.90%	أنشطة الخدمات الإدارية والدعم	14
3.90%	القطاعات الأخرى	15

1. أكثر الأنشطة الاقتصادية إنتاجاً في الناتج المحلي الإماراتي

❖ التشيد والبناء ❖ النقل والتخزين ❖ النفط والغاز ❖ المعلومات والإتصالات

2. يحتل اقتصاد دولة الإمارات على مستوى العالم المركز

❖ 32 ❖ 23 ❖ 42 ❖ 24

3. اعتمد اقتصاد منطقة الإمارات قديماً على

❖ التشيد والبناء ❖ النقل والتخزين
❖ الزراعة وتجارة اللؤلؤ ❖ المعلومات والإتصالات

4. بلغ مجموع قطاعي التشيد والبناء والأنشطة العقارية مانسبته حوالي

❖ %12.1 ❖ %14.1 ❖ %16.1 ❖ %18.1

النتائج المحلي الإجمالي لدولة الإمارات للعام 2021

يحقق نمواً بنسبة **3.8%** متجاوزاً توقعات المنظمات الدولية

2.1%

تقديرات المنظمات الدولية
السابقة للنمو حيث تم
تجاوزها بمقدار 1.7%

تجاوز

1.492

تريليون درهم
بالأسعار الثابتة

أهم القطاعات الرئيسية التي حققت نمواً ملحوظاً:

14.1%

تجارة الجملة والتجزئة



7.5%

الصناعات التحويلية



3.7%

المالية والتأمين



21.2%

الإقامة والطعام



13.8%

الصحة والخدمات
الاجتماعية



5.7%

الأنشطة العقارية

البيان

1. ما عنوان الدراسة التي أمامك

❖ الناتج المحلي الإجمالي لدولة الإمارات لعام 2020

❖ الناتج المحلي الإجمالي لدولة الإمارات لعام 2022

❖ الناتج المحلي الإجمالي لدولة الإمارات لعام 2021

❖ الناتج المحلي الإجمالي لدولة الإمارات لعام 2023

2. أكثر القطاعات الإقتصادية التي حققت نمواً ملحوظاً هو قطاع

❖ الصحة والخدمات ❖ الأنشطة العقارية ❖ الأقامة والمطاعم ❖ الصناعة التحويلية

3. بلغ الفرق بين قطاع الصحة والخدمات الاجتماعية وقطاع المالىة والتأمين بنسبة

❖ 12.1%

❖ 10.1%

❖ 13.1%

❖ 11.1%

4. احتل قطاع تجارة الجملة والتجزئه بالنسبة للقطاعات الرئيسيه المركز

❖ الرابع

❖ الثالث

❖ الثاني

❖ الأول

@النتائج التعليمي - معايير الأداء

			16
			17
			18
معلوماتي / مقروء	زايد: الحضارة والريادة	يتعرف الخصائص الطبيعية والبشرية لدولة الإمارات العربية المتحدة	19
			20

موقع دولة الإمارات العربية المتحدة



تقع الإمارات العربية المتحدة في جنوب غرب آسيا، يحدها خليج عمان والخليج العربي، ما بين سلطنة عمان والسعودية؛ وتتمتع الإمارات بموقع إستراتيجي حيث تطل على مضيق هرمز والذي يعتبر من أهم مراكز نقل النفط الخام في العالم. وتقع الإمارات على خط $22^{\circ}50'$ و 26° شمالا ما بين 51° و $25^{\circ}56'$ غربا.

ويقدر طول حدود الدولة بنحو 1740 كم منها 730 كم حدود بحرية (90 كم ساحلها على خليج عمان، و640 كم ساحلها على الخليج العربي). وحدود الدولة ليست ثابتة نهائيا، ولم يتفق على رسمها رسميا إلا في أجزاء محدودة منها. إذ مر وضع الحدود بأحداث ومراحل خلافية بين الأطراف ذات المصالح الخاصة

تغطي أرض الإمارات مع جزرها مساحة قدرها 83600 كم² أما مساحتها من دون الجزر فنحو 77700 كم² ويزيد عدد الجزر على 200 جزيرة، أكبرها جزيرة أبو الأبيض.

1. تقع دولة الإمارات العربية المتحدة في جنوب غرب قارة

❖ أمريكا

❖ استراليا

❖ آسيا

❖ افريقيا

2. يحد دولة الإمارات العربية المتحدة من الجهة الجنوبية الغربية دولة

❖ سلطنة عمان

❖ البحرين

❖ المملكة العربية السعودية

❖ قطر

3. الممر المائي الضيق الذي يصل بين خليج عمان والخليج العربي هو

❖ مضيق بهرنج

❖ مضيق باس

❖ مضيق باب المندب

❖ مضيق هرمز

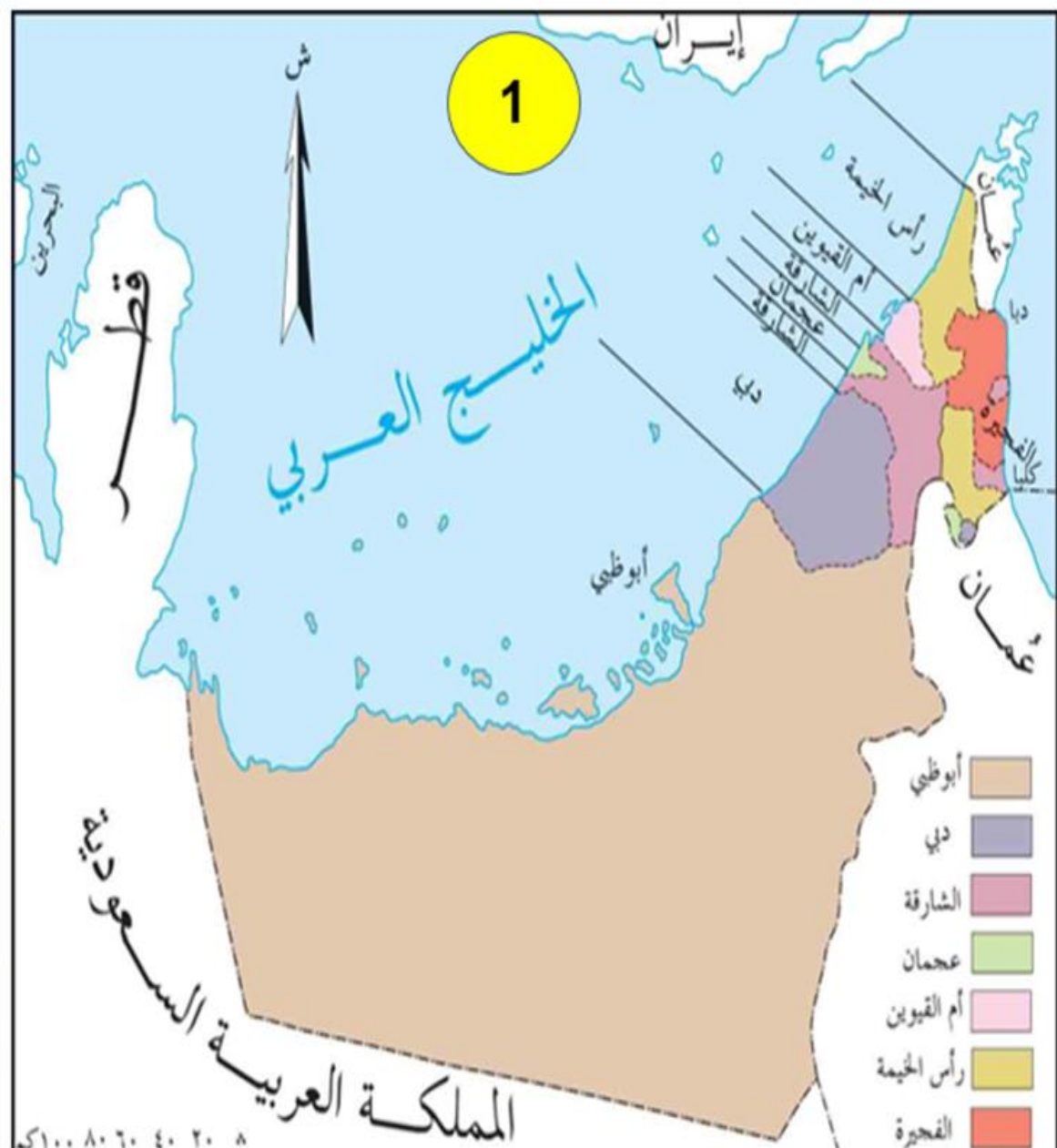
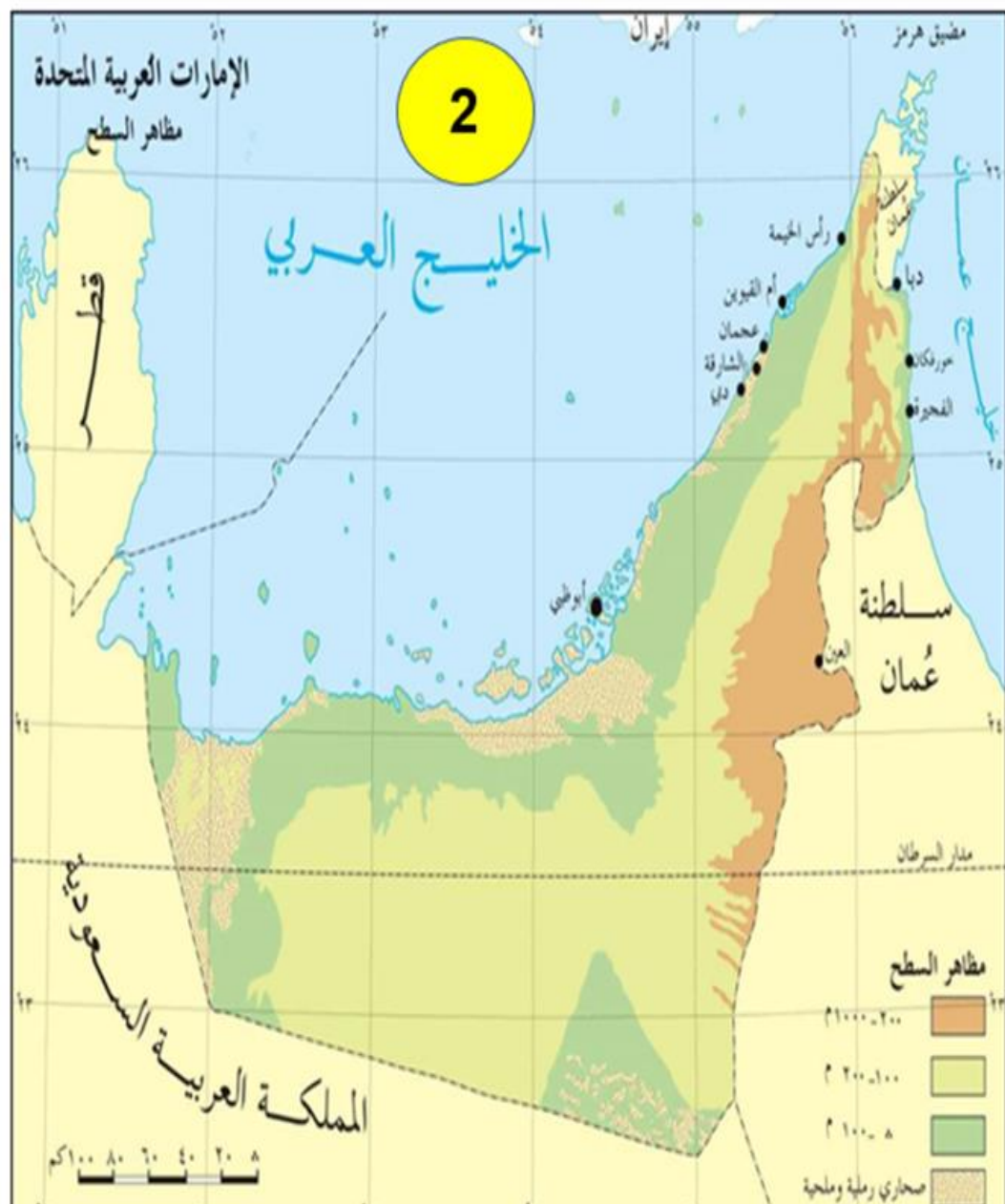
4. يبلغ عدد جزر دولة الإمارات العربية المتحدة حوالي 200 جزيرة حيث تقدر مساحتها بحوالي

❖ 77700 كم 2

❖ 83600 كم 2

❖ 5900 كم 2

❖ 730 كم 2



1. أكبر مدن دولة الإمارات العربية مساحة هي مدينه (خريطة رقم 1)

❖ ابوظبي ❖ دبي ❖ الشارقة ❖ راس الخيمه

2. عنصر الخريطة الغير موجود في الخريطة التي أمامك (خريطة رقم 1)

❖ ميين الجهات ❖ النظام الشبكي ❖ مقياس الرسم ❖ مفتاح الخريطة

3. يحد دولة الإمارات من جهة الشمال (خريطة رقم 2)

❖ الخليج العربي ❖ خليج عمان ❖ بحر العرب ❖ البحر الأحمر

4. يتصف السهل الساحلي الغربي في دولة الإمارات (خريطة رقم 2)

❖ ضيق وقصير ❖ ضيق وطويل ❖ واسع وطويل ❖ واسع وقصير