

شكراً لتحميلك هذا الملف من موقع المناهج الإماراتية



حل أنشطة درس موقع الوطن العربي وأهميته

[موقع المناهج](#) ← [المناهج الإماراتية](#) ← [الصف التاسع](#) ← [اجتماعيات](#) ← [الفصل الأول](#) ← [الملف](#)

تاريخ نشر الملف على موقع المناهج: 2023-10-27 19:35:41

التواصل الاجتماعي بحسب الصف التاسع



روابط مواد الصف التاسع على تلغرام

[الرياضيات](#)

[اللغة الانجليزية](#)

[اللغة العربية](#)

[التربية الاسلامية](#)

المزيد من الملفات بحسب الصف التاسع والمادة اجتماعيات في الفصل الأول

كتاب الطالب	1
أسئلة الامتحان النهائي	2
أسئلة تدريبية نهائية	3
نموذج الهيكل الوزاري الفصل الأول	4
التوزيع الزمني للخطة الفصلية المحدثة 2022-2023	5



2023-2024

الفكرة الرئيسية:

الوطن العربيّ هو تلك المساحة من الأرض التي تقع في جنوب غرب قارة آسيا وشمال قارة أفريقيا، ممتدة من المحيط الأطلنطي إلى الخليج العربيّ وبحر عمان، تجمع سكّانه روابط ومصالح مشتركة، واكتسب على مرّ العصور مكانة بارزة بين دول العالم مما جعله منطقة التقاء واتصال بين قارات العالم ودوله.



مخطّم الدَّرْس

أولاً: الموقع الجغرافي للوطن العربي

ثانياً: الحدود والأهمية

نواتج التعلّم:

- يتعرّف المفاهيم والمصطلحات الواردة في الدَّرْس.
- يتعرّف الوطن العربيّ من حيث الخصائص والتّحدّيات التي تفرضها طبيعته الجغرافية (الموقع الجغرافي).
- يفهم الأهمية الإستراتيجية للمكان وما قد ينتج عنه من قضايا ومشكلات (جزر الإمارات - الحدود - المياه الإقليمية).
- يصنّم خرائط ذهنية لوسائل دراسة المناطق الجغرافية في الوطن العربيّ.
- يبحث في قضية معاصرة ويحلّلها ويعرضها مبيناً كافة جوانب هذه القضية (جزر الإمارات الثلاث المحنّة).

المفاهيم والمصطلحات:

- الوطن العربيّ.
- الموقع الجغرافي.
- المياه الإقليمية.
- خط الاستواء.
- الحدود السياسيّة.
- الجزر.

قيم ومواطنّة:

- حسن الجوار.
- التعايش السلميّ.
- الدفاع عن أرض الوطن.
- التضامن العربيّ.

أولاً: الموقع الجغرافي للوطن العربي

يقع الوطن العربي في نصف الكرة الأرضية الشمالي باستثناء الجزء الجنوبي من الصومال وجمهورية جزر القمر، ويشغل معظم جنوب غرب قارة آسيا والجزء الشمالي من قارة أفريقيا مشكلاً رقعة جغرافية متصلة دون حواجز طبيعية تعوق الاتصال أو الانتقال بين جناحيه الآسيوي والأفريقي.

يمتد الوطن العربي بين دائرتي عرض (2°) جنوب خط الاستواء (باستثناء جمهورية جزر القمر) على المحيط الهندي إلى (37°) شمالاً على البحر المتوسط وجبال طوروس لمسافة تزيد عن (4000) كم، وبين خطي طول (17°) غرباً على المحيط الأطلنطي و(60°) شرقاً.



الموقع الجغرافي لدولة الإمارات العربية المتحدة:

تقع دولة الإمارات العربية المتحدة بين دائرتي عرض (22 - 26.5) درجة شمال خط الإستواء، وبين خطي طول (51 - 56.5) درجة شرق خط جرينتش. وتشكل الدولة مع دول الخليج العربية البوابة الشرقية للوطن العربي.



• مساحة الوطن العربي وحدوده:

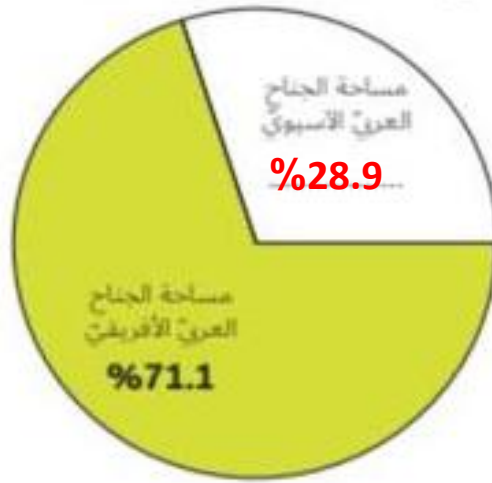
تبلغ مساحة الوطن العربي حوالي (14) مليون كم²، يقع (71.1%) منها في الجناح العربي الأفريقي.

أقرأ الأشكال الآتية، ثم أجب:

1. استخراج حقيقة واحدة من الجدول الذي أمامي:

9.690.933	مجموع مساحات الدول العربية الأفريقية	3.940.196	مجموع مساحات الدول العربية الآسيوية
13.631.129		إجمالي مساحة الوطن العربي	

2. أحسب نسبة مساحة الجناح الآسيوي من الوطن العربي.



3. أبحث في مصادر المعرفة الجغرافية عن مساحة الدول العربية الآتية:

الدولة	المساحة/كم ²
أكبر دولة عربية هي الجزائر	2381741 كيلومتر
أصغر دولة عربية هي البحرين	758 كم
دولة الإمارات العربية المتحدة	83,600
المملكة العربية السعودية	2.15 كيلومتر



خريطة الوطن العربي السياسية

أقرأ وأحلّ:

أستنتج من الخريطة أبرز الحقائق ذات العلاقة بمساحة الوطن العربي.

1- السعودية هي أكبر دولة عربية في الجانب الآسيوي

2- البحرين أصغر دولة عربية مساحة

أستخلص من خريطة الوطن العربي نتيجتين اثنتين ترتبنا على اتساع مساحة الوطن العربي.

1- تنوع المناخ

2- تنوع الموارد من النفط والغاز والمعادن

3- الموقع الاستراتيجي المهم للوطن العربي

ثانيًا: الحدود وأهميته

• حدود الوطن العربي:

يتمتع الوطن العربي بحدود طبيعية معظمها جبال وبحار وهضاب، تعدّ من أفضل أنواع الحدود من حيث قلّة النزاعات مع الدول الأخرى، أمّا الحدود السياسيّة بين الدول العربيّة فهي خطوط لا يمكن أن تقف سدًا أو حائلًا بين وحدة الدين واللغة والتاريخ والأهداف والمصالح المشتركة التي تمثّل الركائز الأساسيّة للتضامن العربيّ الفاعل.

وهذا ما أكدّه الباني المؤسس الشيخ زايد بن سلطان آل نهيان -طيب الله ثراه- في قوله:

(إنّ بلادنا واحدة من الخليج العربيّ إلى المحيط، وإنّ بعد المسافة بين مغرب الأمة العربيّة ومشرقها، لن يقف حائلًا أمام اتصالنا بالقلوب والمشاعر).



تتسم الحدود الطبيعيّة البريّة الخارجيّة للوطن للعربيّ بالطول

والاستقامة بخاصّة في الجناح الأفريقيّ، بينما حدوده المائيّة تتفق مع ظواهر طبيعيّة واضحة تتضمّن جزرًا عربيّة عديدة يقع بعضها ضمن المياه الإقليمية لدولة الإمارات العربيّة المتّحدة مثل: جزر الإمارات الثلاث المحتلّة من قبل إيران، (طنب الكبرى وطنب الصغرى وأبوموسى).



الجزر الإماراتيّة الثلاث المحتلّة



أنواع الحدود

أسهمت الظواهر الطبيعية في بدايات عهد الدول في تعيين الحدود الدولية، ثم أخذت المعاهدات الدولية ترسم الحدود بين دول العالم، ويمكن تقسيم الحدود إلى أنواع عديدة من أهمها:

- الحدود التي تسير الظواهر الطبيعية مثل: السلاسل الجبلية والأنهار والبحيرات والصحاري.
- الحدود التي تسير الظواهر البشرية: مثل: التركيب اللغوي والعرق. ومن الضروري مراعاة الظواهر البشرية عند رسم الحدود السياسية، بدقة وعناية وإلا سوف تكون مثار نزاعات دائمة تهدد أمن الدول المعنية واستقرار المجتمع الدولي.

يمتد الوطن العربي من الرأس الأبيض في موريتانيا على المحيط الأطلسي غرباً إلى رأس الحد في سلطنة عمان شرقاً لمسافة تزيد عن (7000) كم من الغرب للشرق.

يحدّ الحدّ الشرقي للوطن العربي ظاهرات طبيعته تتمثل بالخليج العربي وبحر عمان وجبال زاجروس. يحدّ أرض الوطن العربي من جهة الشمال البحر المتوسط، وجبال طوروس.

تتمثل الحدود الجنوبية للوطن العربي في الجناح الآسيوي، بحر العرب والمحيط الهندي وأجزاء من الصحراء الكبرى، والحدود الغربية للوطن العربي تتمثل بالمحيط الأطلسي.

• أهمية موقع الوطن العربي:

يتسم الوطن العربي بموقع جغرافي وإستراتيجي فريد بالغ الأهمية لامتداده الكبير في قارتي آسيا وأفريقيا، وتأثيره في الجوانب الاقتصادية والسياسية والاجتماعية العالمية، وقد زادت أهميته على مرّ العصور التاريخية حيث:

يتوسط قارات العالم القديم (آسيا، أفريقيا، أوروبا) مما جعله ملتقى لطرق المواصلات العالمية.

يعدّ مهد الديانات السماوية الثلاث الإسلام، والمسيحية واليهودية وعلى أرضه توجد المقدسات الدينية، وإليه تتوافد قوافل الحجاج من مختلف بقاع العالم.



مفاهيم ومصطلحات:

- **الحدود السياسية:** هي خطوط ترسم على الخرائط، وتفصل بين الدول، وتحدد الرقعة الجغرافية التي تمارس عليها الدولة سيادتها، وحقوقها بصفة قانونية (براً وبحراً وجواً).



تنوع الموارد والتّرواح الاقتصادية بخاصة بعد اكتشاف التّفط والمعادن كالفسفات والحديد نتيجة لاتّساع مساحة الوطن العربيّ واختلاف أنواع الصّخور فيه، من صخور نارية ارتبط بها وجود المعادن الفلزّيّة مثل: الذهب والمنجنيز، بينما يتم استخدام الجرانيت والرّخام في البناء ورصف الطّرق، وصخور رسوبيّة غنيّة برواسب الجبس والملح وخامات الحديد والفسفات، وصخور متحوّلة مثل: الكوارتزيت التي تستخدم في صناعات الساعات والمجوهرات.



خريطة الوطن العربيّ

نشأت فيه أولى الحضارات في تاريخ البشرية مثل: حضارة وادي النيل وبلاد الرافدين والحضارة الفينيقية وحضارات شبه الجزيرة العربية والحضارة الإسلامية. (أقول لشباب الوطن إن دولة الإمارات تمتد جذورها التاريخية آلاف السنين في هذه الأرض الطيبة. إقرؤوا عن حضارة أم النار التي تعود لأكثر من (2000) عام ق. م، أو عن جلفار في القرن الرابع الهجري، أو عن المدينة الإسلامية في جميرا في العصر الأموي).



صاحب السمو الشيخ محمد بن راشد آل مكتوم
نائب رئيس الدولة رئيس مجلس الوزراء حاكم
دبي -رعاة الله-

يعدّ طريقاً هاماً للتجارة الدولية نتيجة إشرافه على مسطحات مائية وتحكمه بممرات مائية مثل: مضيق هرمز وباب المندب وقناة السويس.





(قناة السويس)

لقناة السويس تاريخ طويل دفعت من أجله مصر ثمنًا عاليًا على امتداد احتلال بريطانيا لها، وقد بدأ العمل في حفر القناة عام 1859م، وانتهى عام 1869م، ويبلغ طولها 162 كم

واعتمد مشروع قناة السويس الجديدة على حفر قناة موازية لجسم القناة القديمة لحل مشكلة عبور البواخر الكبيرة بالاتجاهين التي تعذ بارومتر للتجارة الدولية، وقد تم تدشين هذا المشروع في أغسطس عام 2014م في عهد الرئيس المصري عبد الفتاح السيسي، وساهمت دول عدة في إنجاز هذا المشروع الضخم، تأتي في مقدمتها دولة الإمارات العربية المتحدة.



البارومتر (Barometer)

البارومتر: جهاز لقياس الضّغط الجوي، اخترعه العالم الإيطالي (توريشلي) عام 1643م وتستخدمه مراكز الأرصاد الجوية لمعرفة التغيرات في الضّغط الجوي للهواء، ويمكن استخدام البارومتر أيضًا لقياس الارتفاعات المختلفة حيث يقلّ الضّغط الجوي كلما زاد الارتفاع عن مستوى سطح البحر وتقيس البارومترات الحديثة الضّغط الجوي بالمليمتر الزئبقيّ أو بوحدة تسمى البار الذي يعني وحدة ضغط في النظام المترّي، ويسجّل العلماء معظم قياسات الضّغط بالمليبار، فمتوسط الضّغط الجوي الطبيعيّ عند مستوى سطح الأرض 1,013 مليبار، وهو يساوي 760 ملّم زئبقيّ.



من صنع ياديّ اتعلم

(قوم تعاونوا ما ذلوا)

وفيه حثّ على التعاون، فالمتعاونون أعزة لا يستطيع العدو إزلالهم، ولذلك كان أهل الإمارات يهبون لنصرة جارتهم وصاحبهم في الزخاء والسند.





أولاً: الفهم والاستيعاب:

أوضح أهمية الوطن العربي.

- 1- يتوسط قارات العالم
- 2- مهد الديانات السماوية
- 3- تنوع الموارد والثروات

أكمل العبارات التالية بما يناسب:

- دائرة العرض الرئيسية التي تقطع أراضي الوطن العربي من الجنوب --- خط الاستواء
- يحدها الوطن العربي من الشمال جبال طوروس والبحر --- المتوسط
- المسطح المائي الذي يصل جناحي الوطن العربي هو --- البحر الأحمر
- يجاور الوطن العربي دول مختلفة من مثل --- تركيا ، إيران
- تقع غالبية الدول العربية في الجناح العربي --- الإفريقي

أفسر الآتي:

- غني الوطن العربي بالثروات المعدنية.
- 1- بسبب كبر مساحة الوطن العربي
- 2- خصوبة التربة
- 3- وجود النفط
- تعدّ أرض الوطن العربي وحدة واحدة لا انقطاع بينها.
- لأن الدول العربية متصلة فيما بينها ، وليس بينها حدود طبيعية

أهمية الوطن العربي الاقتصادية.

- 1- موقعة الاستراتيجي مهم
- 2- غني بالثروات والموارد النفط والغاز



ثانيًا: المهارات:

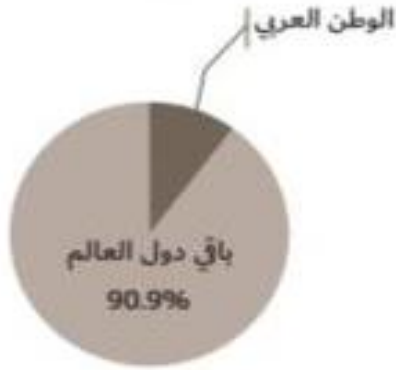
أوجد الآتي:

- عدّد خطوط الطّول التي يمتدّ عليها الوطن العربيّ ----- **77 خط طول**
- عدّد دوائر العرض التي تمتدّ عليها دولة الإمارات العربيّة المتّحدة.

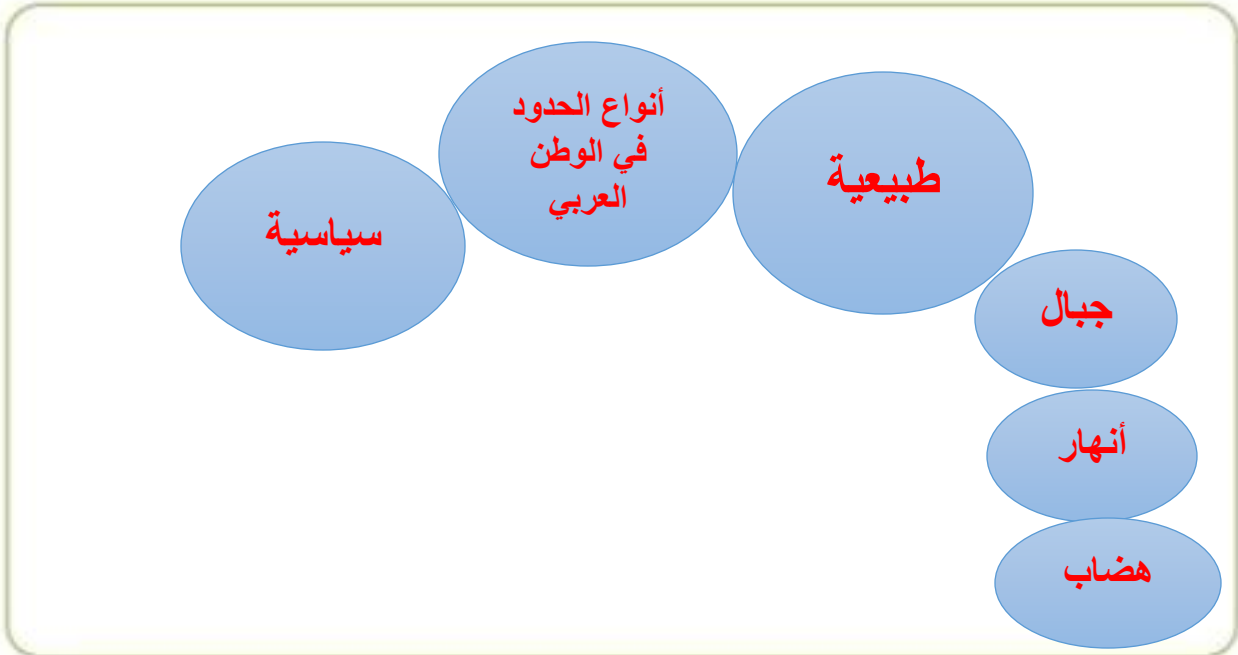
39 دائرة عرض

- نسبة مساحة الوطن العربيّ من مساحة العالم. (بالاستعانة بالشّكل المقابل)

10.2



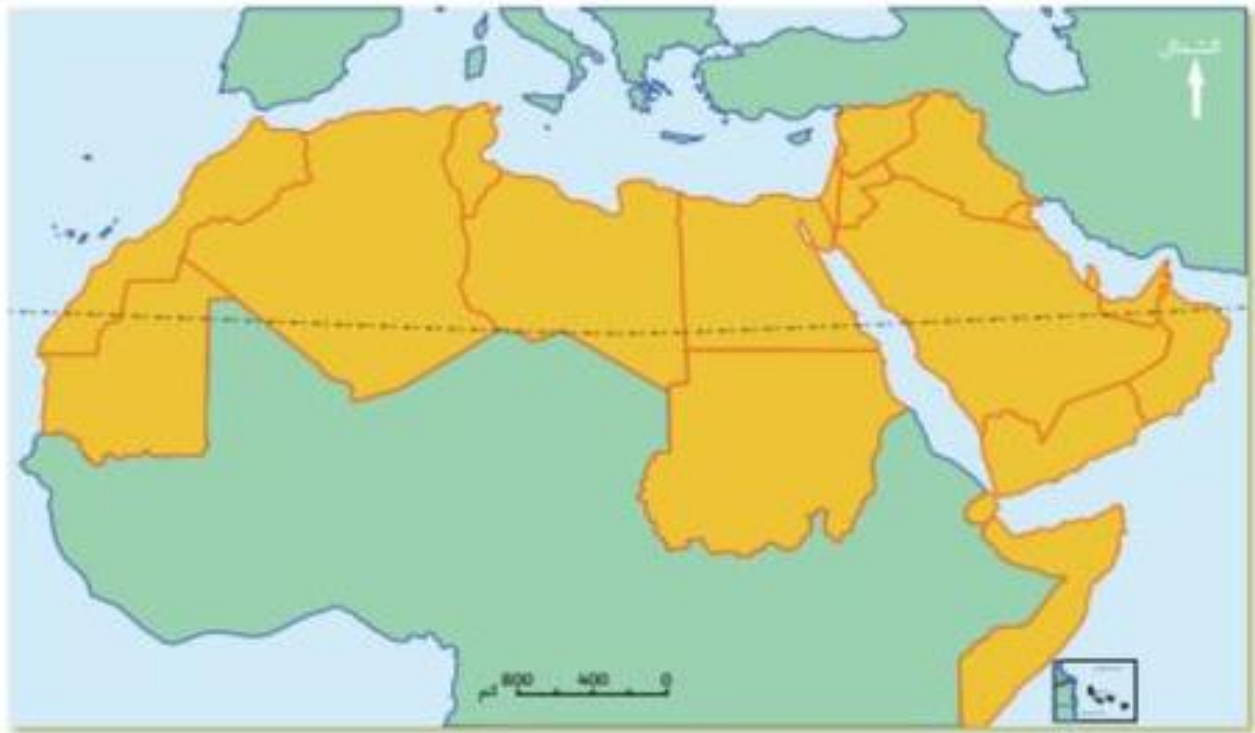
أصمّم مخطّطًا ذهنيًّا يوضّح أنواع الحدود في الوطن العربيّ.





تابع / ثانياً: المهارات:

أحدّد على خريطة الوطن العربيّ الصّماء الآتي، مع كتابة المسّميات.
(دولة الإمارات العربيّة المتّحدة، جمهوريّة مصر العربيّة، مضيق باب المندب، المملكة العربيّة السّعوديّة، المملكة المغربيّة، بحر عمان، خطّ الاستواء، قناة السويس).



ثالثاً: أصوغ تعريفاً مناسباً لكلّ من؟

- المياه الإقليمية: هي مياه تقع عليها الدولة وتكون خاضعة لسيادة هذه الدولة
- الموقع الجغرافي: هو المكان بالنسبة للكرة الأرضية والقارات
- الحدود السياسيّة: هي خطوط ترسم على الخرائط وتفصل بين الدول ، وتحدد الرقعة الجغرافية التي تمارس عليها الدولة سيادتها ، وحقوقها بصفة قانونية (براً وبحراً وجواً)



رابعًا: الابتكار:

أستخدمُ مهاراتي الإبداعية في تقديم حلول مناسبة للقضية العربية الآتية:
(استعادة دولة الإمارات العربية المتحدة لجزرها الثلاث المحتلة).