

شكراً لتحميلك هذا الملف من موقع المناهج البحرينية



مراجعة مقرر أجا 312

[موقع المناهج](#) ⇨ [المناهج البحرينية](#) ⇨ [الصف الثالث الثانوي](#) ⇨ [المواد الاجتماعية](#) ⇨ [الفصل الأول](#) ⇨ [الملف](#)

تاريخ نشر الملف على موقع المناهج: 21:48:17 2024-01-05

التواصل الاجتماعي بحسب الصف الثالث الثانوي



روابط مواد الصف الثالث الثانوي على تلغرام

[الرياضيات](#)

[اللغة الانجليزية](#)

[اللغة العربية](#)

[التربية الاسلامية](#)

المزيد من الملفات بحسب الصف الثالث الثانوي والمادة المواد الاجتماعية في الفصل الأول

ملخص مقرر أجا 312	1
مذكرة أجا 103 الجديدة	2
مراجعة الوقفة التقويمية الثانية مقرر أجا 312	3
المراجعة الشاملة على الوقفة التقويمية الثانية مقرر أجا 221	4
مراجعة شاملة وهامة على الوقفة التقويمية الثانية لمقرر أجا 103	5

مراجعة الدرس ١ :- التوزيع الجغرافي للسكان في العالم / أجا ٣١٢

(٣) العوامل المؤثرة في توزيع السكان

(أ) العوامل الطبيعية

- ١- وفرة المياه
- ٢- البرودة والتضاريس

(ب) العوامل التاريخية

- ١- دور الجبال
- ٢- عراقه الاستيطان
- ٣- دور الاستعمار
- ٤- حركة الهجرة

(ج) العوامل الاقتصادية

- ١- اثر التعدين
- ٢- جاذبية الصناعة
- ٢- دور شبكات النقل

(٢) توزيع السكان

(أ) مراكز الاعمار

(ب) مراكز الاخلاء

(ج) الكثافة السكانية

(د) الاكتظاظ السكاني

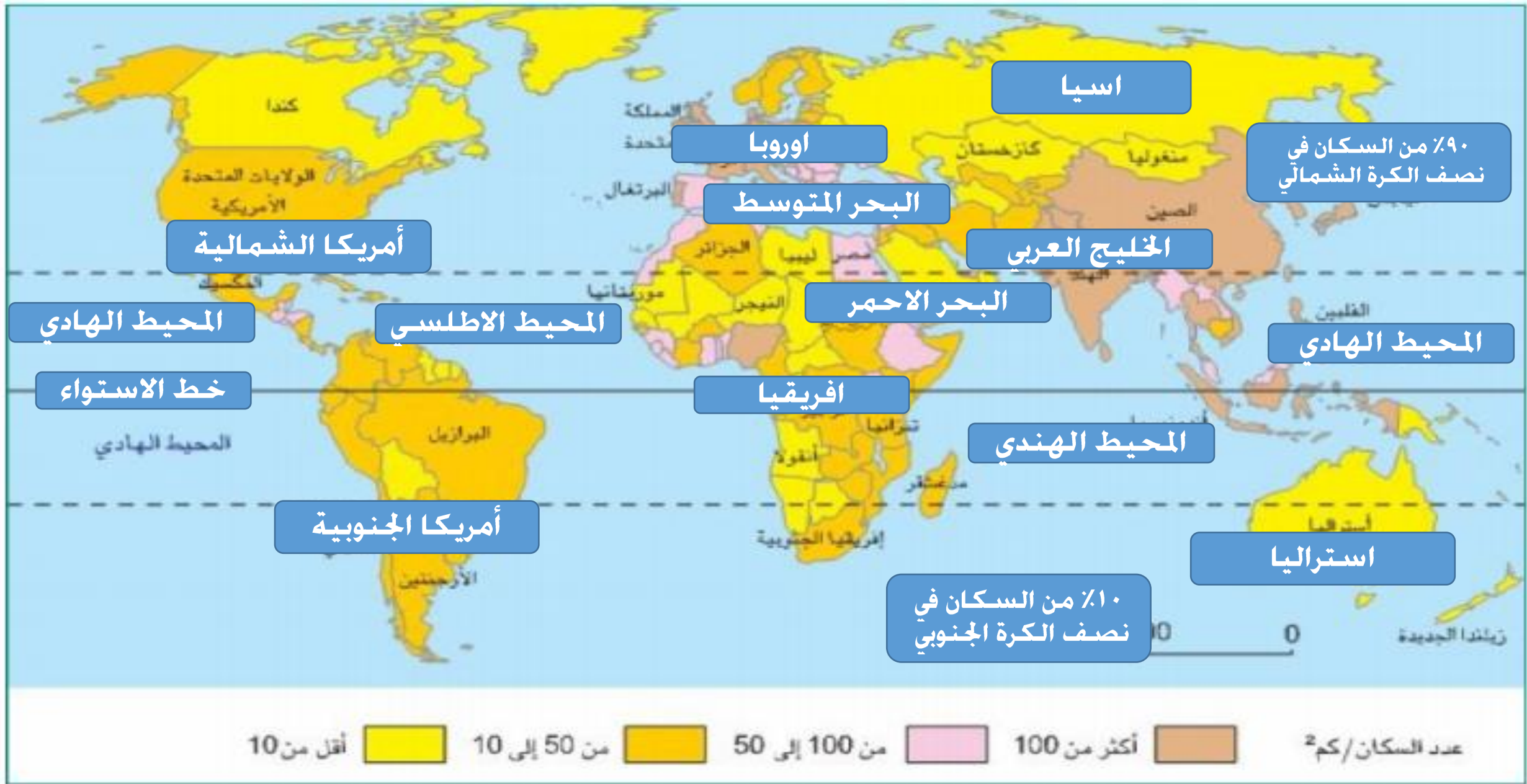
(١) التوزيع العام للسكان في العالم

(أ) بين نصف الكرة الشمالي والجنوبي

(ب) بين القارات

(ج) بين العالم النامية والمتقدمة

(د) بين الدول



س ١ :- اذكر التوزيع العام للسكان في العالم

١- بين نصفي الكرة الأرضية الشمالي والجنوبي

يعيش ٩٠٪ من سكان العالم في النصف الشمالي بين دائرتي عرض ٠° و ٦٠ درجة النصف الجنوبي ١٠٪ فقط

٢- بين القارات

تضم قارة آسيا لوحدها ٦٠٪ من السكان وتأتي أفريقيا في المرتبة الثانية ثم الأمريكتين ثم أوروبا ثم أستراليا

٣- بين الدول

دول عملاقه سكانها مليار كالصين والهند، وأخرى بضعة الآلاف كإمارة موناكو (بفرنسا) أو بضعة الملايين كالكويت

٤- بين العالمين النامي والمتقدم

يعيش حوالي ٨٣٪ من سكان الأرض في البلدان النامية، و١٧٪ فقط في البلدان المتقدمة

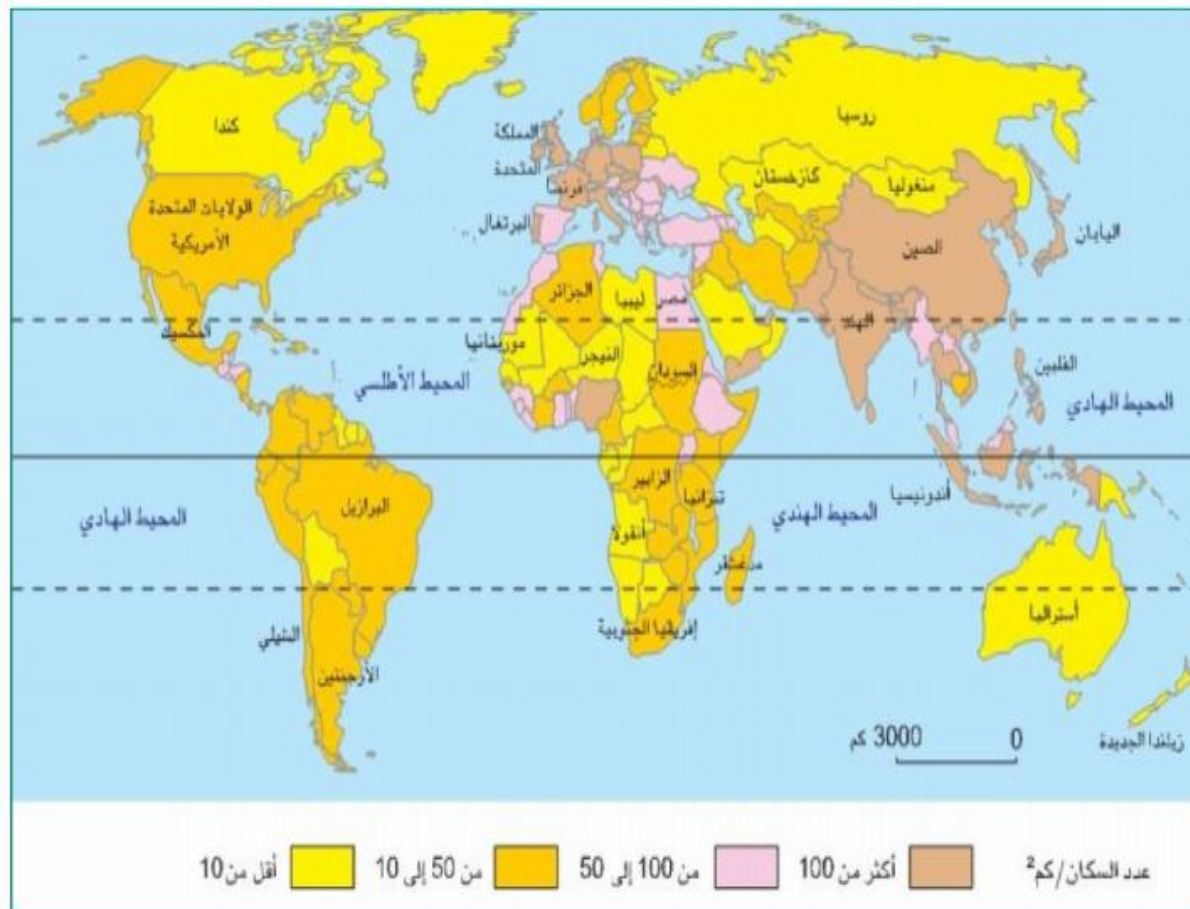
الخلاصة

أغلبية سكان العالم يتركزون في النصف الشمالي من الكرة الأرضية، وفي العالم النامي، وفي المنطقة المدارية والمعتدلة سواء في النصف الشمالي أو الجنوبي .

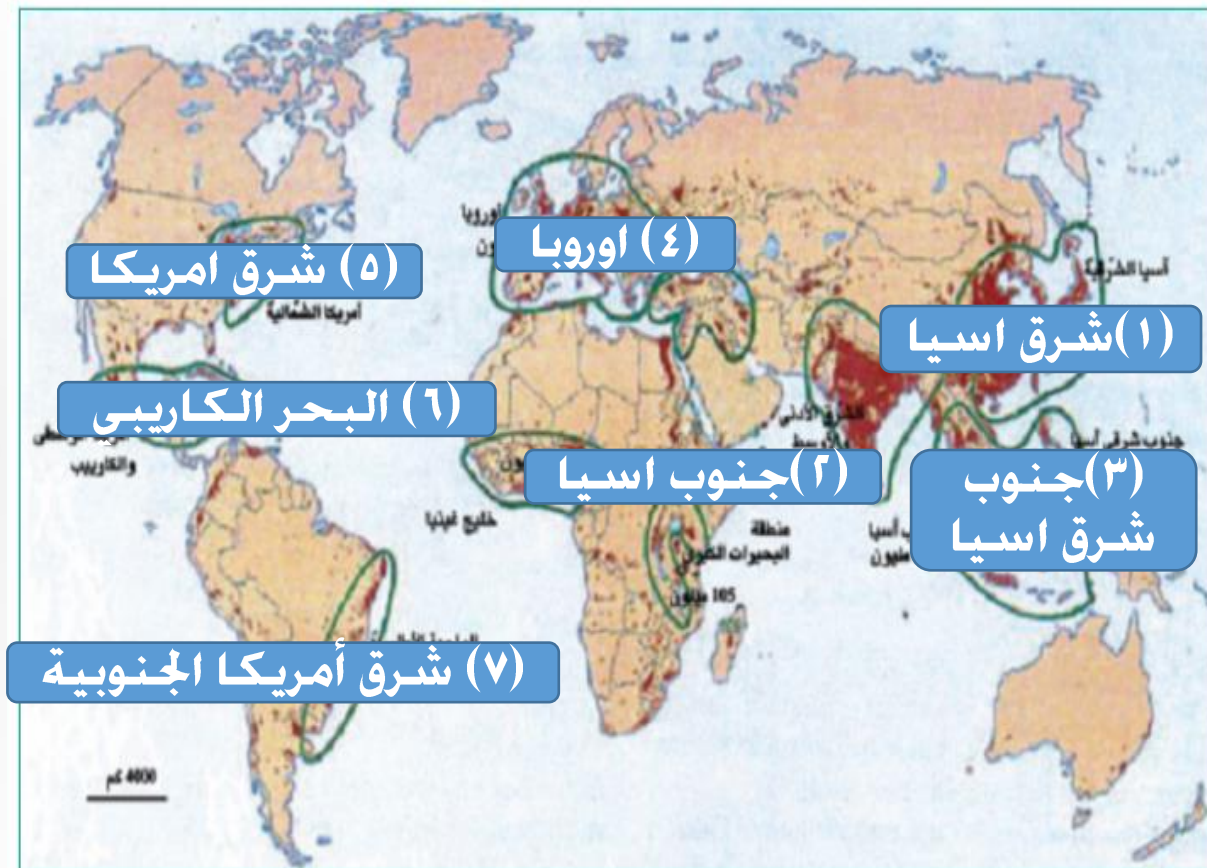


التوزيع الجغرافي للسكان في العالم / أجا ٣١٢

النشاط الثاني: مراكز الإعمار ومراكز الخلاء السكاني والكثافة السكانية

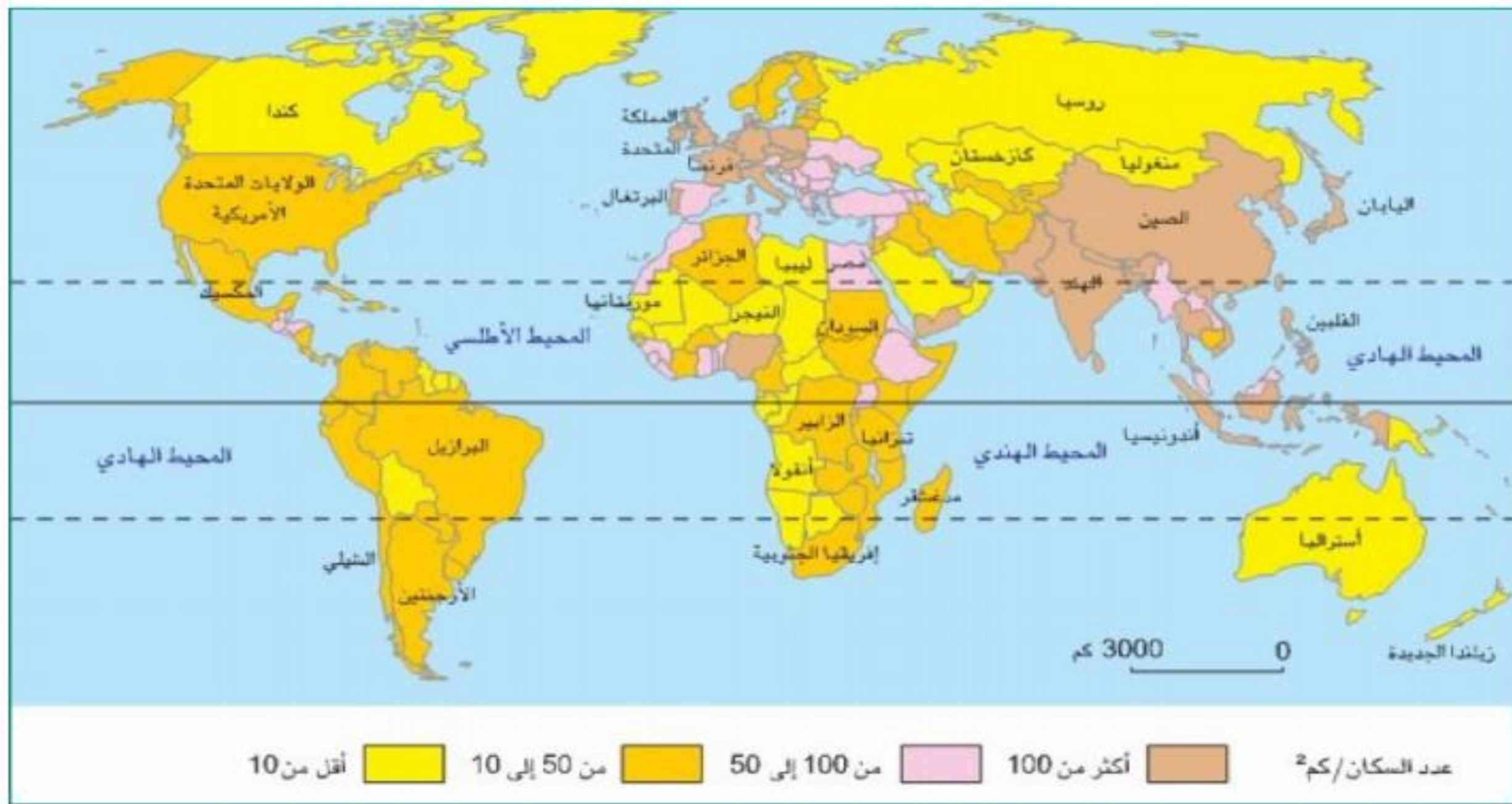


مستند: الكثافة السكانية المطلقة في العالم حسب البلدان



مستند:

مراكز الإعمار الكبرى والمتوسطة ومراكز الخلاء السكاني في العالم.



س ١ :- عرف مراكز الإعمار

المناطق التي يتركز فيها السكان، وتوجد خاصة في النصف الشمالي من الكرة الأرضية.

س ٢ :- صنف مراكز الأعمار

أ-مراكز الإعمار الكبرى

- (١) شرق اسيا (كوريا الشماليّة الجنوبيّة والصين وهونغ كونغ واليابان)
- (٢) جنوب آسيا (أفغانستان وإيران وباكستان وبنغلادش والهند)
- (٣) جنوب شرقي آسيا (إندونيسيا وتايلند ولاوس وسنغافورة والفلبين وفيتنام وماليزيا وكمبوديا)
- (٤) أوروبا الغربية (إيطاليا واسبانيا)

ب-مراكز الإعمار المتوسطة

- ١-الشمال الشرقي لأمريكا الشمالية.
- ٢-سواحل شرق البرازيل الموائى والمناجم التي اتخذها المستعمر البرتغالي
- ٣-الشرق الأدنى والأوسط تركيا والعراق
- ٤-خليج غينيا؛ ويضمّ الكوت ديفوار وليبيريا ونيجيريا
- ٥-منطقة البحيرات الكبرى بإفريقيا تتزانيا وكينيا وزامبيا وأوغندا.
- ٦-أمريكا الوسطى والكاربي المكسيك وبنما

س ٣ :- عرف مناطق الاخلاء

المناطق الخالية تماما من السكان أو المناطق ذات الكثافات السكانيّة الضعيفة جداً.

س ٤ :- صنف مناطق الاخلاء

- ١-المناطق القطبية المتجمدة مثل غرينلاند وشمال كندا وسيبيريا وألاسكا
- ٢-مناطق الغابات الكثيفة مثل حوض الأمازون والكونغو
- ٣- الصحاري شبه المدارية كالصحراء الكبرى وصحراء كلهاري
- ٤- المرتفعات الجبلية الوعرة كالهيمالايا.

س ٥ :- علل أسباب ارتفاع الكثافة السكانية في بعض البلدان الي (أكثر من ١٠٠ نسمة/كلم)^٢:

- (أ) مجموعة البلدان الصناعية أوروبا الغربية واليابان بسبب الثورة الصناعية منذ بداية ١٩م.
(ب) مجموعة البلدان الزراعية آسيا الموسمية، بسبب ١- الزراعة حول الأنهار، ٢- المناخ الملائم.
(ج) البلدان البحر المتوسط إسبانيا واليونان ومصر وتركيا بسبب ١- قدم الاستيطان ٢- ملائمة المناخ.

س ٦ :- علل أسباب الكثافة السكانية المتوسطة في بعض البلدان (من ١٠ إلى ٥٠ نسمة / كلم)^٢:

مجموعة البلدان الصناعية قساوة المناخ البارد كالبلدان الاسكندنافية أو إلى حداثة الاستقرار البشري فيها كالولايات المتحدة.
مجموعة البلدان الزراعية: طبيعتها الجبلية كإيران وأفغانستان

س ٧ :- علل أسباب الكثافة السكانية الضعيفة (المنخفضة) (أقل من ١٠ نسمة/كلم)^٢

- ١- المناخ بارد جدا منطقة سيبيريا بروسيا.
٢- المناخ الصحراوي كما في المملكة العربية السعودية وتشاد وليبيا.
٣- المناخ الاستوائي في حوض الكونغو وحوض الأمازون.
٤- استقرار سكاني حديث أستراليا ونيوزيلندا وكندا.

س ٨ :- تعريف الكثافة السكانية المطلقة (الحسابية)

هي نسبة عدد السكّان إلى إجمالي مساحة الأرض التي يعيشون عليها

س ٩ :- طريقة حساب الكثافة السكانية

مثال: إذا كان عدد السكّان في المملكة العربية السعودية 33 414 000 نسمة ومساحتها الإجمالية 2 149 700 كلم^٢ سنة ٢٠١٨م،
الكثافة السكّانية المطلقة = $33\,414\,000 / 2\,149\,700 = 15,5$ نسمة/كلم^٢.

س ١ :- تعريف الاكتظاظ السكاني عندما يتجاوز العدد أقصى من السكان في مجال جغرافي معين

س ٢ :- "أفراد سوفي" الاكتظاظ السكاني فارق بين عدد السكان والإنتاج والكمية المتوفرة من المواد الضرورية .

س ٣ :- تعريف النقص في التعمير

عدد قليل من السكان الذي لا توفر قوة عمل كافية لاستغلال الموارد المتاحة ونتيجة لضعفه يتعطل الإنتاج

س ٤ :- تعريف التعمير الأفضل العدد السكاني الأفضل الذي يضمن التشغيل الكامل والاكتفاء الغذائي والقوة الاقتصادية

س ٥ :- عدد اهم العوامل الطبيعية

١-وفرة المياه والحرارة وامتداد السهول الفيضية (تقوم الزراعة حول دلتا الأنهار جنوب شرق اسيا-نهر النيل)

٢-البرودة والقحولة والتضاريس الوعرة(تنخفض الكثافة السكانية في المناطق القطبية والتضاريس الوعرة -والصحراء)

س ٦ :- عدد اهم العوامل التاريخية

١-دور بعض جبال الأقاليم المتوسطة عبر التاريخ (أصبحت الجبال ملاجئ للسكان مثل تونس والجزائر ولبنان)

٢-عراق التعمير وقدم الاستيطان(تحول المدن الي مراكز صناعية مع قيام الثورة الصناعية في أوروبا)

٣- حركة الهجرة (ساهمت في تشكيل مناطق سكنية على الساحل مثل البرازيل وأستراليا)

٤-دور الاستعمار(اهتم الاستعمار بالمناطق الساحلية واهمل المناطق الداخلية مثل البرازيل)

س ٧ :- عدد اهم العوامل الاقتصادية

١-عمليات التعدين (جذب السكان لفترة مؤقتة بعد انتهاء التعدين مثل استراليا - مصر)

٢-جاذبية الصناعة (جذب العمل من الريف للمدن منذ القرن ١٩م)

٣-دور شبكات النقل(تطور شبكات النقل البري والجوي ادي الي تركيز السكان بكثافة عالية على خطوط المواصلات)

س ٨ :- عرف حضارة الأرز قامت في جنوب شرق اسيا حيث (وفرة المياه - خصوبة التربة - وفرة اليد العاملة - الحرارة العالية)

س ٩ :- عرف حضارة القمح توجد في أوروبا الغربية حيث خصوبة التربة والكثافة السكانية و عراق الاستيطان والتعمير

مراجعة الدرس (٢) تركيب السكان حسب النوع والعمر

هرم الاعمار

تعريف هرم الاعمار

هرم الأعمار هو تمثيل بياني يتألف من محورين (عمودي - أفقي)

مميزات هرم الاعمار

المقارنة بين الجنسين وبين فئات الأعمار
الثلاث الرئيسية أي صغار السن
ومتوسطي الأعمار والمسنين

اختلاف هرم الاعمار بين البلدان المتقدمة والنامية

التركيب العمري للسكان

الفئات العمرية الكبرى

كبار
المسنين

متوسط
البالغين

صغار
الاطفال

النماذج الرئيسية لتركيب
السكان حسب الأعمار.

اختلاف التركيبة العمرية بين العالمين
المتقدم والنامي

فتوة السكان في البلدان النامية

تهرم السكان في البلدان المتقدمة

التركيب النوعي للسكان

تعريف التركيب النوعي

تركيب السكان الي ذكور واناث

حساب نسبة الذكور

نسبة الذكورة = عدد الذكور /
عدد الإناث × ١٠٠

أسباب تباين نسبة الذكور في العالم

الهجرة

الحروب

الحالة الصحية للسكان

الإدمان على الكحول و المخدرات:

س ١ :- عدد أهمية دراسة التركيب العمري والنوعي للسكان

- ١- تعرف مستقبل النمو السكاني وطبيعته وخصائصه ٢- علاقة التركيب العمري بالخصوبة والوفيات والهجرة
- ٣- علاقة التركيب العمري بالتخطيط للقوى العاملة ٤- علاقة التركيب العمري بالسياسات العامة:
- ٥- فهم البناء الاجتماعي ٦- تصنيف المجتمعات البشرية ٧- معرفة الحالة الصحية للمجتمع

س ٢ :- تعريف التركيب النوعي للسكان تصنيف السكان إلى ذكور وإناث.

س ٣ :- كيف حساب نسبة الذكورة. نسبة الذكورة = عدد الذكور ÷ (قسمة) عدد الإناث (ضرب) × ١٠٠

مثال :- بلغ عدد الذكور في مملكة البحرين ١١٠٠٠٠٠٠ وعدد الإناث ٦٠١٠٠٠٠ عام ٢٠٢٠م وبذلك تكون نسبة الذكورة $100 \times 1100000 / 601000 = 183\%$ معنى ذلك هناك ١٨٣ رجل لكل ١٠٠ امرأة.

س ٤ :- أسباب تباين نسبة الذكورة في العالم

- ١- الحروب ٢- الإدمان على المشروبات الكحولية وتعاطي المخدرات ٣- الهجرة ٤- الحالة الصحية للسكان

س ٥: تباين نسبة الذكورة في العالم

تنخفض نسبة الذكورة في الاتحاد الأوروبي وأمريكا اللاتينية والشمالية وروسيا تزداد في جنوب آسيا وشمال إفريقيا والعالم العربي الدول العشرة الأولى التي يزيد عدد سكانها من الذكور عن عدد الإناث فهي قطر والإمارات العربية المتحدة وعمان ومملكة البحرين والكويت والمملكة العربية السعودية وجزر المالديف وغينيا الاستوائية وبوتان وجيبوتي

س ٦ :- عرف التركيب العمري للسكان

عدد السكان أو نسبتهم في الأعمار أو الفئات العمرية المختل

س ٧ :- صنف الفئات العمرية الكبرى

- ١- فئة صغار السن (الأطفال) (أقل من ١٥ سنة. مستهلكة وغير منتجة لم يدخلوا سوق العمل المناطق الريفية،
- ٢- فئة متوسطي الأعمار (البالغين) (١٥ - ٦٠ سنة) الدعامة الأساسية في بناء اقتصاده الوطني تسد حاجة مشاريعه الاقتصادية الصناعية والزراعية والخدمية، تتحمل مهمة الدفاع عن الوطن
- ٣- فئة كبار السن (المسنون) (٦٠ سنة فأكثر). - فئة مستهلكة غير منتجة تضم أعداد كبيرة من الإناث والأرامل

س ٧ :- أسباب فتوة السكان في البلدان النامي

ارتفاع نسبة صغار السن ثلث السكان بسبب ارتفاع نسبة الخصوبة والتحسين في وفيات الأطفال الرضع.

س ٨ :- تزايد عدد المسنين في الدول المتقدمة وارتفاع نسبتهم إلى مجموع السكان:

التهرم السكاني أي ازدياد الفئة العمرية للكهول والشيوخ مقابل تراجع فئة صغار السن

س ٩ :- عدد اهم نتائج التهرم السكاني في الدول المتقدمة.

- ١- تزايد الأعباء المالية على فئة النشيطين
- ٢- التأثير في النمو الاقتصادي
- ٣- التأثير في الصحة والإسكان
- ٤- التأثير في الانتخابات

س ١٠ :- علل تزايد الأعباء المالية على فئة النشيطين

تفرض عليهم الضرائب لتمويل صناديق التقاعد وتسديد نفقات الخدمات الاجتماعية التي تقدم للمسنين.

س ١١ :- عرف هرم الاعمار

تمثيل بياني يتألف من محورين: محور عمودي يبين فئات الأعمار من صفر إلى الأعمار المتقدمة،

س ١٢ :- عدد اهم مزايا هرم الأعمار

١- يعكس بدقة الوضع الديمغرافي للمجموعة البشرية ٢- المقارنة بين الجنسين وبين فئات الأعمار الثلاث الرئيسية

س ١٣ :- أ- هرم الاعمار في الدول النامية

يتميز منتظم الشكل - يختص بقاعدة عريضة وسفحين مقعرين وقمة حادة - نسبة ولادات مرتفعة جداً

ب - هرم الاعمار في الدول المتقدمة

- يتميز بقاعدة قليلة العرض وقمة عريضة وسفحين محدبين عدد البالغين يفوق عدد صغار السن والشيوخ

القطاعات الرئيسية للنشاط الاقتصادي

القطاع (١) الزراعة

يضم الزراعة واستغلال الغابات والصيد البري والصيد البحري والأنشطة الاستخراجية (المناجم وحقول النفط والغاز الطبيعي).

القطاع (٢) الصناعة

يضم الصناعات التحويلية والبناء والأشغال العامة.

القطاع (٣) الخدمات

يضم التجارة والإدارة والنقل والأنشطة المالية أو المصرفية والعقارية والتعليم والصحة والسياحة والخدمات الموجهة للأسر وللمؤسسات

مفاهيم ومصطلحات

السكان النشطون

السكان الذين يشتغلون في أنشطة مكسبة، المستقلون وجميع أصناف العاملين، والمعينين العائليين في الزراعة، والعاطلين عن العمل الذين يحصلون على مساعدة.

السكان غير النشطين

يشمل السكان غير النشيطين النساء والمرضى والمعاقون وأصحاب الإيراد أو الريع العقاري والطلبة في سن العمل والمتقاعدون ونزلاء السجون.

معدل النشاط

مجموع السكان النشيطين إلى إجمالي السكان.

نسبة اسهام المرأة

مجموع عدد النشيطين من النساء إلى مجموع عدد النشيطين.

س ١ :- عرف المصطلحات

أ- السكان النشطون

السكان الذين يعملون في الزراعة والعاطلين عن العمل يحصلون على مساعدة

ب- السكان غير النشطون

النساء والمرضى والمعاقون وأصحاب الريع العقاري والطلبة في سن العمل والمتقاعدون ونزلاء السجون.

ج- معدل النشاط = مجموع السكان النشيطين ÷ عدد السكان × ١٠٠

$$= 29\ 921\ 020 \div 67\ 066\ 000 \times 100 = 44,11\%$$

د- نسبة اسهام المرأة = عدد النشيطين من النساء ÷ مجموع عدد السكان النشيطين × ١٠٠

$$= 14\ 346\ 602 \div 18\ 533\ 600 \times 100 = 77,4\%$$

س ٢ :- علل اختلاف معدل السكان النشيطين بين البلدان النامية والبلدان المتقدمة،

١- **البلدان المتقدمة** تزايد معدل النشيطين لزيادة نسبة السكان النشيطين (اليابان - أمريكا - أوروبا)

٢- **البلدان النامية** قلة معدل النشيطين ارتفاع نسبة صغار السن والمسنين عدا دول الخليج زيادة العمالة الوافدة

س ٣ :- اسباب تدني معدل إسهام المرأة في النشاط الاقتصادي في البلدان النامية

١- غياب الإحصائيات الصحيحة حول العمل والعاملين

٢- اعتبار العمل في الزراعة الذي تشارك فيه المرأة مشاركة فعالة مثل اعمال المنزل

٣- ماعدا ملكة البحرين تساهم المرأة في كافة قطاعات العمل مثل (الصحة والتعليم والتجارة)

س ١ :- أسباب عدم ثبات النمو السكاني والتغير المستمر

- ١- الحركة الطبيعية للسكان عبر الزمان
٢- تأثير معدل المواليد والوفيات
- س ٢ :- علل اصبحت النمو السكاني من اهم الظواهر البشرية التي تشغل المخططين**

والباحثين

- ١- اثر سلبية اقتصادية (البطالة والفقير) ٢- اثار اجتماعية (الضغط على الخدمات وارتفاع الجريمة)

س ٣ :- أسباب تطور معدل المواليد في الدول النامية (هام)

- ١- معدل الخصوبة
٢- المتغيرات الاقتصادية والاجتماعية
٣- التعاليم الدينية التي تحرم تحديد النسل
٤- السياسات السكانية
٥- الاعتقادات الاجتماعية

س ٤ :- أسباب تطور معدل المواليد في الدول المتقدمة

- ١- معدل الخصوبة
٢- المتغيرات الاقتصادية والاجتماعية (ارتفاع معدل التنمية البشرية مع قلة المواليد)

س ٥ :- أسباب تطور معدل الوفيات في الدول النامية

- ١- معدلات وفيات مرتفعة كما في تشاد

٢- تراجع ملحوظ في معدلات الوفيات كما في النيجر - مصر والبحرين

٣- دول شهدت ارتفاع في معدلات الوفيات كما في المكسيك وماليزيا والهند

س ٦ :- أسباب تفاوت وقلّة معدل الوفيات في الدول النامية

- ١- انخفاض مؤشّر وفيات الأطفال الرضع
٢- ارتفاع المستوى الاقتصادي والاجتماعي والوعي الصحي

س ١ :- تطور معدل الوفيات في الدول المتقدمة

- تغير سلبي في معدلات الوفيات في الدول المتقدمة؛ أي ارتفاع بسيط في معدلات الوفيات اليابان
- دول أخرى شهدت تراجعاً بسيطاً في معدلات الوفيات كما في السويد -تراجع مؤشر وفيات الأطفال الرضع
- ارتفاع أعداد المسنين ضمن هرم الأعمار في الدول المتقدمة -المستوى الاقتصادي والاجتماعي والمعيشي والخدمات

س ٢ :- مفهوم النمو الطبيعي للسكان (هام)

الفارق بين معدل المواليد ومعدل الوفيات في فترة زمنية محددة عادة ما تكون سنة واحدة.

س ٣ :- النمو السكاني

الزيادة الطبيعية للسكان وصافي الهجرة (الفرق بين القادمين والمغادرين) في فترة زمنية محددة غالباً ما تكون سنة

س ٤ :- ماذا يحدث لو :- قل المستوى الاقتصادي ومؤشر التنمية في الدول المتقدمة

زيادة معدل المواليد والتأثير السلبي على سكان أوروبا - قلة الوظائف والخدمات

س ٥ :- أسباب تدني معدل الوفيات في مملكة البحرين

بسبب الرعاية الصحية والوعي الصحي والتطعيم الاجباري

س ٦ :- التفاوت الجغرافي للنمو الطبيعي للسكان

- ١- دول ذات معدل نمو طبيعي مرتفع بسبب ارتفاع المواليد وانخفاض الوفيات مثل النيجر ومالي
- ٢- دول ذات معدا نمو متوسط بسبب ارتفاع المواليد نسبياً وانخفاض الوفيات مثل الهند والبرازيل وتونس
- ٣- دول ذات معدل نمو طبيعي منخفض بسبب انخفاض معدل المواليد والوفيات النرويج وكندا

س ٧ :- اسباب زيادة الهجرة من البلدان النامية الي المتقدمة

- ١- وفرة فرص عمل
- ٢- ارتفاع معدل الأجور وتوافر الخدمات

الدرس (٥) مراحل الانتقال الديمغرافي

تفاوت الانتقال الديمغرافي

البلدان المتقدمة

مرحلة الاستقرار والنضج السكاني مع نهاية الحرب العالمية الأولى

البلدان النامية

المجموعة الأولى

ما زالت في فترة الانتقال الديمغرافي نمو ٢%
اليمن - السودان - غينيا

المجموعة الثانية

في الفترة الثانية من الانتقال الديمغرافي ١,٥% نمو
مصر - الجزائر - جنوب أفريقيا

المجموعة الثالثة

في الفترة الثالثة من الانتقال الديمغرافي ١% نمو منخفض
البحرين - تونس - البرازيل - الهند

مراحل الانتقال الديمغرافي

المرحلة الأولى

النظام الديمغرافي البدائي
مرحلة ما قبل المجتمع الصناعي
نمو سكاني **منخفض** (ارتفاع المواليد والتوفيات)

المرحلة الثانية

مرحلة الانتقال (التحول) الديمغرافي

الفترة الثانية
(١,٥%) نمو سكاني **منخفض**
انخفاض المواليد وانخفاض التوفيات

الفترة الأولى
(٢%) نمو سكاني **مرتفع**
الانفجار السكاني ارتفاع المواليد وانخفاض التوفيات

الفترة الثالثة
(١%) نمو سكاني **منخفض جدا**
انخفاض المواليد وانخفاض التوفيات

المرحلة الثالثة

النظام الديمغرافي الحديث مرحلة النضج
انخفاض النمو السكاني تدني معدل التوفيات والمواليد

مفهوم الانتقال الديمغرافي وعوامله

مفهوم الانتقال الديمغرافي (هام)

الانتقال من نظام ديموغرافي متوازن، يتميز بوفاء وخصوبة مرتفعتين معاً إلى نظام عصري، يتميز بوفاء وخصوبة منخفضتين. وفرض منطقاً وترتيباً زمنياً على هذه الأحداث، إيجاد لها أسباباً اقتصادية واجتماعية

عوامل الانتقال الديمغرافي (هام)

١- تطور الزراعة

٢- توافر الخدمات الصحية والتعليمية

٣- تحسن وضع المرأة

٤- التغيير في التفكير والقناعات

٥- السياسة السكانية

خطة الدرس (٦) الهجرات السكانية الداخلية

(١) مفهوم الهجرات الداخلية وخصائصها

مفهوم الهجرات الداخلية

حركة أو انتقال الأفراد أو الجماعات داخل الحدود السياسية للدولة تتم في إطار مسافات قصيرة نسبياً، وتكون هذه الهجرة مؤقتة أو نهائية

خصائص الهجرات الداخلية

- ١- قصر المسافة التي يقطعها مقارنة بالهجرات الدولية.
- ٢- أقل تكلفة من الهجرة الدولية.
- ٣- سهولة لا يقوم المهاجر داخل بلده بإجراءات السفر.
- ٤- عدم وجود مشاكل في اللغة.
- ٥- قلة التأثيرات النفسية على المهاجر الداخلي

(٢) أنواع الهجرات الداخلية وأسبابها

(١) الهجرات الموسمية

انتقال الأيدي العاملة من مناطق سكنهم إلى المناطق الزراعية سنوياً في موسم الحصاد بهدف المشاركة في قطف المحاصيل الزراعية، ثم العودة إلى مناطقهم بعد الانتهاء من الحصاد

(٢) الهجرة من مدينة إلى أخرى

انتقال السكان من مدنهم إلى مدن أخرى أكثر تطوراً من الناحية الاقتصادية والاجتماعية في إطار حدود دولتهم بسبب (فرص العمل - الكوارث الطبيعية - استثمار أصحاب الأموال - مناطق أكثر تطوراً)

(٣) الهجرات الذهبية

انتقال السكان بشكل يومي من مناطقهم إلى مناطق أخرى للعمل ثم العودة مرة أخرى، كما هو الحال في بعض الدول كمصر والسودان

(٤) النزوح الريفي

انتقال السكان من الأرياف أو القرى إلى المدن للاستقرار بها، تاركين العمل في الزراعة للعمل في قطاع الصناعة والخدمات بسبب (التصحر - توافر المواصلات - ظهور البطالة - تركيز الخدمات في المدن)

(٥) الهجرة من المدن إلى القرى والريف

انتقال السكان من المدن إلى قرى زراعية متطورة، وهذا النوع من الهجرة قليل جداً. أسباب هذه الهجرة هو الاتجاه للعمل في زراعة الأراضي، مثل (اليابان للعمل في زراعة الأرز - البرازيل إلى القرى للعمل في زراعة البن - الأرجنتين للعمل في زراعة القطن)

(٣) الآثار المترتبة على الهجرات الداخلية

(٢) المناطق الجاذبة

- ١- **آثار جغرافية** تغير عدد السكان
- ٢- **آثار ديمغرافية** زيادة سكان المدن
- ٣- **آثار اقتصادية** ارتفاع البطالة - انخفاض الأجور - سد نقص العمالة
- ٤- **آثار اجتماعية** صراع اجتماعي - ظهور مشكلات اجتماعية - ظهور أحياء الصفيح - الاكتظاظ السكاني - ارتفاع تكاليف المعيشة

(١) المناطق الطاردة

- ١- **آثار جغرافية** تغير عدد السكان
- ٢- **آثار ديمغرافية** تراجع عدد السكان وخلل نوعي للسكان وقله فرص الزواج
- ٣- **آثار اقتصادية** إهمال الأرض الزراعية - فقدان اليد العاملة
- ٤- **آثار اجتماعية** ضعف الروابط الأسرية - انخفاض البطالة - تحسن مستوي معيشة الأسرة المهاجرة

الدرس (٦) الهجرات السكانية الداخلية ص ٥٣ ١٠-١١-٢٠٢٢

س ١ :- مفهوم الهجرات الداخلية

حركة أو انتقال الأفراد أو الجماعات داخل الحدود السياسية للدولة تتم في إطار مسافات قصيرة نسبياً، وتكون هذه الهجرة مؤقتة أو نهائية

س ٢ :- خصائص الهجرات الداخلية

١- قصر المسافة التي يقطعها مقارنة بالهجرات الدولية.

٢- أقل تكلفة من الهجرة الدولية.

٣- سهولة لا يقوم المهاجر داخل بلده بإجراءات السفر.

٤- عدم وجود مشاكل في اللغة.

٥- قلة التأثيرات النفسية على المهاجر الداخلي

س ٣ :- عدد أنواع الهجرات الداخلية وأسبابها

(١) الهجرات الموسمية

انتقال الأيدي العاملة من مناطق سكنهم إلى المناطق الزراعية سنوياً في موسم الحصاد بهدف المشاركة في قطف المحاصيل الزراعية، ثم العودة إلى مناطقهم بعد الانتهاء من الحصاد

(٢) الهجرة من مدينة إلى أخرى

انتقال السكان من مدنهم إلى مدن أخرى أكثر تطوراً من الناحية الاقتصادية والاجتماعية في إطار حدود دولتهم بسبب (فرص العمل - الكوارث الطبيعية - استثمار أصحاب الأموال - مناطق أكثر تطوراً)

(٣) النزوح الريفي

انتقال السكان من الريف إلى المدن للاستقرار تاركين العمل في الزراعة للعمل في الصناعة والخدمات وتعرضت الدول لمشكلة النزوح الريفي مثل الصين والجزائر والهند والسودان ومصر

- أسباب النزوح الريفي

- ١- تصحر الأراضي الزراعية في نيجيريا وغانا وموريتانيا.
- ٢- انخفاض الدخل في معظم القرى والأرياف.
- ٣- توفر شبكات مواصلات في المدن
- ٤- الاتجاه إلى استثمار رؤوس الأموال في المدن

(٤) الهجرة الذهابية

انتقال السكان بشكل يومي من مناطقهم إلى مناطق أخرى للعمل ثم العودة مرة أخرى (مصر والسودان) سبب الهجرة الذهابية غالباً ما يكون عدم توفر فرص العمل في المناطق التي يعيشون بها.

(٥) الهجرة من المدن إلى الريف

انتقال السكان المدن إلى قرى زراعية متطورة، وهذا النوع من الهجرة قليل جداً.

عدد أسباب الهجرة من المدن إلى الريف

- ١- العمل في زراعة الأراضي - ينتقل السكان من مناطقهم إلى القرى مثال ينتقل السكان إلى العمل في القرى (اليابان في زراعة الأرز- البرازيل في زراعة البن، - شمال الأرجنتين في زراعة القطن)
- ٢- ابتعاد الأثرياء عن المدن المزدهمة والملوثة والاتجاه للقرى لذلك تطورت هذه القرى وتكونت بها ضواحي حضرية.

- تابع أنواع الهجرات الداخلية

(٣) النزوح الريفي

عرف النزوح الريفي انتقال السكان من الريف إلى المدن للاستقرار تاركين العمل في الزراعة للعمل في الصناعة والخدمات وتعرضت الدول لمشكلة النزوح الريفي مثل الصين والجزائر والهند والسودان ومصر

- أسباب النزوح الريفي

- ١- تصحر الأراضي الزراعية في نيجيريا وغانا وموريتانيا. ٢- انخفاض الدخل في معظم القرى والأرياف.
- ٣- النقص في الخدمات الصحية والتعليمية مثل الهند وجمهورية افريقيا ٤- توفر شبكات مواصلات في المدن
- ٥- تركيز النشاط الاقتصادي مثل الخدمات والصناعة في المدن مثل اليابان وروسيا وأمريكا .
- ٦- ظهور البطالة بين المزارعين نتيجة استخدام الآلات الحديثة ٧- الاتجاه إلى استثمار رؤوس الأموال في المدن

(٤) الهجرة الذهبية

عرف الهجرة الذهبية انتقال السكان بشكل يومي من مناطقهم إلى مناطق أخرى للعمل ثم العودة مرة أخرى (مصر والسودان) **سبب الهجرة الذهبية** غالباً ما يكون عدم توفر فرص العمل في المناطق التي يعيشون بها.

(٥) الهجرة من المدن إلى الريف

عرف الهجرة من المدن للريف انتقال السكان المدن إلى قرى زراعية متطورة، وهذا النوع من الهجرة قليل جداً.

عدد أسباب الهجرة من المدن إلى الريف

- ١- العمل في زراعة الأراضي - ينتقل السكان من مناطقهم إلى القرى للعمل في الزراعة مثال ينتقل السكان إلى للعمل في القرى (اليابان في زراعة الأرز- البرازيل في زراعة البن، - شمال الأرجنتين في زراعة القطن)
- ٢- ابتعاد الأثرياء عن المدن المزدحمة والملوثة والاتجاه للقرى لذلك تطورت هذه القرى وتكونت بها ضواحي حضرية.

س ١ :- عدد أنواع الهجرات الداخلية واسبابها

(١)الهجرات الموسمية

انتقال الأيدي العاملة من مناطق سكنهم إلى المناطق الزراعية سنوياً في موسم الحصاد بهدف المشاركة في قطف المحاصيل الزراعية، ثم العودة إلى مناطقهم بعد الانتهاء من عملية القطف أو الحصاد. فمثلاً تهاجر الأيدي العاملة في المغرب من المناطق الجبلية باتجاه السهول للمشاركة في عملية الحصاد، كما تحدث الهجرة الموسمية في موسم جني الزيتون في الجزائر، وموسم قطف البن والسكر في البرازيل، وقطف الشاي والقطن في الهند. - تعود أسباب هذه الهجرة إلى نقص الأيدي العاملة في المناطق الجاذبة، وبطالة المزارعين في المناطق الطاردة.

(٢)الهجرة من مدينة الى أخرى

- انتقال السكان من مدنهم إلى مدن أخرى أكثر تطوراً من الناحية الاقتصادية والاجتماعية في إطار حدود دولتهم بسبب (فرص العمل - الكوارث الطبيعية - استثمار أصحاب الأموال - مناطق أكثر تطوراً)
- ✓ الهجرة إلى مناطق أكثر تطوراً من الناحية العلمية فمثلاً يهاجر الشباب في بريطانيا من مناطقهم إلى مدينة أكسفورد المتطور لمواصلة تعليمهم العالي.
 - ✓ الهجرة إلى مدن تتوافر فيها فرص العمل والتطور الاقتصادي مع سهولة الحياة بها فمثلاً في الولايات المتحدة الأمريكية يهاجر السكان من مدنهم إلى ولاية تكساس التي تتميز باقتصادها المرن وأسعار السكن المعقولة بها، وفي الأردن يهاجر السكان مدنهم إلى محافظة الزرقاء لتوافر فرص العمل بها.
 - ✓ الكوارث الطبيعية التي تتعرض لها بعض المدن كالزلازل والبراكين والاعاصير والمجاعات، فيهاجر السكان إلى مدن أخرى كما هو الحال في إندونيسيا والفلبين والصومال.
 - ✓ اتجاه أصحاب الأعمال إلى استثمار رؤوس أموالهم في المدن الكبرى.

الدرس (٧) التيارات الرئيسية الهجرة الدولية ١٤-١١-٢٠٢٢م

س ١ :- عرف مفهوم الهجرات الدولية

انتقال السكان من بلدهم الأصلي للإقامة بصفة دائمة أو مؤقتة في بلد آخر- يعبرون الحدود الدولية، أي من دولة إلى أخرى ومن قارة إلى أخرى والدول التي يخرج منها المهاجر تسمى بلدان الأصل أو البلدان المصدرة، أما الدول التي يقصدها المهاجر تسمى ببلدان المقصد أو الاستقبال

س ٢ :- عدد دوافع الهجرات الدولية

- ١-دوافع اقتصادية كالبحث عن عمل
- ٢-دوافع أمنية كالحروب
- ٣-دوافع طبيعية كالجفاف
- ٤-دوافع علمية كهجرة الأدمغة.

س ٣ :- اذكر تيارات هجرة العمال

١-الهجرة من البلدان النامية إلى البلدان المتقدمة

أ- الهجرة من أمريكا الجنوبية إلى الشمالية من المكسيك والبيرو وكولومبيا وبوليفيا إلى أمريكا وكندا.

ب- الهجرة من أفريقيا إلى الدول المتقدمة

من مصر والسودان والمغرب والجزائر-النيجر وغانا والسنغال إلى أمريكا وكندا وإيطاليا وفرنسا وألمانيا و استراليا

ج- الهجرة من آسيا إلى الدول المتقدمة

من الهند والصين وباكستان والفلبين إلى وكندا وإيطاليا وفرنسا وألمانيا وبريطانيا و استراليا

(٢) الهجرة من البلدان النامية الفقيرة إلى البلدان النامية الغنية

أ-الهجرة بعد اكتشاف النفط،

إلى دول الخليج العربية عمالة من مصر والسودان واليمن والأردن وسوريا، والهند وباكستان والفلبين وبنغلادش وإندونيسيا .

ب -استقطاب ليبيا هجرة من

مصر وتونس و نيجيريا وتشاد والنيجر مع التغيرات السياسية الحالية توقفت هذه الهجرة منذ عام ٢٠١١م

س ١ :- أسباب هجرة العمال

- ١- أسباب اقتصادية: البحث عن فرص عمل وتدني الأجور
 - ٢- أسباب اجتماعية: البطالة بسبب الانفجار السكاني وانتشار الفقر
 - ٣- أسباب سياسية: الحروب والنزاعات المسلحة والاضطهاد الديني
 - ٤- الأسباب الطبيعية: الكوارث الطبيعية مثل الزلازل والبراكين والتصحر والجفاف
- س ٢ :- عرف :- هجرة العقول او الادمغة البشرية انتقال أصحاب الكفاءات والمهارات العليا من الدول النامية إلى الدول المتقدمة.
- س ٣:- أسباب هجرة الأدمغة العقول ١-عدم توفير الحماية ٢-عدم توافر المختبرات الكافية ومراكز البحث
- س ٤ :- العوامل المسفرة لهجرة العقول (عوامل طاردة - عوامل جاذبة)

- (١)العوامل الطاردة
- (٢)العوامل الجاذبة
- س ٥ :- أسباب هجرة اللاجئين ١-سياسية (الحروب -الاضطهاد الديني) ٣-المجاعة ٣-الكوارث الطبيعية (زلازل -فيضانات-جفاف)
- س ٦:- عرف أ-اللجوء:- شكل من أشكال الحماية تمنحه الدولة على أرضها استناداً إلى مبدأ عدم الإعادة القسرية وحقوق اللاجئين
- ب-طلب اللجوء شخص يلتمس الحماية من الاضطهاد أو الأذى في بلد ليس بلده وينتظر طلبه للحصول على صفة لاجئ
- ج- الهجرة غير الشرعية تتم بطرق غير شرعية مثل تهريب المهاجرين ودخولهم حدود الدول سراً.
- س ٧:- أسباب الهجرة غير الشرعية: ١-الانفجار السكاني ٢-وانتشار البطالة والفقر ٣-عدم الاستقرار السياسي والحروب والصراعات
- س ٨ :- مخاطر الهجرة غير الشرعية ١-الوفاه ٢- التعرض للسجن والاعتقال ٣-الوقوع في يد عصابات الإجار

س ٩ :- اثار الهجرة الدولية

- ١- الاثار الديمغرافية ١-(المناطق الطاردة ((قلة السكان -تراجع فرص الزواج)) ٢- المناطق الجاذبة ((زيادة السكان -تغير تركيب السكان)
- ٢- الاثار الاقتصادية ١-(انخفاض البطالة-زيادة التحويلات المالية)) ٢- المناطق الجاذبة((زيادة البطالة-انخفاض الأجور)
- ٣- الاثار الاجتماعية
- ١-(المناطق الطاردة ((ضعف التفكك الاسري-تحسن المعيشة)) ٢- المناطق الجاذبة((ارتفاع الجريمة-الاكتظاظ السكاني- احياء عشوائية)

(١) مفهوم المدينة

تجمع سكني يتفاوت عدد سكانه من بلد إلى آخر وتتميز بمركزها وأحيائها - تعدد تجهيزاتها وأنشطتها وبنمط عيش سكانها

(٢) مفهوم التحضر

تزايد المدن من حيث العدد والحجم والامتداد وكيفية استخدام الأرض الحضرية و نمط العيش المميز للمدن - نسبة التحضر هي عدد سكان المدن إلى العدد الإجمالي للسكان.

٣- مقياس المدينة

١- المقياس الكمي تعتبر التجمعات السكانية مدنا عندما تبلغ حجماً معيناً من السكان (يختلف من بلد إلى آخر).

٢- المقياس الوظيفي تكون المدينة مجال تتواجد فيه الوظائف الحضرية كالخدمات والصناعة.

٣- المقياس الاجتماعي نمط العيش والسلوك الحضري.

٤- المقياس المشهدي جسمه نوعية المباني وكثافتها والمساحات المبنية.

٤- المقياس الإداري العديد من البلدان تعتبر مراكز البلديات مدنا بصرف النظر عن عدد سكانها

٤- مظاهر التحضر

(١) تضاعف عدد سكان الحضر بسبب النزوح الريفي

(٢) ارتفاع عدد المدن زيادة عدد المدن المليونية للتطور المالي والثقافي والتجاري والسياسي مثل القاهرة ونيويورك ولندن وطوكيو

(٣) ارتفاع نسبة التحضر تتعدد نسبة التحضر الي مستويات (مرتفع جدا - مرتفع - متوسط - ضعيف اقل من ٤٠٪)

(٥) عوامل الظاهرة الحضرية

(٣) النمو الحضري

(٢) النزوح الريفي والنمو الطبيعي للسكان

(١) التطور الاقتصادي وتأثيره في التحضر

(٤) دور السياسة الحضرية للدولة (انشاء مدن جديدة - انشاء مدن البكر مثل سيبيريا - ترقية بعض المدن الي مراكز ذات مستوى ادري)

(٦) نتائج الظاهرة الحضرية

(١) التوسع المجالي للمدن (عوامل اقتصادية - عوامل طبيعية - عوامل تقنية - عوامل اجتماعية)

(٥) تناقص كمية المياه الصالحة للشرب

(٣) أزمة السكن الحضري

(٢) ظهور الاحياء العشوائية حول المدن

(٤) التدهور في مستوى تجهيز المدن بالمرافق والخدمات

(٦) التفكير في مدينة المستقبل (النمية الاقتصادية خلق الثروة - الانصاف الاجتماعي إعادة التوزيع - جودة البيئة الحفاظ علي الموارد)

٧- أسباب تراجع النمو الحضري في البلدان المتقدمة (علل)

١- درجة التحضر العالية ٢- تراجعت الهجرة من الريف ٣- الأزمة الاقتصادية ٤- الهرب من التلوث.

٨- أسباب النمو الحضري في البلدان النامية (علل)

١- حداثة الظاهرة الحضرية ٢- تواصل النزوح الريفي. ٣- احتفاظ سكان المدن بنمو طبيعي مرتفع

١- عرف مفهوم السياسة السكانية.

كافة الإجراءات الحكومية كالقوانين والأنظمة والبرامج التي تهدف إلى تحقيق التنمية الاجتماعية والاقتصادية، ومعالجة مشكلة سكانية معينة من خلال محاولة التأثير في عوامل التغير السكاني (المواليد والوفيات والهجرة).

٢- حدد المجالات الرئيسية للسياسة السكانية، مع ذكر أمثلة عليها.

١- المجال الديموغرافي: الزيادة والنقصان في حجم السكان وتنظيم الأسرة والهجرة ٢- المجال الاجتماعي والاقتصادي: تنمية القوى العاملة وتحسين مستوى التعليم ٣- المجال البيئي: الحد من التصحر وحماية البيئة من التلوث

٣- بين العوامل المؤثرة في تنفيذ السياسة السكانية.

١- العوامل الاجتماعية والثقافية والدينية: تعكس السياسة السكانية الاتجاهات الفكرية والاجتماعية السائدة .
٢- العوامل الاقتصادية: حيث تتبع الدولة السياسة السكانية التي تناسب إمكانياتها الاقتصادية وثرواتها الطبيعية
٣- العوامل السياسية والاعتبارات القومية: حيث تسعى بعض الدول إلى تشجيع الزيادة السكانية وخاصة الدول المهددة من قبل دولة

٤- ما هي السياسة السكانية التي تتبعها أغلب الدول المتقدمة؟

١- وضع حوافز مالية للأسر التي تنجب عدد أكبر من الأطفال. ٢- منح الإجازة الوالدية لفترة سنتين تقريباً كما هو الحال في السويد.
٣- شجعت على استقطاب الكفاءات والخبرات لتعويض النقص في العنصر البشري.
٤- المعوقات لهذه السياسات مثل وجود تشريعات قانونية تعطي للمواطن الحق في استخدام الوسائل المانعة للحمل والولادة والإجهاض.

٥- ما هي السياسة السكانية التي تتبعها أغلب الدول النامية؟

١- سياسات سكانية ساعدت على تنظيم الأسرة، هي السياسة رسمية ومعلنة (الهند) ٢- تباين موقف الدول النامية من السياسات السكانية نتيجة لاعتبارات دينية وقبلية وسياسية (الهند والصين ومصر) نجد بعض الدول الإسلامية تعارض ذلك (بنغلاديش)

٦- بين العلاقة بين النمو السكاني والتنمية المستدامة.

١- وضع خطط التنمية ٢- خلق توازن بين النمو السكاني والنمو الاقتصادي والتطور الاجتماعي

٧- دور السياسات السكانية في تحقيق التنمية المستدامة

١- تراجع في معدلات النمو السكاني الدول النامية. ٢- تراجع معدلات الخصوبة خاصة الدول النامية وبنسب متفاوتة
٣- تراجع محدود في معدل النمو السكاني الحضري عدا قارة أفريقيا ٤- ارتفاع نصيب الفرد من الناتج المحلي