

تم تحميل هذا الملف من موقع المناهج البحرينية

الملف ملف إنجاز للصف الرابع في المواد الاجتماعية

موقع المناهج ⇐ ⇐ الصف الرابع ⇐ لغة انجليزية ⇐ الفصل الثاني

روابط مواقع التواصل الاجتماعي بحسب الصف الرابع



روابط مواد الصف الرابع على تلغرام

[الرياضيات](#)

[اللغة الانجليزية](#)

[اللغة العربية](#)

[التربية الاسلامية](#)

المزيد من الملفات بحسب الصف الرابع والمادة لغة انجليزية في الفصل الثاني

[أسئلة وتمارين](#)

1

[أسئلة وتمارين](#)

2

[مذكرة أسئلة](#)

3

[ورقة عمل](#)

4

[قواعد المضارع البسيط والمضارع التام](#)

5



KINGDOM OF BAHRAIN  
Ministry of Education




مملكة البحرين  
وزارة التربية والتعليم



# ملف إنجاز للصف الرابع للمواد الاجتماعية 2021-2022م



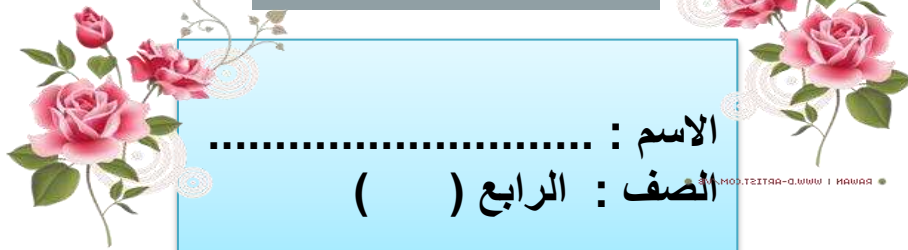
KINGDOM OF BAHRAIN  
Ministry of Education



تحدي القراءة العربي

البوابة التعليمية  
eduNET

تعلم



الاسم : .....  
الصف : الرابع ( )

هدف

.....

مهارات القرن الواحد والعشرين							
التمكن اللغوي	الثقافة التكنولوجية	الريادة والمبادرة	المواطنة المحلية والعالمية	القيادة وصنع القرار	الابداع وحل المشكلات	التواصل والعمل الجماعي	التفكير الناقد

يعتمد مديرة المدرسة/أ. دلال التميم

إعداد: أ/ رقية السيد علوي العلوي



المواطنة المحلية والعالمية

## درس 16: موقع البحرين ص 54

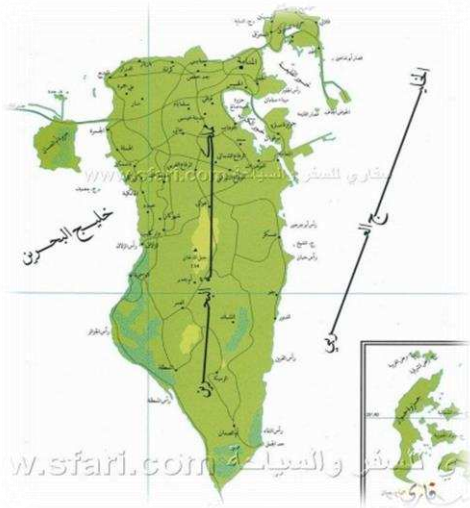
الموقع بالتحديد	البحرين بالنسبة إلى
1- تقع البحرين في <b>وسط العالم</b> . 2- تقع البحرين في <b>النصف الشمالي</b> من الكرة الأرضية. 3- تقع البحرين <b>جنوب غرب آسيا</b> .	العالم
- تقع البحرين في <b>شرق الوطن العربي</b> .	الوطن العربي
1- تقع البحرين في <b>وسط الخليج العربي</b> . 2- تقع البحرين في <b>شرق شبه الجزيرة العربية</b> .	الخليج العربي

### موقع جغرافي:

المكان الذي تقع فيه مدينة أو دولة أو منطقة.

### ما أهمية موقع البحرين؟

- ج: 1- موقع مهم للمواصلات والتجارة.
- 2- حلقة وصل بين بلدان آسيا وبلدان حوض البحر المتوسط وقارة أوروبا.



يعتمد مديرة المدرسة: أ. دلال التميم

إعداد: أ/ رقية السيد علوي العلوي



المواطنة العليا والعالية

## درس 17: سطح البحرين ص 56

جبل الدخان  
( 134 متراً )

أقصى ارتفاع  
على سطح  
البحرين عند

مما تتألف

البحرين؟

تتألف البحرين من  
أكثر من 36 جزيرة.

الجزيرة قطعة من  
اليابسة تحيط بها المياه  
من جميع الجهات.

الأرخبيل هي الجزر  
المتقاربة من بعضها  
البعض.

الخلجان	الأخوار	الرؤوس	الجزر
خليج عراد خليج البحرين الخليج العربي	خور الكاب خور القليعة	رأس أبي جرجور رأس البر رأس حيان	البحرين - حوار - المحرق - أم النعسان - سترة النبيه صالح.

### ما مميزات سطح البحرين؟

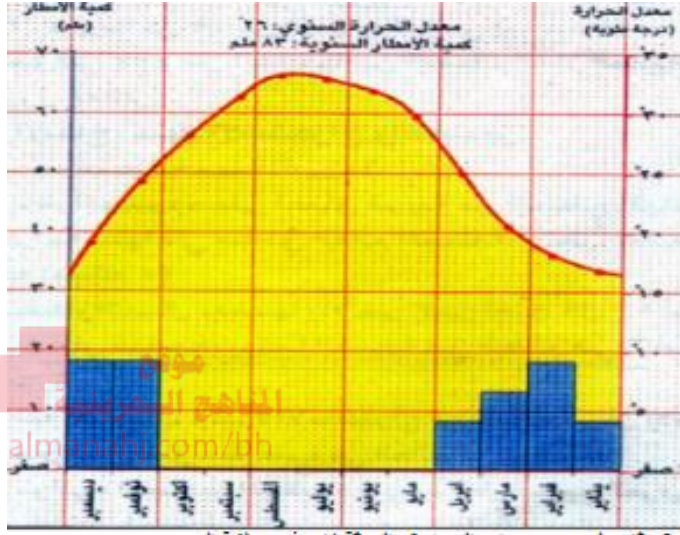
- 1- انبساط السطح.
- 2- قلة الارتفاع عن سطح البحر.

### ما مميزات شواطئ البحرين؟

- 1- كثيرة التعاريج.
- 2- قليلة العمق.

## مهارة الرسم البياني المناخي / الحرارة والمتساقطات

ص 58



ماذا يمثل الرسم البياني ؟

في أي شهر سجلت فيه أعلى درجة حرارة؟

كم تبلغ درجة الحرارة التي تم تسجيلها في شهر ديسمبر؟

كم تبلغ كمية الامطار تم تسجيلها في شهر ديسمبر؟







المواطنة العالية والعالية

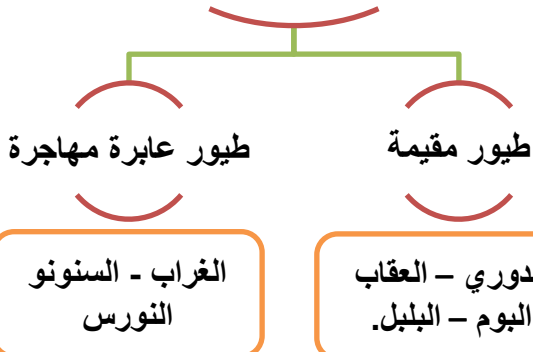
## درس 18: مناخ البحرين ص 60

### ما مميزات مناخ البحرين؟

الربيع والخريف  
فصلان قصيران



موقع  
المنهاج البحرينية  
almanhi.com/bh  
أنواع الطيور في البحرين



علي: قلة الحيوانات في البحرين.  
ج: بسبب قلة الماء والنبات.

أهم الحيوانات البرية في البحرين:  
الغزال - الأرنب - النمس - الضب.

علي: يقل النبات الطبيعي في البحرين.  
ج: بسبب الأمطار القليلة والحرارة الشديدة.

علي: تستطيع بعض النباتات تحمل الجفاف.  
ج: تخزين الماء - وجود طبقة شمعية عليها.



المواطنة المحلية والعالمية

## درس 19: الموارد المائية في البحرين ص 62

العيون: هي مكان في اليابسة تتدفق منه مياه باطن الأرض بشكل طبيعي، وغالباً ما تكون مياهها عذبة.

الكواكب: مكان تحت ماء البحر تتبع منه المياه العذبة بشكل طبيعي.

الفرق بين  
العيون  
والكواكب

ما الفرق بين موارد المياه في الماضي والحاضر

موارد المياه في الحاضر	موارد المياه في الماضي
1- أنشأت محطة تكرير مياه المجاري لاستخدامها في ري المزروعات.	1- العيون (الينابيع البرية)، مثل: عين عذاري - عين قصاري - عين الحنينية.
2- أنشأت محطات تحلية مياه البحر.	2- الكواكب (الينابيع البحرية)
3- الآبار.	3- الآبار.

عللي: تناقص كمية المياه الجوفية باستمرار.

ج: 1- تزايد الاستهلاك. 2- تسرب مياه البحر إليها. 3- المناخ الصحراوي (الحرارة المرتفعة - قلة الأمطار).

عللي: لجأ أهل البحرين لحفر الآبار.  
ج: لاستخراج ما يسد حاجتهم إلى المياه.

ما دور المواطن ( دورك ) في المحافظة على الثروة المائية؟  
ج: عدم الهدر أثناء استعمال المياه.



المواطنة للعلية والعالية

## - أين تتركز الأراضي الزراعية في البحرين ؟

1- في القسم الشمالي. 2- في القسم الشمالي الغربي.

## - علي: تتركز الأراضي الزراعية في القسم الشمالي والشمالي الغربي.

ج: بسبب 1- وفرة المياه العذبة. 2- وجود التربة الخصبة.



1. المحرق

2. المنامة

3. سنترية  
4. المنطقة الوسطى

5. جدحفص

6. المنطقة الغربية

أهم  
المناطق  
الزراعية

## أهم المحاصيل الزراعية

الخضروات: الطماطم- الملفوف- الفجل.  
الفاكهة: العنب- الرمان- التين.  
ومن أهم المحاصيل الزراعية : التمور.

## س: ما دور البحرين في توفير ( تأمين ) مياه الري؟

1- تأمين مياه الري عن طريق إنشاء مشاريع ري عديدة،  
مثل: حفر الآبار- استخدام المضخات الآلية لاستخراج  
المياه- تكرير مياه المجاري.

2- استعمال وسائل حديثة في الزراعة، مثل: المحراث-  
الري بالتنقيط- استخدام البيوت المحمية.

3- تطوير زراعة الأعلاف التي تتحمل الأملاح وقلة المياه.

## أهم الحيوانات

الأبقار- الأغنام- الماعز- الدجاج.  
تنتج: اللحوم- الألبان- البيض.





المواطنة المحلية والعالمية

## درس 21: الثروة البحرية في البحرين ص 72

من أهم مصادر الدخل  
في البحرين هو موارد  
البحر إلى أن تم  
اكتشاف النفط.



دور مملكة البحرين  
لرعاية مهنتي  
الصيد والغوص.



- 1- طورت ميناء المحرق.
- 2- شجعت الصيادين لاستخدام مراكب الصيد الحديثة والشباك.
- 3- الصيد بواسطة استخدام الحظور.
- 4- تشجيع الغواصين ومساعدتهم.

**عللي: ضعف مهنتي صيد الأسماك  
والغوص من أجل اللؤلؤ.**

- ج: 1- توجه العاملين لأعمال أخرى أكثر ربحاً.
- 2- منافسة اللؤلؤ الصناعي في اليابان.
- 3- مخاطر البحر.

**عللي: أهمية وتميز  
لؤلؤ البحرين.**

ج: لأنه مشهور بجودته حول  
العالم.

والبحرين أهم مركز لصيده  
والمنامة أهم مركز لتسويقه.

- يحتوي بحر البحرين حوالي

500 نوع من الأسماك.

- تعتبر الأسماك من الأغذية الرئيسية لأهل  
البحرين.

- عندما يفيض إنتاج الأسماك

فإنه يصدر للخارج.

**أهم  
أنواع  
الأسماك**

الصافي

الشعري

الكنعد

الهامور



المواطنة المحلية والعالمية

## درس 22: النفط والغاز في البحرين ص 74



ما إسم الميناء الذي  
يصدر النفط من  
البحرين؟  
ج: ميناء سترة

أين أكتشف أول  
بئر للنفط في  
البحرين؟  
ج: في جبل الدخان

س: في أي عام تم  
اكتشاف النفط؟  
ج: في عام 1932م.

البحرين أول  
دولة خليجية  
يكتشف فيها  
النفط.

ما دور عائدات النفط في تطور البحرين؟  
ج: تستخدم الأموال الناتجة من بيع النفط في تطوير مجالات كثيرة  
مثل: الصناعة و الزراعة والتجارة والعمران و الصحة والتعليم.

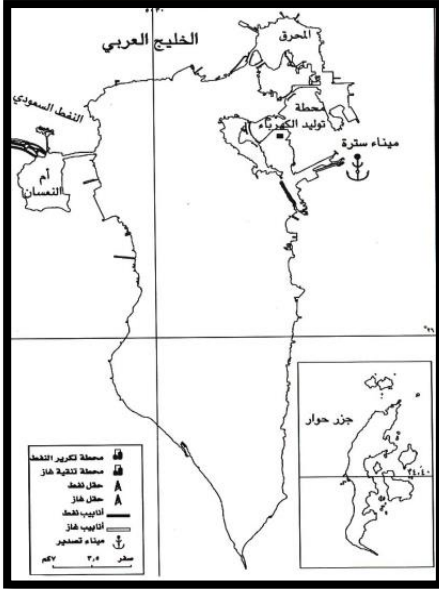
تمتلك البحرين ثروة  
كبيرة من الغاز  
الطبيعي.

ما أهمية ميناء سترة لتكرير النفط؟

ج: 1- تكرير النفط الخام البحريني.  
2- تكرير جزء من النفط السعودي الخام.

ما أهمية الغاز الطبيعي في البحرين؟

ج: 1- تشغيل محطات توليد الكهرباء.  
2- مصنع ألبا للألومنيوم. 3- للطهي.



**التنقيب**

هو البحث عن  
النفط في جوف  
الأرض أو تحت  
مياه البحر.

**عائدات  
النفط**

الأموال الناتجة  
من بيع النفط.



## درس 23: الصناعة في البحرين ص 76

### تقسم الصناعات في البحرين

مكان توажدها	الحرف القديمة
المحرق والمنامة	صناعة مراكب الصيد
قرية بني جمرة	صناعة النسيج
قرية عالي	صناعة الفخار



### عللي: عمدت البحرين لوضع خطة لتطوير الصناعة.

- ج: 1- لزيادة الانتاج الصناعي.
- 2- توفير فرص عمل للمواطنين.


### أذكر أهم المصانع الكبرى في البحرين.

ج: مصافي تكرير النفط وتسييل الغاز - مصنع الألمونيوم (ألبا) - مصنع البتروكيماويات لانتاج الأسمدة - مصنع الحوض الجاف لصناعة السفن.

### س: أذكر أهم المناطق الصناعية في البحرين؟

- 1- ميناء سلمان في المنامة.
- 2- سترة.
- 3- جنوب الحد.

الكيميائية	الغذائية
الأصباغ	تعليب التمور
الأدوات البلاستيكية	طحن الحبوب
الورق	منتجات الألبان
مواد البناء	الحلويات
الأثاث	المرطبات





## درس 24: التجارة في البحرين ص 78

### أهم الصادرات والواردات في البحرين

عللي: أصبحت البحرين مركز مالي مهم.  
ج: بسبب وجود عدد كبير من المصارف.

الصادرات	الواردات
النفط المكرر	الآلات
الألمونيوم	الأدوات الكهربائية
التمور	السيارات
	الأدوية
	الألبسة
	المواد الغذائية

### أنواع البضائع

صادرات

واردات

البضائع التي  
تبيعها  
البحرين إلى  
الدول

البضائع التي  
تشتريها  
البحرين من  
الخارج

عرفي الترانزيت.  
ج: التجارة  
العابرة.

التجارة:  
هي الحركة القائمة  
على الواردات  
والصادرات  
والترانزيت.

تتنقل البضائع إلى البحرين عن طريق: السفن  
والبواخر- الطائرات- الشاحنات من مختلف  
بلدان العالم.

عللي: أهمية المصارف في البحرين.  
ج: 1- لتسهيل العمليات التجارية. 2- تأمين الأموال.



## درس 25: المواصلات والاتصالات في البحرين ص 80

المواطنة المحلية والعالمية



يستخدم السكان عدة وسائل من المواصلات في التنقل من مكان لآخر

**علي:** أقيمت شبكة من الطرق المعبدة والجسور في البحرين.

**ج:1-** أقيمت شبكة الطرق: لتصل بين المدن والقرى.

**ج:2-** أقيمت شبكة الجسور: لتصل بين جزر البحرين.



**جسر الملك حمد و جسر الشيخ عيسى** يربطان بين ( المنامة  
والمحرق)

**جسر سترة** يربط بين ( سترة والمنامة)

**جسر الملك فهد** يربط بين ( البحرين والسعودية)



الحافلات - السيارات - الشاحنات لنقل البضائع.

### أذكر أهم وسائل الاتصالات

البريد - الهاتف - الفاكس - التلكس - الانترنت - الإذاعة - التلفاز -  
الصحافة - برامج الاتصال ، مثل الوتس اب - تويتتر - فيسبوك.

### أنواع شبكة المواصلات

**1- برية:** عن طريق الشاحنات والسيارات والحافلات لنقل الناس والبضائع عبر جسر الملك فهد يربط بين البحرين ودول الخليج العربي.

**2- بحرية:** عن طريق السفن عبر موانئ البحرين، أهمها: ميناء سلمان للتجارة ونقل البضائع.

**3- جوية:** عن طريق الطائرات عبر مطار البحرين الدولي.





المواطنة المحلية والعالمية

## درس 30: السياحة في البحرين ص 82



أهم المرافق السياحية  
في البحرين

## تقسم السياحة في البحرين لنوعين:



حديثة

قديمة

تقسم المعالم السياحية لنوعين هما  
( معالم طبيعية - معالم أثرية )

الفنادق الضخمة - المطاعم - المسابح -  
المتاحف ( متحف البحرين الوطني ) -  
مركز التراث - كلية الخليج - المهرجانات  
- المتنزهات ( عين عذاي وعين قصاري  
والحديقة المائية ).



معالم أثرية	معالم طبيعية
قلعة عراد - قلعة البحرين - قلعة الرفاع	الجزر
مدافن سار - معابد باربار - تلال عالي	الشواطئ
مسجد الخميس - بيت الشيخ عيسى بن علي	

قامت البحرين بعدة أمور لتنشيط السياحة، مثل: انشاء شبكة مواصلات واتصالات، وتستقبل البحرين السياح عن طريق جسر الملك فهد- مطار البحرين الدولي.

يعتمد مديرة المدرسة: أ. دلال التميم

إعداد: أ/ رقية السيد علوي العلوي





المواطنة المحلية والعالمية

## درس 31: السكان في البحرين ص 86

**عللي:** تجمع السكان في المناطق الشمالية من البحرين.  
ج: 1- توافر المياه العذبة. 2- تربة خصبة صالحة للزراعة.

**عللي:** تختلئ المناطق الجنوبية من السكان في البحرين.  
ج: 1- عدم توافر المياه العذبة. 2- وجود تربة غير صالحة للزراعة.

أذكر بعض أسماء القرى في البحرين.

البيدع - السنابس - الزلاق - بني جمرة - عالي - المالكية

موقع  
المناهج البحرينية  
almanahj.com/bh

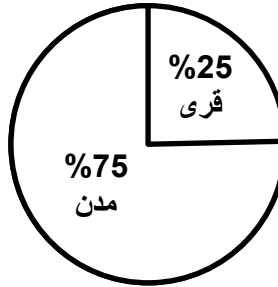
أذكر بعض أسماء المدن في  
البحرين.

المنامة - المحرق - جدحفص - الرفاع  
- سترة.

أذكر أسماء مدن الإسكانية في  
مملكة البحرين.

مدينة حمد - مدينة عيسى - مدينة  
زايد.

3/4 سكان البحرين يعيشون في المدن.  
1/4 يعيشون في القرى.  
1/2 يعيشون في مدينتي المنامة  
والمحرق.



لماذا توسعت المدن والقرى في البحرين؟

ج: 1- اكتشاف النفط فتطور العمران.  
2- تزايد عدد السكان..

ما أسباب الزيادة السكانية في البحرين؟

ج: 1- زيادة عدد المواليد.  
2- قلة عدد الوفيات. 3- تطور مجال الصحة والطب.



© RAWAN | WWW.D-ARTIST.COM/VB

يعتمد مديرة المدرسة: أ. دلال التميم

إعداد: أ/ رقية السيد علوي العلوي