

تم تحميل هذا الملف من موقع المناهج البحرينية

الملف ملخص الاجتماعيات والتربية للمواطنة

[موقع المناهج](#) ⇐ ⇐ [الصف الخامس](#) ⇐ [المواد الاجتماعية](#) ⇐ [الفصل الثاني](#)

روابط مواقع التواصل الاجتماعي بحسب الصف الخامس



روابط مواد الصف الخامس على تلغرام

[الرياضيات](#)

[اللغة الانجليزية](#)

[اللغة العربية](#)

[التربية الاسلامية](#)

المزيد من الملفات بحسب الصف الخامس والمادة الاجتماعية في الفصل الثاني

[ملخص شرح عن درس موقع الوطن العربي ومميزاته](#)

1

[نموذج إجابة امتحان](#)

2

[ملخص أشكال المسطح الطبيعي في الوطن العربي](#)

3

[ملخص شامل](#)

4

[درس حقوق الطفل](#)

5

شبه الجزيرة العربية: الموقع والثروات الطبيعية

أولاً: الخصائص الطبيعية:

- 1- الموقع: جنوب غرب آسيا.
- 2- المساحة: (13% من مساحة الوطن العربي).
- 3- المناخ: حار وجاف (كثرة الصحارى وقلّة النباتات).
- 4- المضائق: مضيق باب المندب- مضيق هرمز.
- 6- الأراضي الزراعية: بعض السواحل والسفوح الجبلية.



ثانياً: النفط والغاز الطبيعي:

- تحتوي دول شبه الجزيرة العربية على أكبر كمية من احتياطي النفط في العالم.
 - تجمع معظم حقول النفط في شرق شبه الجزيرة العربية.
 - أهم حقول النفط: حقل الغوار (السعودية).
 - أهم حقول الغاز: حقل الشمال (قطر).
 - نقل النفط الخليجي إلى الأسواق العالمية بواسطة ((ناقلات النفط)).
- * أهمية النفط في حياة سكان شبه الجزيرة العربية:

- 1- أنه أساس الاقتصاد الخليجي.
- 2- تحقيق نهضة شاملة في مختلف القطاعات (ال عمران، التعليم، الزراعة، الصناعة، الصحة، المواصلات).
- 3- ازدهار المدن والأرياف.
- 4- تحسن مستوى المعيشة.

شبه الجزيرة العربية: النشاطات الاقتصادية وتوزيع السكان

أولاً: النشاطات الاقتصادية للسكان:

أ- الزراعة:

تمارس في الواحات وعند بعض السواحل والسفوح الجبلية.

*** المشاكل التي تواجهها الزراعة في شبه الجزيرة العربية:**

1- قلة المياه.

2- ضيق مساحة الأراضي الصالحة للزراعة.

*** الحلول المعتمدة لحل مشكلات الزراعة في الجزيرة العربية:**

1- التوسع في استخدام المياه الجوفية.

2- إقامة السدود.

3- استخدام الأسمدة الكيماوية.

4- إقامة مزارع حديثة لتربية الأبقار والدواجن.

*** المحاصيل:** التمور - القمح - الخضار - البن.

ب- الصناعة:

- اعتمادها على مصادر الطاقة (النفط والغاز الطبيعي) والمواد الخام.

- **أهم الصناعات:** صناعة البتروكيماويات (الأسمدة الكيماوية ومواد البلاستيك)، الإسمنت، ومواد البناء،

والحديد، والألمونيوم، والصناعات الغذائية، الأدوات الكهربائية، بناء السفن.

ج- التجارة: مزدهرة. لماذا؟

1- الموقع الاستراتيجي.

2- تحسن مستوى معيشة السكان.

3- توافر أموال النفط.

ثانياً: توزيع السكان:

- التركز: في العواصم والمدن الكبرى للعمل في التجارة والخدمات والنفط والصناعة والصيد البحري.

- القسم الأكبر من سكان اليمن وعمان يعملون في الزراعة والرعي.

*** حياة البداوة:** في تراجع. لماذا؟

1- هجرة السكان نحو المدن.

2- تنمية الأرياف والبادي.

المشرق العربي: الموقع والثروة الزراعية

أولاً: الخصائص الطبيعية:

- 1- الموقع: في القسم الآسيوي من الوطن العربي.
 - 2- البحار: البحر المتوسط (غرباً)، خليج العقبة (جنوباً)، الخليج العربي (شرقاً).
 - 3- المساحة: 6 % من مساحة الوطن العربي.
 - 4- المناخ: أ- المتوسطي: الجبال والسهول الغربية.
ب- شبه الصحراوي: في بادية الشام.
ج- الصحراوي: باقي المناطق (الشرقية والوسطى).
- ثانياً: الزراعة: متنوعة؛ لتنوع المناخ.

موقع
المنهج البحرينية
almanahj.com/bh

الزراعة	التعريف	المنطقة	المحاصيل
المروية	هي الزراعة التي تعتمد على الري من الأنهار أو الآبار أو الأفلاج في فترات الجفاف	المنطقة المتوسطية	الحمضيات (البرتقال والليمون واليوسفي والغريب فروت)، الموز، التفاح، الكمثرى، الكرز، الخضر، القطن.
البعلية	هي الزراعة التي تروى من مياه الأمطار	المناطق الداخلية شبه الصحراوية	الزيتون، والحبوب (القمح، الشعير).

ثالثاً: الثروة النباتية والحيوانية:

- النبات:

* غابات: على سفوح الجبال (السنديان، الصنوبر، الأرز)

* مراعي: في البادية.

- الحيوان: 3/1 (ثلث) الدخل الزراعي (المواشي: الأغنام، الماعز، الأبقار، الخيول)

المشرق العربي: النشاطات الاقتصادية وتوزيع السكان

أولاً: النشاطات الاقتصادية:

1- الصناعة:

أ- صناعة النسيج: (سوريا) بسبب توافر المواد الأولية (القطن والصوف).

ب- الصناعات الغذائية: صناعة السكر، الزيوت النباتية، المعلبات، الفاكهة المجففة والخضار.

ج- المواد الأولية المعدنية: قليلة (الحديد- النحاس).

د- الأسمدة الكيماوية: من البوتاس والفوسفات ويكثران في الأردن وفلسطين.

هـ- البتروكيماويات: العراق وسوريا.

و- صناعة التجميع والتركيب: تحويل المنتجات الصناعية الجاهزة إلى مصنوعات

استهلاكية بالتجميع والتركيب، مثل: صناعة الجرارات والسيارات.

2- التجارة والخدمات:

- أسباب نشاط التجارة في بلدان المشرق العربي:

1- الموقع الاستراتيجي (بين الخليج العربي والبحر المتوسط).

2- قيام الموانئ: البصرة (العراق)، اللاذقية (سوريا)، العقبة (الأردن)، بيروت (لبنان).

- أسباب ازدهار السياحة في المشرق العربي:

1- اعتدال المناخ.

2- تنوع الآثار التاريخية.

3- تطور الخدمات السياحية.

ثانياً: توزيع السكان:

* التركيز: السهول الساحلية المتوسطة، الجبال المطلة عليها، أودية الأنهار، المدن

والعواصم (الهجرة إليها من الأرياف).

* الزراعة: يمارسها سكان القرى وعلى سفوح الجبال.

* تربية المواشي: في الداخل.

وادي النيل: الموقع والثروة الزراعية

أولاً: الخصائص الطبيعية:

- الموقع: شمال شرق إفريقيا.
- سبب التسمية: مرور نهر النيل في دولتيه: مصر، السودان.
- المساحة: 25 % من مساحة الوطن العربي.
- المناخ:
- المداري الجاف (صحراوي): أغلب أراضي مصر والسودان.



- المداري الرطب: جنوب السودان.

ثانياً: الزراعة:

- طرق الاستفادة من مياه نهر النيل:

1- استعمال الشادوف لرفع المياه.

2- حفر القنوات.

3- بناء السدود (كالسد العالي في مصر).

- نوع الزراعة: مروية.

- المحاصيل: القطن (طويل التيلة)، القمح، الذرة، الأرز، قصب السكر، الفول السوداني، الخضار.

ثالثاً: الثروة النباتية والحيوانية:

- النبات:

1- الغابات المدارية: جنوب السودان. لماذا؟ وتستغل في إنتاج الأخشاب والصمغ العربي (السودان تنتج 80% من الإنتاج العالمي منه).

2- المراعي: في السودان حيث تربي الماشية (الأبقار والأغنام).

- الثروة السمكية: من نهر النيل، بحيرة ناصر (مصر)، البحر الأحمر، البحر المتوسط.

وادي النيل: النشاطات الاقتصادية وتوزيع السكان

أولاً: الصناعة:

مقومات الصناعة

الأيدي العاملة
متوافرة ورخيصة

مصادر الطاقة
هي المواد المستخدمة في توليد طاقة
لتنشغيل الآلات وأهم مصادرها: النفط،
والفحم الحجري، والكهرباء.

المواد الأولية
هي مواد تستخرج من باطن
الأرض كالنفط أو المعادن أو من
النبات أو الحيوان وتستخدم في
الصناعة

* أهم الصناعات في وادي النيل: صناعة النسيج، تعليب الخضر، صناعة الحديد والصلب



(مصر)، استخراج السكر (السودان).

ثانياً: التجارة والخدمات:

- لماذا ازدهرت التجارة في مصر؟

1- الموقع: لأنها تطل على البحر المتوسط والبحر الأحمر وتعبر أراضيها قناة السويس.

2- قيام المرافئ: مرفأ الإسكندرية، مرفأ بور سعيد (مصر)، مرفأ بور سوادن (السودان).

- ما دور نهر النيل في المواصلات؟

نقل البضائع والركاب.

- لماذا تنشط السياحة في مصر؟

بسبب وجود معالم أثرية مهمة في أراضيها، كالأهرامات، والمعابد القديمة، والمساجد، والمتاحف.

ثالثاً: توزيع السكان وأنماط معيشتهم:

1- المناطق الواقعة على جانبي النيل والدلتا: معظم السكان ويمارسون:

أ- الزراعة وتربية المواشي: في الريف.

ب- الصناعة والتجارة والخدمات: في المدن.

ج- صيد الأسماك والملاحة: عند السواحل.

2- الواحات: تربية الماشية وزراعة النخيل.

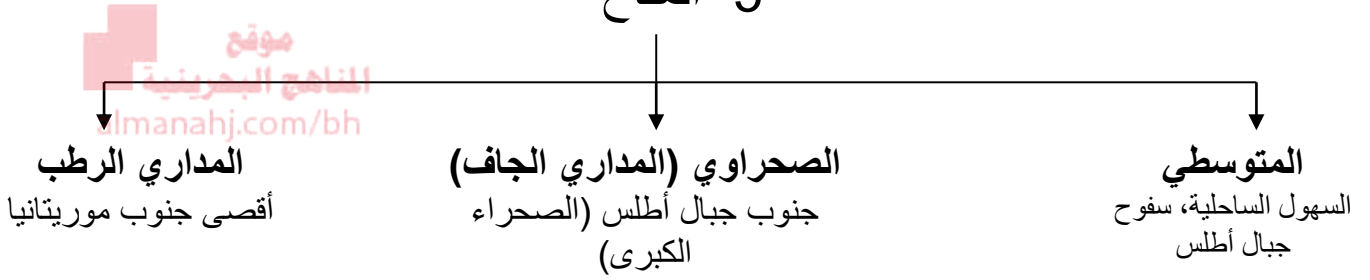
- الهجرة من الأرياف نحو المدن: القاهرة < 15 000 000 نسمة.

المغرب العربي الكبير: الموقع والثروة الزراعية

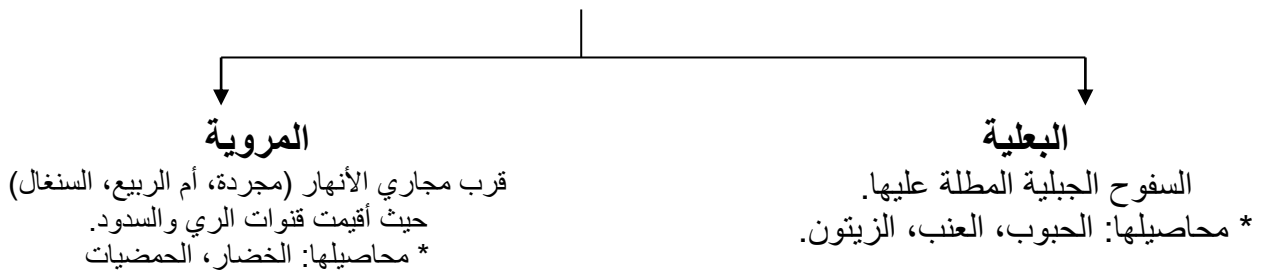
أولاً: الخصائص الطبيعية:

- 1- الموقع: في القسم الإفريقي من الوطن العربي.
- 2- البحار والمحيطات: البحر المتوسط (شمالاً)، المحيط الأطلسي (غرباً).
- 3- المضائق: مضيق جبل طارق.
- 4- المساحة: 42% من مساحة الوطن العربي.

5- المناخ



ثانياً: الزراعة

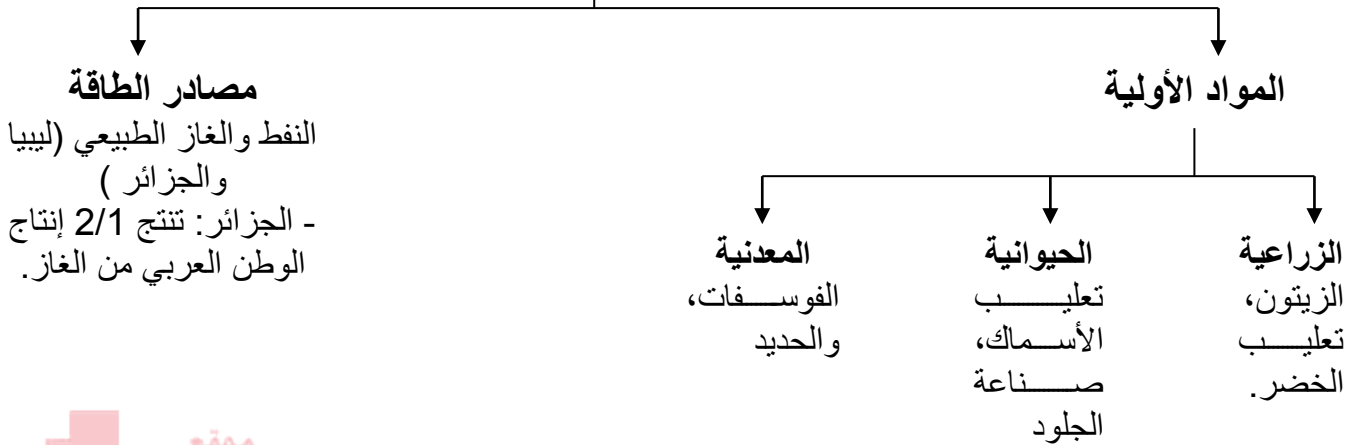


ثالثاً: الثروة النباتية والحيوانية:

- 1- الغابات: على سفوح جبال أطلس: الصنوبر، الأرز، السنديان (إنتاج الأخشاب والفلين)، نبات الحلفاء (ينمو عند المستنقعات في تونس والجزائر ويستخدم في صناعة الورق).
- 2- المراعي: في المناطق الداخلية حيث تربي: الأغنام والماعز والأبقار.
* الأسماك: 2/1 إنتاج الوطن العربي.

المغرب العربي الكبير: النشاطات الاقتصادية وتوزيع السكان

أولاً: الصناعة:



- **الصناعات الحرفية (Handicrafts):** صناعات يدوية يتخذها الإنسان حرفة له، وتعتمد على الجهد البشري، مثل: صناعة المنسوجات المطرزة، والحلي، والأواني الفضية والنحاسية المزينة بالنقوش.

ثانياً: التجارة والخدمات:

* أسباب ازدهار التجارة في المغرب العربي:

- 1- الموقع الجغرافي الاستراتيجي (على البحر المتوسط والمحيط الأطلسي).
- 2- ازدهار الموانئ: الدار البيضاء، نواكشوط، وهران، الجزائر، تونس، طرابلس الغرب.

3- إقامة علاقات تجارية مع أوروبا بسبب مجاورتها لأوروبا.

4- توافد السياح الأوروبيين إليها.

ثانياً: توزيع السكان في المغرب العربي:

- 1- التركيز: في السهول الساحلية والسفوح الجبلية المواجهة لها، وفي المدن. لماذا؟ بسبب الهجرة الكثيفة الوافدة إليها من الأرياف.

- القلة: في الريف ← الزراعة.

في المناطق الداخلية ← تربية المواشي.

القرن الإفريقي وجزر القمر

أولاً: القرن الإفريقي: (الصومال وجيبوتي)

1- الموقع والخصائص والثروات الطبيعية:

أ- الموقع: شرق إفريقيا.

ب- البحار والمحيطات: البحر الأحمر والمحيط الهندي.

ج- المضائق: مضيق باب المندب.

د- السطح: سهول ساحلية تشرف عليها هضبة داخلية واسعة.

هـ- المناخ: 1- صحراوي: في معظم المناطق.

2- استوائي: أقصى جنوب الصومال.

و- النبات: المراعي غالباً.

2- توزيع السكان:

أ- الصومال: يتركزون في الهضاب الداخلية (بدو غالباً) والباقون يمارسون الزراعة التقليدية ،

5/1 السكان في المدن الساحلية (التجارة والخدمات وصيد الأسماك).

ب- جيبوتي: 90% من السكان في العاصمة جيبوتي، ويمارسون التجارة والخدمات المرفئية

وصيد الأسماك.

ثانياً: جزر القمر:

هي أرخبيل بركاني في المحيط الهندي أكبر جزره ((بُخَايْدَجَا)).

أ- السطح: معظمه جبال أو تلال، وهناك سهول ساحلية ضيقة.

ب- المناخ: مداري رطب.

ج- النبات: الغابات والمراعي.

د- السكان: حوالي 500000 نسمة (نصف مليون) 80 % منهم يعملون في الزراعة وقطع

الأخشاب وصيد الأسماك.

هـ- المحاصيل الزراعية: الفانيلا، القرنفل، الموز.

و- الصناعات: العطور.

ز- العاصمة: موروني.

((أشكال التعاون بين دول الخليج العربية))

أولاً: ضرورة التعاون:

* المزايا التي جعلت بعض الدول تسعى للسيطرة على منطقة الخليج العربي:

1- الموقع الجغرافي المهم (في التجارة والمواصلات).

2- أكبر ثروة نفطية في العالم.

* فوائد التعاون بين دول الخليج العربية:

1- مواجهة الأطماع الخارجية.

2- استثمار موارد وثروات بلدان الخليج.

3- تنشيط التبادل التجاري.

4- تعزيز الروابط بين أبناء الخليج.

ثانياً: قيام مجلس التعاون الخليجي:

- في (21- 22 رجب 1401هـ) الموافق (25-26 مايو 1981م).

- مقره: الرياض.

* أهداف مجلس التعاون الخليجي:

1- توثيق روابط الأخوة.

2- تحقيق التعاون الاقتصادي.

3- إقامة الوحدّة بين دول المجلس.

* المشاريع المشتركة: شركة الخليج لصناعة البتروكيماويات- ألبا

ثالثاً: دور مجلس التعاون الخليجي:

1- عربياً: ترسيخ التضامن العربي+ الدفاع عن القضايا العربية (اليمن).

2- إسلامياً: تقديم الدعم المادي للمسلمين+ الدفاع عن قضاياهم.

3- عالمياً: المساهمة في جهود السلام+ تحقيق التقدم في العالم+ توفير المساعدات للدول

الفقيرة.

ملخص درس المواطنة السادس (المجالس البلدية)

أولاً: تعريف المجلس البلدي:
هو هيئة تضم مجموعة من الأعضاء المنتخبين، ويمثل كل عضو منهم إحدى الدوائر الانتخابية في كل محافظة، ومدة عمل المجلس أربع سنوات.

ثانياً: الخدمات البلدية التي تقدمها المجالس البلدية:

- 1- تحسين أوضاع الطرق.
 - 2- إنشاء وتطوير الحدائق والمنتزهات والأسواق.
 - 3- تنظيم رخص البناء والهدم والترميم.
 - 3- وضع الأنظمة الخاصة بالإعلانات الدعائية.
- ثالثاً: تطور العمل البلدي في البحرين: البحرين ثالث دولة عربية تنشئ بلدية بعد مصر وتونس.

السنة	الحدث
1919م	أول بلدية
1920م	بداية تشكيل المجالس البلدية
1924م	أول انتخابات بلدية
1950م	مشاركة المرأة في الانتخابات البلدية
1973	إنشاء هيئة بلدية مركزية
2002م	إعادة تشكيل المجالس البلدية

موقع
المناهج البحرينية
almanahj.com/bh

رابعاً: شروط الانتخاب في الانتخابات البلدية:

- 1- بلوغ سن 20 سنة.
- 2- الإقامة في الدائرة الانتخابية.
- 3- أن يكون كامل الأهلية.

خامساً: شروط الترشح لعضوية المجلس البلدي:

- 1- الجنسية البحرينية.
- 2- بلوغ سن 30 سنة.
- 3- إجادة العربية قراءة وكتابة.
- 4- تسديد الرسوم البلدية.
- 5- التمتع بكافة حقوقه المدنية والسياسية.
- 6- أن يكون مقيداً في جدول الناخبين في الدائرة الانتخابية التي يرشح نفسه فيها.

ملخص درس المواطنة السابع للصف الخامس (حقوق الطفل)

أولاً: اتفاقية حقوق الطفل (1989م):

- أطرافها: دول الأمم المتحدة.
- أهدافها: رعاية الطفل اجتماعياً وثقافياً وصحياً، وحماية حقوقه من الانتهاك.
- (1991م): انضمام البحرين لاتفاقية حقوق الطفل.

ثانياً: حقوق الطفل:

- 1- الحماية من سوء المعاملة والإهمال: كل فعل أو امتناع يؤدي إلى أذى مباشر أو غير مباشر للطفل دور الدولة: إنشاء محكمة خاصة بالطفل الحدث: التحذير، الإيداع في إحدى مؤسسات الرعاية الاجتماعية أو مركز رعاية الأحداث: رعاية خاصة (برامج إرشادية وتعليمية وتدريبية).
- 2- الحماية من الاستغلال: عدم تشغيل أو إجباره على عمل يعوق تعليمه ونموه الجسمي والعقلي .
- سن التوظيف في وزارة الدفاع عالمياً: 15 سنة ومحلياً: 18 سنة.

- منع اختطاف الأطفال وبيعهم.

* واجبات الطفل لحماية نفسه من الخطف:

- أ- لا تقبل أي هدية ممن لا تعرفهم.
 - ب- لا تدخل في حوار مع الغرباء.
 - ج- تجنب الخروج في فترات غير مناسبة كالليل.
 - د- أخرج والديك بالأماكن التي تذهب عليها.
 - هـ - استشر والديك في صداقاتك.
 - و- العب في الأماكن المخصصة كالحديقة.
- 3- احترام الخصوصية: عدم قراءة مراسلات الطفل، أو التتصت على مكالماته الهاتفية أو تصفح بريده الإلكتروني أو الدخول إلى المسكن دون إذن.

دور الدولة: حفظ حرمة المساكن، منع نشر معلومات عن الطفل من شأنها الإساءة إلى كرامته.

- 4- الرعاية الأسرية والضمان الاجتماعي: العيش مع الوالدين معاً، وعدم فصله عنهما (الطفل) إلا إذا كان ذلك ضرورياً لصون مصلحته.

دور الدولة:

- أ- تقديم المساعدات المادية لأسر الأطفال الفقراء.
 - ب- تقديم الرعاية الخاصة بالأطفال المعاقين (مركز لست وحدك) واليتامى (المؤسسة الخيرية الملكية).
- ثالثاً: المنظمات العاملة في مجال رعاية الطفولة:
- أ- المنظمات الدولية:

1- منظمة اليونسيف (منظمة الأمم المتحدة لرعاية الطفولة)

UNICEF= United Nations International Children's Emergency Fund

* مهام منظمة اليونسيف:

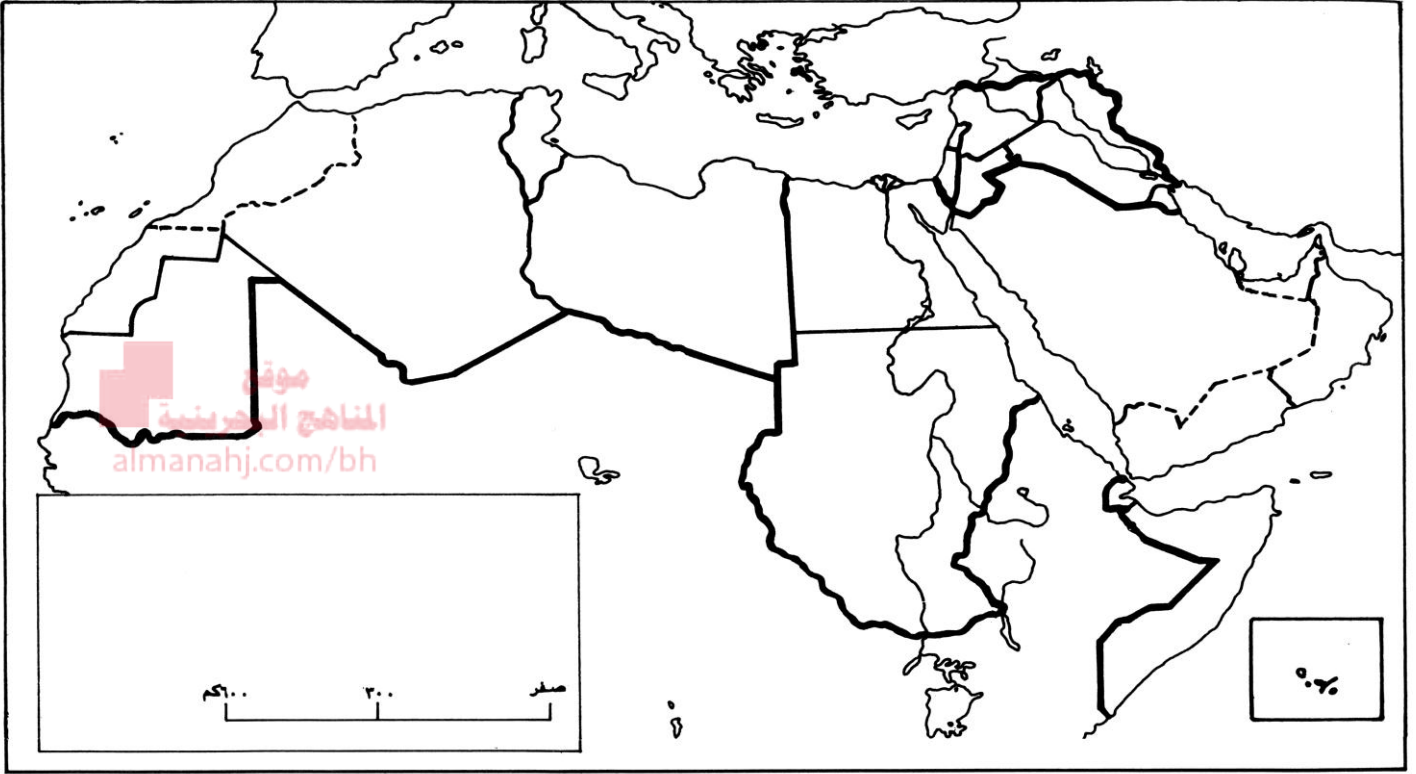
- إصدار نشرات حول حقوق الطفل
- تقديم المساعدات للأطفال في مجال الرعاية الصحية والمياه النظيفة.
- ب- المؤسسات الوطنية: (تابعة لوزارة التنمية الاجتماعية)
- 1- دار رعاية الطفولة: لإيواء الأطفال مجهولي الأبوين والأيتام والمطلقين.
- 2- مركز البحرين لحماية الطفل (2007م): تقديم رعاية للأطفال المتعرضين لسوء المعاملة.

رابعاً: واجبات الطفل:

- 1- احترام الوالدين.
- 2- احترام من هم أكبر مني منزلة كالمعلمين وكبار السن .
- 3- خدمة المجتمع المحلي.
- 4- المحافظة على الممتلكات العامة والخاصة.
- 5- المواظبة على القيام بالواجبات المدرسية.

ثانياً: على الخريطة الصماء أدناه اكتب في المكان المناسب أسماء ما يلي:

- أ- المحيطات: المحيط الأطلسي – المحيط الهندي.
- ب- البحار: الخليج العربي / البحر المتوسط/ البحر الأحمر / بحر العرب
- ج- الدول: الجزائر – السعودية – العراق- ليبيا – عمان- مصر – سوريا – الصومال - موريتانيا.



خريطة الوطن العربي السياسية