

تم تحميل هذا الملف من موقع المناهج البحرينية

الملف مذكرة المواد الاجتماعية

[موقع المناهج](#) ⇐ ⇐ [الصف الثامن](#) ⇐ [المواد الاجتماعية](#) ⇐ [الفصل الأول](#)

روابط مواقع التواصل الاجتماعي بحسب الصف الثامن



روابط مواد الصف الثامن على تلغرام

[الرياضيات](#)

[اللغة الانجليزية](#)

[اللغة العربية](#)

[التربية الاسلامية](#)

المزيد من الملفات بحسب الصف الثامن والمادة المواد الاجتماعية في الفصل الأول

ملخص أسئلة وأجوبة	1
مذكرة شاملة	2
مذكرة أسئلة وأجوبة	3
مذكرة ومراجعة منتصف الفصل الأول	4
شرح درس الموقع ومظاهر السطح	5

مملكة البحرين

وزارة التربية والتعليم

مدرسة الدراز الإعدادية للبنين

قسم المواد الاجتماعية

مذكرة الثاني الإعدادي

(للفصل الدراسي الأول)

إعداد قسم المواد الاجتماعية

الموقع و المميزات

- ١ - ثاني أكبر قارات العالم مساحة (٣٠ مليون كم٢) بعد قارة آسيا هي قارة ... أفريقيا .
- ٢ - **حدد الموقع الفلكي للقارة الأفريقية.**
تقع بين خطي العرض ٣٧ درجة شمالا و ٣٥ درجة جنوبا ، وبين خطي الطول ٥١ درجة شرقا و ١٨ درجة غربا.
يمر خط الاستواء في وسطها ، ومدار السرطان في قسمها الشمالي ، و مدار الجدي في قسمها الجنوبي.
- ٣ - تقترب قارة أفريقيا من أوروبا عند مضيق ... جبل طارق.
- ٤ - الممر المائي الذي يفصل قارة أفريقيا عن قارة آسيا هو ... قناة السويس.
- ٥ - **ما الذي يدل على تماسك القارة الأفريقية؟**
يدل على تماسك القارة الأفريقية أن شواطئها شبه منتظمة قليلة الخلجان والجزر وأشباه الجزر.
- ٦ - **لماذا تسيطر الهضاب على معظم مناطق أفريقيا؟**
تسيطر الهضاب على معظم مناطق أفريقيا لأنها قديمة التكوين. تعرض سطحها خلال فترات زمنية طويلة لمختلف عوامل التعرية.
- ٧ - أعلى قمة جبلية في قارة أفريقيا (٥٨٩٥م) قمة جبل ... كيليمانجارو.
- ٨ - صنف الظواهر الطبيعية التالية حسب نوعها في الجدول التالي:

الظاهرة	منخفضات	جبال	صحاري	أنهار	بحيرات
النيل ، الكونغو ، الزامبيزي ، النيجر .					
رونزوري، كيليمانجارو ، الأطلس ، الأحجار ، تيبستي ، دار فور .					
الكبرى ، كلاهاري					
السود ، القطارة					
ملاوي ، تانجانيقا ، فيكتوريا ، توركانا					

المناخ

الإقليم	الموقع	المميزات المناخية	الغطاء النباتي
الاستوائي	حوض الكونغو و خليج غينيا	فصل مناخي واحد يتميز ب: - رطوبة عالية. - أمطار غزيرة منتظمة (٢٠٠ ملم). - انتظام درجات الحرارة (٢٦ د.م).	غابات كثيفة دائمة الخضرة.
المداري الرطب	المناطق الواقعة على جانبي الإقليم الاستوائي.	- صيف ممطر، شتاء جاف. - ارتفاع معدل الحرارة السنوي.	تتدرج من الغابات الاستوائية إلى غابات السافانا.
الصحراوي	المناطق الواقعة بالقرب من المدارين (الصحراء الكبرى، كالاهاري وناميبيا).	- ارتفاع درجات الحرارة. - قلة الأمطار.	أعشاب شوكية وبعض الأشجار.
المتوسطي	أطراف أفريقيا الشمالية والجنوبية.	- صيف حار وجاف. - شتاء معتدل وممطر.	غابات دائمة الخضرة (الصنوبر، الأرز، السنديان).

- لماذا يصعب على الإنسان العيش في الغابات الاستوائية؟
بسبب كثافتها التي تمنع توغل نور الشمس إليها.
- تقل كمية الأمطار تدريجيا كلما ابتعدنا عن الإقليم الاستوائي باتجاه مدار السرطان ومدار الجدي.
- وتقل أيضا كثافة الغطاء النباتي.

الخصائص السكانية

- بلغ عدد سكان أفريقيا حوالي ١٠٧٦ مليون نسمة في سنة ٢٠١٢ م ، و تبلغ كثافتهم السكانية ... (٣٥ نسمة/كم^٢).
- لماذا تختلف الكثافة السكانية في أفريقيا من منطقة إلى أخرى؟ بسبب تنوع المناخات والتضاريس.
- كيف تختلف الكثافة السكانية في قارة أفريقيا؟
 - ١ - تقل عن ٢ نسمة/كلم^٢ في الصحاري (الكبرى ، كالاهاري) ، و الغابات الاستوائية.
 - ٢ - تزيد عن ٢٠ نسمة/كلم^٢ في المناطق المتوسطة ، الأنهار ، البحيرات ، والسهول الخصبة.
- لماذا ترتفع الكثافة السكانية في المناطق التالية:
 - ١ - سواحل المغرب العربي وأفريقيا الجنوبية. بسبب المناخ المتوسطي و وفرة المياه.
 - ٢ - الهضاب الأثيوبية ومنطقة البحيرات. بسبب اعتدال الحرارة.
 - ٣ - وادي النيل وسواحل غينيا. بسبب توافر المياه، والسهول الخصبة.
- ربع سكان أفريقيا يسكنون و (سواحل المغرب العربي ووادي النيل).
- لماذا ترتفع نسبة الزيادة الطبيعية للسكان في قارة أفريقيا (٢٢ بالألف)؟ بسبب ارتفاع نسبة الولادات (٣٣ بالألف)، وانخفاض نسبة الوفيات (١١ بالألف).
- يعتبر المجتمع الأفريقي مجتمع ... (فتي)
- تعود فتوة المجتمع الأفريقي (٤٢% فتيان) إلى ... (ارتفاع نسبة الولادات)
- **علل النزوح الريفي في قارة أفريقيا.** بسبب فقر الأرياف ينزحون إلى المدن بحثا عن العمل ومورد رزق.
- **ما نتائج النزوح الريفي؟** ازدياد عدد سكان المدن (٤٠%)، نشوء الأحياء الفقيرة وأكواخ البؤس عند أطراف تلك المدن.
- لماذا ترتفع نسبة الأمية في أفريقيا إلى ٣٨%؟ بسبب النقص في أعداد المعلمين والمدارس.
- أدى ارتفاع نسبة الأمية إلى الحد من تحسين الظروف الاجتماعية والاقتصادية.

الزراعة

المزروعات	تعريفها	أنواعها
المعيشية	هي زراعة تعتمد على الوسائل التقليدية وتؤمن الاحتياجات الغذائية لقسم كبير من السكان.	- الاستوائية: الموز، الذرة، الأرز ... - المدارية: الدخن، القمح، الذرة البيضاء.
التجارية	هي المخصصة بشكل رئيس للتصدير، وتعتمد الوسائل الزراعية الحديثة ومعظمها ملك للدولة وكبار الملاكين الوطنيين أو للشركات الأجنبية.	القطن، المطاط، الكاكاو، جوز الهند، قصب السكر، الأناناس ...

- ما الفرق بين الوسائل الزراعية المستخدمة في كل من المزروعات المعيشية والتجارية؟
أولاً: المعيشية: تقليدية
- المناطق الاستوائية: يقوم المزارع بحرق جزء من أشجار الغابة، ليحصل على قطة أرض ويزرعها.
- المناطق المدارية: يعتمد المزارع على الأمطار لري مزروعاتهم.

ثانياً: التجارية: الوسائل والتقنيات الحديثة.

- لماذا يعجز الإنتاج الزراعي المعيشي عن تلبية احتياجات السكان الغذائية؟
بسبب: أ. التزايد السكاني السريع.
ب. اعتماد الوسائل الزراعية التقليدية.
ج. فقر التربة.
د. الكوارث الطبيعية: الجفاف الطويل، موجات الجراد.

- ما نتائج عجز الإنتاج الزراعي المعيشي؟
تعرض الكثير من الأفارقة لحالات سوء التغذية أو النقص في التغذية وأحياناً المجاعة.
- علل: تعرض بعض الأفارقة للمجاعة، وزيادة الواردات الغذائية.
بسبب تعرضهم للكوارث الطبيعية: الجفاف الطويل، موجات الجراد.
- علل: خفض صادرات أفريقيا من المنتجات الزراعية.
بسبب تعرض المزروعات التجارية للمنافسة الخارجية من بعض دول آسيا وأمريكا الوسطى والجنوبية.
- نتج عن المنافسة الخارجية ... (تدني أسعار المنتجات الزراعية وبالتالي انخفاض المداخيل).

الصناعة

- تعتبر دول أفريقيا غنية بالثروة المعدنية ومصادر الطاقة.
- لا يزيد الإنتاج الصناعي الأفريقي عن ١% من الإنتاج الصناعي العالمي.
- أكثر دول أفريقيا تطورا في الصناعة هي ... (جمهورية جنوب أفريقيا).
- ما أبرز الصعوبات التي تواجه القطاع الصناعي في قارة أفريقيا؟
 - أ . قلة الطلب الداخلي عليها بسبب ارتفاع أسعارها.
 - ب . فقر السكان.
 - ج . قلة رؤوس الأموال الوطنية.
 - د . قلة الأيدي العاملة المدربة والمتخصصة.
 - هـ . النقص في وسائل النقل.
- ما أنواع الصناعات؟

أولاً: الاستخراجية: استخراج المعادن ومصادر الطاقة.

ثانياً: التحويلية: تحويل خامات المعادن ومصادر الطاقة إلى سلع قابلة للاستهلاك.
- ما الصناعات التي تكفي الاستهلاك المحلي في أفريقيا؟

صناعة النسيج، بعض الصناعات الغذائية كصناعات الزيوت النباتية وتكرير السكر وتعليب الفواكه والأسماك.
- لماذا ترتبط الصناعة الاستخراجية في أفريقيا بالخارج؟

بسبب تصدير المواد الأولية المستخرجة إلى أوروبا وآسيا وأمريكا.
- ما السياسات التنموية التي اعتمدها دول أفريقيا بعد الاستقلال؟

إنشاء العديد من المصانع الحديثة كمصانع الإسمنت والفولاذ، وعدد من السدود، وطورت مختلف طرق المواصلات. وقد تم تنفيذها بمساعدات مالية خارجية.
- ما أسباب فشل السياسات التنموية تلك؟ وما النتائج؟

أ - لأنها لم تتمكن من تصريف إنتاجها الصناعي في الأسواق العالمية بسبب المنافسة.

ب-افتقارها للخبراء.

أدى ذلك إلى الخسائر المادية والاستدانة من الخارج ...
- ما السياسة التنموية الجديدة التي تعتمدها دول أفريقيا حالياً لتطوير قطاعاتها الاقتصادية؟

أ -تشجيع القطاع الخاص على المشاركة في النشاطات الاقتصادية كافة.

ب-تشجيع رؤوس الأموال الأجنبية على الاستثمار فيها.

- وقع على الخريطة الصماء لقارة أفريقيا الأسماء التالية :

أولا : المسطحات المائية :

١ - المحيط الأطلسي ٢ - المحيط الهندي

٣ - البحر المتوسط ٤ - بحيرة فيكتوريا

ثانيا : الأنهار :

٥ - نهر النيل ٦ - نهر الكونغو

٧ - نهر النيجر

ثالثا : الأقاليم المناخية :

٨ - المتوسطي ٩ - الاستوائي

رابعا : التضاريس :

١٠ - جبال الأطلس ١١ - جبال دراكنسبرغ

١٢ - المرتفعات الشرقية ١٣ - هضبة الصحراء الكبرى

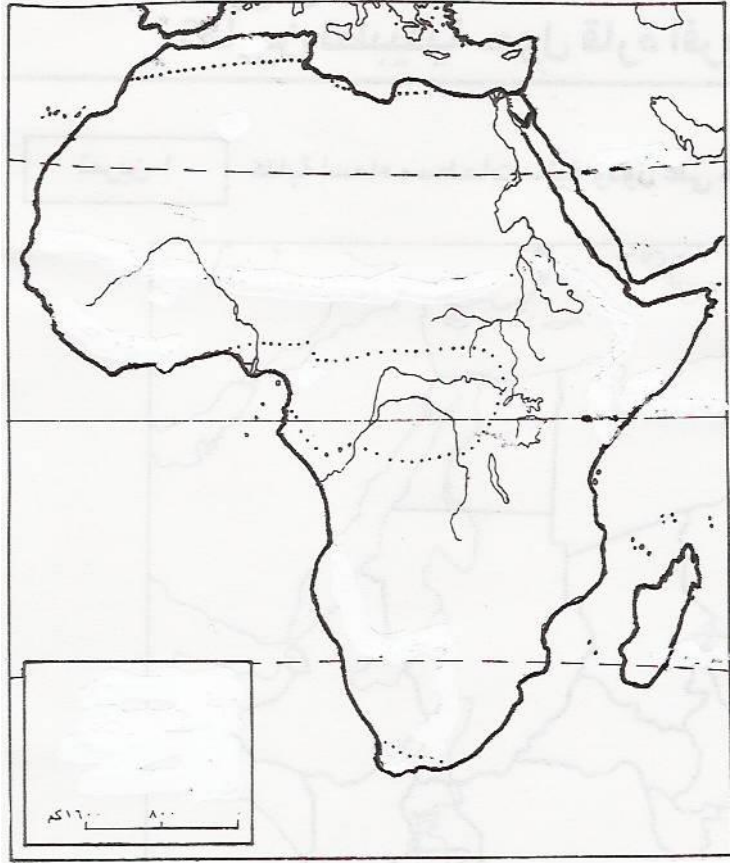
١٤ - جبال الأحجار

خامسا : دوائر العرض :

١٥ - خط الاستواء ١٦ - مدار السرطان

١٧ - مدار الجدي.

ملاحظة : يكفي أن تضع الرقم على الخريطة.



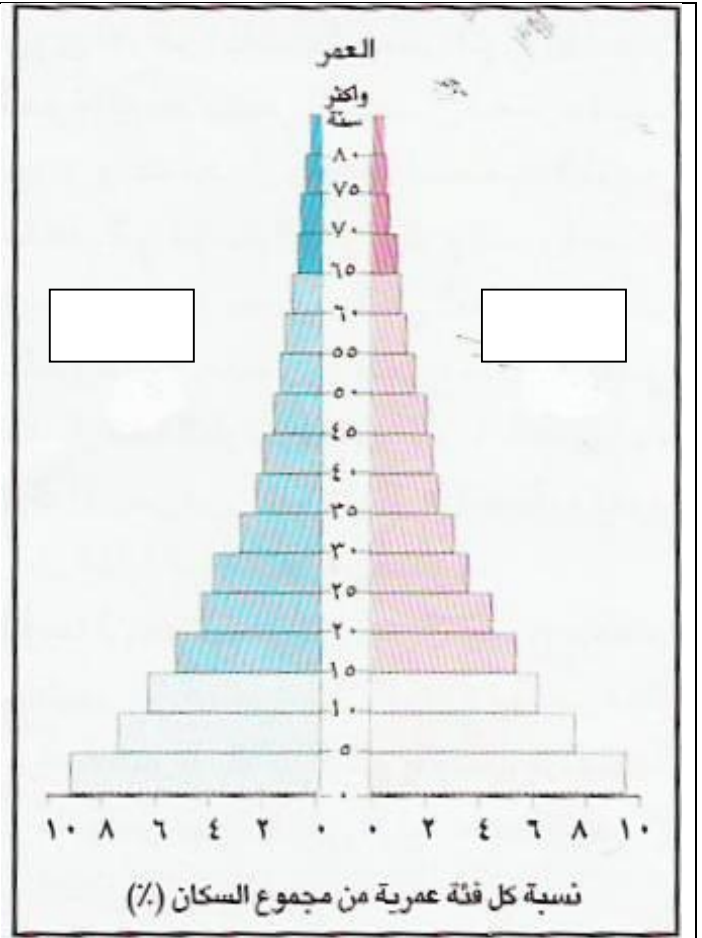
١ - ما شكل هرم الأعمار ؟

٢ - علام يدل هذا الشكل ؟

٣ - كم تبلغ نسبة الذكور الذين تتراوح أعمارهم من ٠ إلى ٥ سنوات ؟

٤ - كم تبلغ النسبة التقريبية للفتيان (٠ - ١٥ سنة) ؟

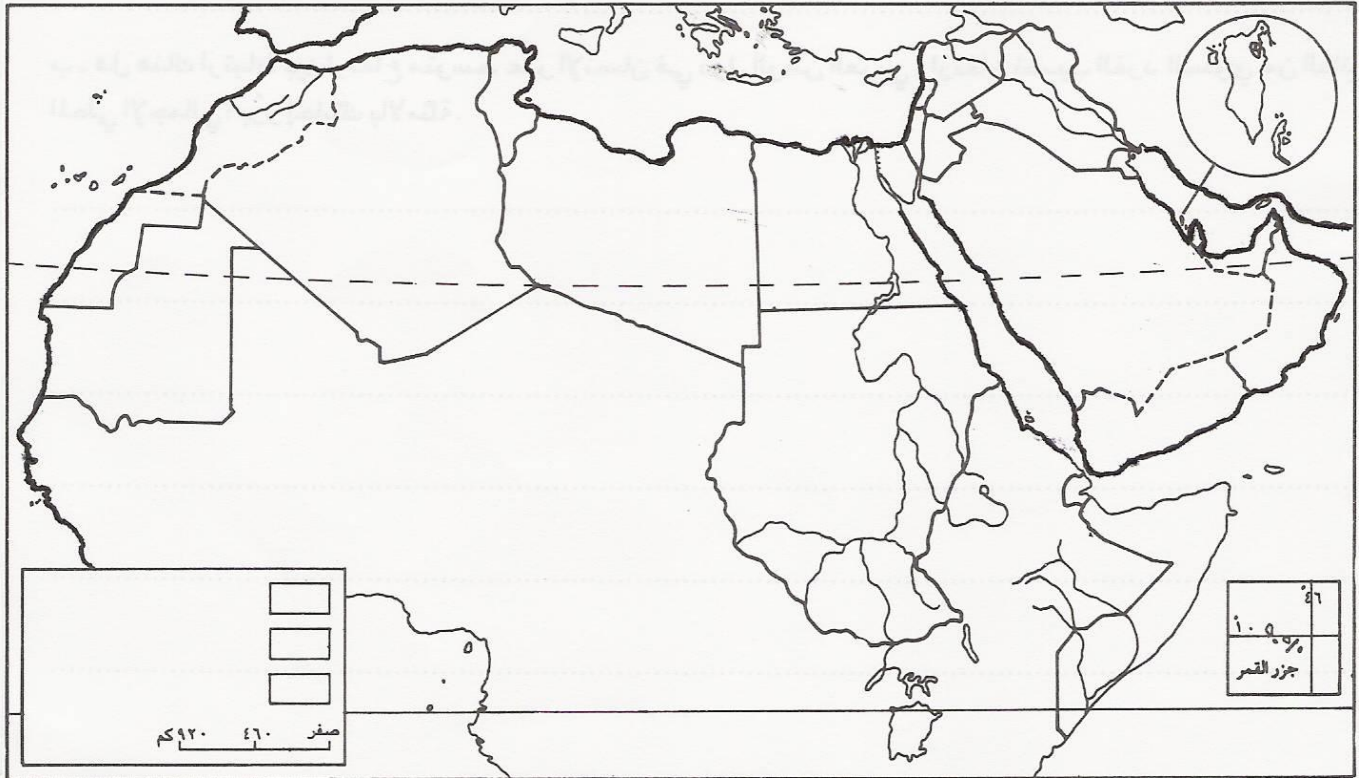
٥ - ضع كلمتي ذكور و إناث في المكان المناسب .



الوطن العربي: الموقع والمميزات

- يضم الوطن العربي دولة. (٢٢)
- تشترك دول الوطن العربي في ... و ... و ...
(الإسلام – اللغة العربية – تاريخ مشترك وحضارة واحدة).
- أين يقع الوطن العربي؟
يمتد الوطن العربي في المنطقة الحارة قليلة الأمطار في قارتي آسيا وأفريقيا (وسط العالم القديم) بين خطي العرض ١,٥ درجة جنوبا و ٣٧,٥ درجة شمالا، وخطي الطول ٥٩ درجة شرقا و ١٦,٥ غربا.
- **علل: قلة الموارد المائية والغطاء النباتي.**
لأن الجزء الأكبر منه يتألف من الصحاري.
- البحار والمحيطات والممرات المائية (انظر الخريطة)
- لماذا يشكل الوطن العربي معبرا مهما لطرق التجارة العالمية.
أ - بسبب موقعه الوسطي بين قارات العالم القديم (آسيا، أفريقيا، أوروبا).
ب - وإشرافه على واجهة بحرية طويلة.
ج - تحكمه بممرات مائية مهمة.
- تبلغ مساحة الوطن العربي ... (٢٨% جنوب غرب آسيا، ٧٢% شمال وشرق أفريقيا).
(١٤ مليون كم^٢)
- عدد سكان الوطن العربي حوالي ٣٥٦ مليون نسمة أي ٥,٢% من مجموع سكان العالم.
- ما العناصر التي جعلت من الوطن العربي مهما؟
أ. موقعه الوسطي بين القارات.
ب. إشرافه على ممرات بحرية مهمة.
ج. خيرات أراضيه (وخاصة النفط).

- حدد ما تمثله الأرقام المدونة في الجدول أدناه بوضعها في المكان المناسب على خريطة الوطن العربي الصماء .



الرقم	الظاهرة	الرقم	الظاهرة	الرقم	الظاهرة
١	السعودية	٧	مدار السرطان	١٣	جبال الأطلس
٢	العراق	٨	خط الاستواء	١٤	نهر النيل
٣	لبنان	٩	البحر المتوسط	١٥	المناخ المداري الرطب
٤	مصر	١٠	المحيط الأطلسي	١٦	المناخ المتوسطي
٥	الجزائر	١١	البحر الأحمر	١٧	الصحراء الكبرى
٦	مضيق جبل طارق	١٢	الخليج العربي	١٨	مضيق باب المندب

- راقب مقياس الرسم على الخريطة :
كم كيلومتر يساوي كل سنتيمتر على الخريطة ؟

السطح

- أين تنتشر الهضاب في الوطن العربي؟ وبما تتميز؟
تغطي أجزاء واسعة من الصحراء الكبرى، وشبه الجزيرة العربية وبادية الشام.
تتميز بطبيعتها الصحراوية وتنوع مظاهر سطحها، ويسيطر الجفاف على هضاب الصحراء الكبرى وشبه الجزيرة العربية.
- تغطي الصحراء الكبرى وشبه الجزيرة العربية مساحات واسعة من الكثبان الرملية تعرف بـ (العروق)
- ومساحات يكسوها الحصى تسمى (الرفوق)
- ومساحات تنتشر فيها المسطحات الصخرية تسمى (الحمادى)
- وبها أودية جافة ومرتفعات جبلية (الأحجار، تيبستي، دارفور) ومنخفضات (البحر الميت، القطارة، السدود)، وواحات ...
- تغطي معظم مساحة بادية الشام صخور بركانية، ويقطع انبساطها مرتفعات جبلية (العرب، تدمر)
- لماذا يتركز السكان في بعض سهول بادية الشام الخصبة؟
بسبب تساقط كميات قليلة من الأمطار في فصل الشتاء، ووجود بعض الأنهار حيث الزراعة.
- تنقسم السلاسل الجبلية في الوطن العربي إلى نوعين:
 - ١ - سلاسل جبلية التوائية ذات صخور رسوبية: الأطلس، الشام، كردستان.
 - ٢ - سلاسل جبلية ذات صخور قديمة التكوين: عمان، حضرموت، عسير، الحجاز ...
- ما مميزات جبال الوطن العربي؟
 - ١ - وعورة مسالكها.
 - ٢ - شدة انحدار سفوحها.
 - ٣ - اعتدال حرارة جوها.
 - ٤ - وفرة ينابيع الجبال المتوسطة.
- تتميز سهول الوطن العربي بـ
 - ١ - ضيق مساحتها خاصة إذا اقتربت من الشواطئ، وهي سهول خصبة.
 - ٢ - بعضها رملية تكثر بها السبخات.
 - ٣ - تطل على شواطئ قليلة التعاريج.
 - ٤ - تتميز السهول النهرية بخصوبة تربتها وضيقتها.
- يتركز معظم سكان الوطن العربي في (السهول الساحلية)

البيئة المتوسطة

- الموقع: مناطق الوطن العربي الشمالية المطلة على البحر المتوسط.
- ما مميزات البيئة المتوسطة؟
- تتميز بشتاء معتدل وممطر، صيف حار وجاف، أما الربيع والخريف فهما فصلان انتقاليان قصيران.
- تتسبب الأمطار الغزيرة في البيئة المتوسطة في فصل الشتاء في ... (انجراف التربة).
- تستدر السفوح الغربية للسلاسل الجبلية كمية أكبر من الأمطار.
- يسود المناطق الشرقية للسفوح الجبلية مناخ شبه صحراوي بسبب ... (وصول كميات ضئيلة من الأمطار إليها)
- تتميز البيئة المتوسطة بغاباتها ... (الدائمة الخضرة – السنديان والصنوبر والأرز)
- ما العوامل التي أدت إلى انحسار رقعة الغابات المتوسطة؟
 - أ. التوسع الزراعي والعمراني على حسابها.
 - ب. توسع المراعي.
 - ج. الحرائق.
 - د. الجفاف الصيفي.
- لماذا لا تتجدد الغابات المتوسطة.
بسبب الجفاف الصيفي.
- ماذا حل مكان الغابات المتوسطة؟
حل مكان الصنوبر والسنديان والأرز نباتات الماكي والغاريك.
- تتميز البيئة المتوسطة العربية غنية بالمياه السطحية، وهي تتميز بأنهاره ... (الدائمة الجريان).
- تصب معظم الأنهار المتوسطة في ... (البحر المتوسط)
- تتميز البيئة المتوسطة بأنهارها الدائمة الجريان مثل ...
العاصي، الليطاني، الأردن، مجردة، الشليف، أم الربيع.
- ما أثر المميزات المناخية لفصلي الشتاء والصيف على الإنسان في بيئة الوطن العربي المتوسطة؟
في فصل الشتاء تسقط الأمطار بغزارة فتفيض الأنهار مما يلحق الأضرار الكبيرة بالطرق والمباني والأراضي الزراعية.
وفي الصيف تتوقف الأمطار وينخفض صبيب الينابيع فتشج معظم الأنهار، فتقل كميات المياه الضرورية لحاجات الإنسان وري المزروعات.

البيئة الصحراوية

- الموقع: تقع البيئة الصحراوية بين البيئتين المتوسطية في الشمال والمدارية الرطبة في الجنوب.
- بما تتميز البيئة الصحراوية؟
 - أ. ارتفاع درجات الحرارة.
 - ب. قلة الأمطار وعدم انتظامها.
 - ج. تدني نسبة الرطوبة.
- تقتصر الفصول في البيئة الصحراوية على فصلين هما:
 - أ- فصل جاف طويل.
 - ب- فصل ممطر قصير.
- ما أهم أقسامها (مناطقها)؟

الرقم	المنطقة	كمية الأمطار	الغطاء النباتي
١	القحط (المناطق الداخلية)	١٠ ملم (غير منتظمة)	يكاد ينعلم الغطاء النباتي
٢	الصحراوية (تحيط بمنطقة القحط)	١٠٠ ملم (غير منتظمة)	أعشاب شوكية وبعض الشجيرات
٣	شبه الصحراوية (الأطراف)	٣٠٠ ملم (منتظمة)	أعشاب شوكية وبعض الأشجار

- علل: تفتقر البيئة الصحراوية إلى الغطاء النباتي.
بسبب الجفاف الشديد الذي يسودها.
- علل: قيام تجمعات سكنية ريفية على جوانب الأودية في البيئة الصحراوية.
بسبب الأمطار التي تحدث السيول فتجري في الأودية الجافة.
- علام يعتمد سكان البيئة الصحراوية لتأمين مواردهم المائية؟
إقامة السدود، حفر الأفلاج والآبار لاستخراج المياه الجوفية.
- هل توجد أنهار دائمة الجريان في البيئة الصحراوية؟

الثقافة الشعبية في مملكة البحرين

١ - لماذا تولي دول العالم اهتمامها بالتراث الشعبي؟

لأنه المعبر عن شخصيتها ، وعن عادات وتقاليد شعوبها ، و من خلاله يتم الاطلاع على الإرث التاريخي و الامتداد الحضاري لشعوب العالم.

٢ - عرف الثقافة الشعبية.

هي المعارف و الخبرات و التصورات الموروثة ، و ما يتصل بها من عادات وتقاليد و تعبيرات فنية تعكس أساليب المعيشة وقواعد العمل و السلوك ...

٣ - ما أشكال الثقافة الشعبية في مملكة البحرين؟

- البحر : صناعة السفن ، صيد اللؤلؤ ، صيد السمك ...
- المآثورات الشعبية : الفلكلور والمعارف التقليدية (الشعر الشعبي ، الأغاني والموسيقى ، الأمثال الشعبية ، الأقوال المتداولة ، العادات والتقاليد ، الطقوس ، الألعاب ، الحرف ، الصناعات ، الرقصات الشعبية ، و العمارة ، أساليب البناء التقليدية ...).

٤ - يطلق على طريقة بناء السفن أوشار ، و بناء السفينة القلاف .

٥ - تصنع السفن من خشب خاص مقاوم للرطوبة والتآكل يجلب من الهند و يسمى ... (الساج).

٦ - أهم أنواع السفن هي ...

(البوم ، البتيل ، البلغة ، السنبوك ، البانوش)

٧ - كانت الصناعة الرئيسية و المورد الأساسي للدخل في البحرين ... (صيد اللؤلؤ)

٨ - اسم يطلق على مصائد اللؤلؤ ... التي من أهمها بولثامة و بوعمامة و شتية . (هيرات)

٩- ما أهم وسائل صيد الأسماك في البحرين؟

الحضرة ، الشبك (الغزل) ، الياروف والمنصب ، القرقور ، الكوفة .

١٠ - ما أهمية المآثورات الشعبية؟

- نتعرف منها على حضارة الشعب وأنماط عيشه و قيمه ...
- تعرفنا إلى الأدب الشعبي بأنواعه المختلفة.
- تشكل ذاكرتنا الوطنية و تجمع بيننا.
- تسهم في تهذيب أجيالنا و تقويم أخلاقنا ...

١١ - ما أصناف المآثورات الشعبية؟

- أغاني الأطفال الشعبية : حبش لبش ، هلولو ، صفاقة ، صباحك الصباحي ، باجر العيد ...
- الألعاب الشعبية : الخشيشة ، البلبول ، الصبة ، اللقفة ، السكينة ، القبقاب ...
- الفنون الشعبية : الأغاني الشعبية (النهمة ، الفجري ، العرضة ، المرادة ، القرقاعون ...) ...
- الأمثال الشعبية : إذا كنت في دارهم دارهم ، الجذب حبله قصير ، اللي ما يطيع إيضيع ...

١٠ - غناء السمر عند الغواصين و البحارة يسمى ... (الفجري).

١١ - فن يؤدي في الاحتفالات الوطنية ، و يسمى أيضا احتفالية الحرب والسلام ...

(العرضة) ، انتقلت إلى البحرين من منطقة ... (نجد).

١٢ - من الفنون البدوية الغنائية الراقصة و القديمة يؤدي من قبل الفتيات فن ... (المرادة).

المرأة ودورها في المجتمع

- ١ - ما الأدوار التي كانت تمارسها المرأة قديما ؟
 - أعمال المنزل: طبخ ، تربية الأطفال ...
 - خياطة الملابس.
 - صناعة السلال.
 - تربية الماشية أو الزراعة أو المتاجرة ببعض السلع البسيطة.
- ٢ - ما الجهود التي بذلتها مملكة البحرين في سبيل تعليم المرأة ؟

تم افتتاح أول مدرسة حكومية للبنات في البحرين عام (١٩٢٨ م) ، وأرسلت أول بعثة من طالبات البحرين للدراسة في الخارج في (الأربعينيات) ، وفتحت أبواب جامعة البحرين لها.
- ٥ - ما المجالات التي دخلتها المرأة حديثا ؟

عملت المرأة أولا في مجال التعليم ثم التمريض والصحة ثم ازدادت مشاركة المرأة جميع المجالات.
- ٦ - **وضح أدوار المرأة في المجال السياسي .**
 - تشارك المرأة الانتخاب النيابية والبلدية والترشح لها.
 - أصبحت عضوا في مجلسي الشورى النواب.
 - تقلدت منصب وزير في وزارة الصحة و وزيرة في التنمية الاجتماعية.
 - عينت قاضية في المحكمة المدنية.
- ٧ - **ما الأدوار التي تطلع بها المرأة في مجال العمل الاجتماعي والتطوعي ؟**
 - شاركت في خدمة المجتمع من خلال الجمعيات الأهلية (نادي البحرين للسيدات ، جمعية نهضة فتاة البحرين ، رعاية الطفولة والأمومة ...) حيث ساهمت في :
 - برامج التنمية الاقتصادية والاجتماعية.
 - نشر الوعي الصحي والتعليمي والثقافي والاجتماعي.
 - تقديم المساعدات للأسر المحتاجة.
 - تحسين ظروف المرأة.
 - المشاركة الاقتصادية الفاعلة.
 - المطالبة بالقضاء على جميع أشكال التمييز ضد المرأة.
- ٨ - **يستمد المجلس الأعلى للمرأة أهميته من خلال تبعيته لجلالة الملك حمد و رئاسته من قبل قرينته الشيخة سبيكة بنت إبراهيم آل خليفة.**
- ٩ - **ما اختصاصات المجلس الأعلى للمرأة ؟**
 - اقتراح السياسات العامة في مجال تنمية المرأة وتطويرها وتمكينها من أداء دورها.
- ١٠ - **يمارس المجلس الأعلى للمرأة عمله من خلال عدة لجان .. ما هي ؟**

لجان : التعليم ، التدريب ، السكان ، البيئة ، الثقافة ، الإعلام ...
- ١١ - **ما إنجازات المجلس الأعلى للمرأة ؟**
 - وضع خطة وطنية للنهوض بالمرأة في جميع المجالات.
 - تبني المجلس برنامج التمكين السياسي للمرأة تحت شعار " معا نبني الوطن " .
 - نظم عدة برامج ودورات لتحقيق أهدافه.
- ١٢ - **ماذا يقصد بالتمييز ضد المرأة ؟**

هو أي تفرقة أو استبعاد أو تقييد يتم على أساس الجنس.
- ١٤ - **عدد خمسة حقوق من اتفاقية القضاء على أشكال التمييز ضد المرأة أكد عليها دستور مملكة البحرين .**
 - منع جميع أشكال الاتجار بالمرأة.
 - مساواة المرأة للرجل في ميدان التعليم.

- مساواة المرأة للرجل في ميدان العمل.
- مساواة المرأة للرجل في الأنشطة الاقتصادية و الاجتماعية.
- مساواة مع الرجل أمام القانون.