

تم تحميل هذا الملف من موقع المناهج الإماراتية



* للحصول على أوراق عمل لجميع الصفوف وجميع المواد اضغط هنا

<https://almanahj.com/eg>

* للحصول على أوراق عمل لجميع مواد الصف السادس اضغط هنا

<https://almanahj.com/eg/6>

* للحصول على جميع أوراق الصف السادس في مادة اجتماعيات وجميع الفصول, اضغط هنا

<https://almanahj.com/eg/6social>

* للحصول على أوراق عمل لجميع مواد الصف السادس في مادة اجتماعيات الخاصة بـ الفصل الأول اضغط هنا

<https://almanahj.com/eg/6social1>

* لتحميل كتب جميع المواد في جميع الفصول للـ الصف السادس اضغط هنا

<https://almanahj.com/eg/grade6>

* لتحميل جميع ملفات المدرس محوود ناصف اضغط هنا

المراجعة النهائية لخرائط الصف السادس الابتدائي

(الفصل الدراسي الثاني)

خريطة رقم (١) : التسميات (جد ١)



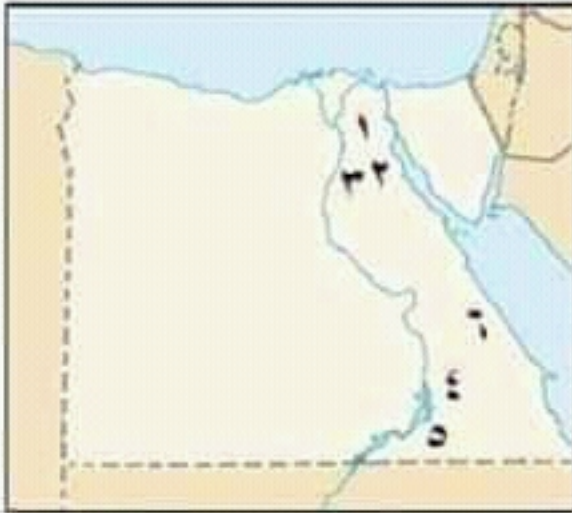
- ١ البحر الأحمر
- ٢ البحر الأحمر
- ٣ مدينة جدة
- ٤ مدينة القاهرة
- ٥ مدينة الإسكندرية
- ٦ مدينة القاهرة
- ٧ خليج السويس
- ٨ خليج عدن

خريطة رقم (٢) : التسميات (جد ٢)



- ١ البحر الأحمر
- ٢ قناة السويس
- ٣ قناة السويس
- ٤ بحيرة سد العريش (ناصر)
- ٥ قناة السويس
- ٦ شبه جزيرة سيناء
- ٧ الصحراء الشرقية
- ٨ الصحراء الغربية

خريطة رقم (5) : مظهر السطح في الصحراء الشرقية



- (١) هضبة الجلالة البحرية
- (٢) هضبة الجلالة القبلية
- (٣) هضبة المعازاة
- (٤) هضبة العبادة
- (٥) وادي العلاقي
- (٦) سلسلة جبال البحر الأحمر

خريطة رقم (٦) : مظهر السطح في شبه جزيرة سيناء



- (١) هضبة التيه
- (٢) جبل سانت كاترين
- (٣) جبل المقارة
- (٤) وادي العريش

خريطة رقم (١١) : مظاهر السطح في البيئة الساحلية



- ١) خليج السويس
- ٢) خليج العقبة
- ٣) خليج أسيوط
- ٤) خليج العرب
- ٥) رأس أرض الضبعة
- ٦) رأس أرض الحكمة
- ٧) رأس أرض عم الروم
- ٨) رأس أرض ياسين

مع أطيب الأمنيات بدوام النجام والتفوق

مع خباتي . . . مع الأستاذ محمد ناصف

خريطة رقم (٩) : توزيع البحيرات الشمالية



- (١) بحيرة البرديين
- (٢) بحيرة المنزلة
- (٣) بحيرة البرديين
- (٤) بحيرة الكبار
- (٥) بحيرة عربوط

خريطة رقم (١٠) : مدن ساحل البحر الأحمر



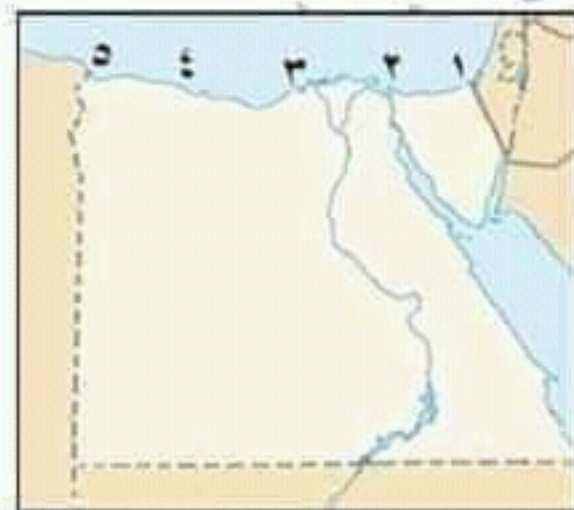
- (١) مدينة طابا
- (٢) مدينة شرم الشيخ
- (٣) مدينة السويس
- (٤) مدينة الغردقة
- (٥) مدينة حلايب

خريطة رقم (٧) : توزيع المعادن في البيئة الصحراوية



- (١) منطقة استخراج حديد الواحات البحرية
- (٢) منطقة استخراج فوسفات أبو قطور
- (٣) مناجم ذهب السكري
- (٤) منطقة استخراج منجنيز أم بجمه

خريطة رقم (٨) : مدن الساحل الشمالي



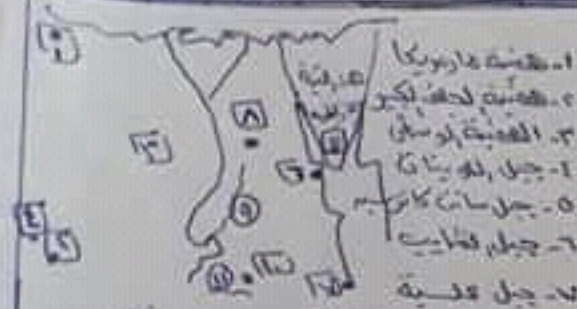
- (١) مدينة رفح
- (٢) مدينة بورسعيد
- (٣) مدينة الإسكندرية
- (٤) مدينة مرسى مطروح
- (٥) مدينة السلوم

- منطقة لاستخراج النضوج من بركة
- منطقة لاستخراج الحديد في الواحات المحورية
- منطقة لاستخراج الفحم من جبل المقارة
- منطقة لاستخراج الموسسات من هضبة أبو ططور بالواحات الداخلية
- منطقة لاستخراج الذهب من هضبة السكون في الواحات الشرقية

1. خليج الامير

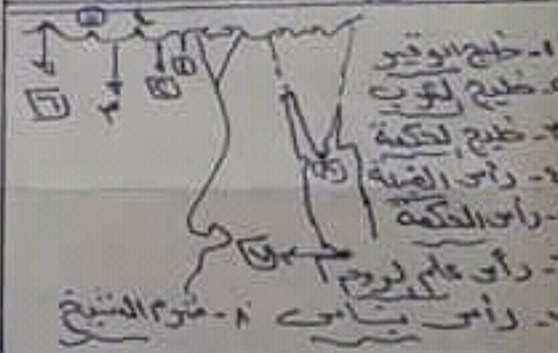


2. البحر المتوسط
3. البحر الاحمر الشرقية
4. البحر الاحمر الغربية
5. قناة السويس
6. دولة فلسطين
7. دولة ليبيا
8. دولة السودان




1. هضبة دارينكا
2. هضبة لدها لكر
3. الهضبة الوسطى
4. جبل بلوينا
5. جبل سانت كارم
6. جبل قطايب
7. جبل علبية
8. هضبة المقارة ويجري فيها
9. وادي قننا
10. هضبة القابدة ويجري فيها
11. وادي اللقاني

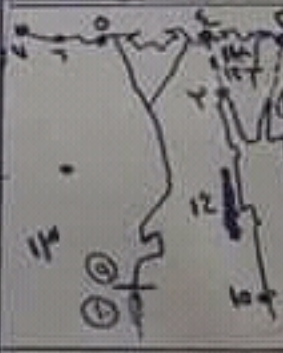
- 9. خليج السويس
- 10. هضبة القبة



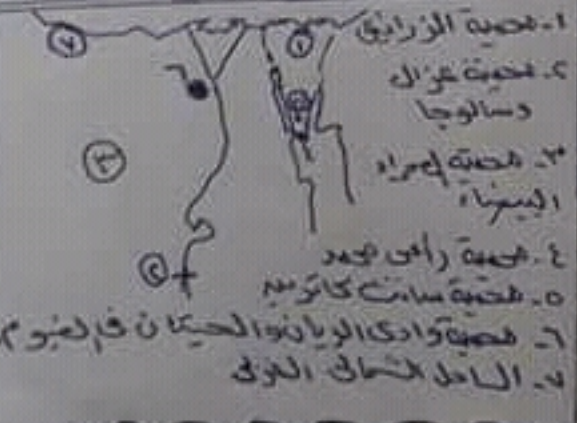
1. خليج تونس
2. خليج ليبيا
3. خليج لكتيك
4. رأس الفينة
5. رأس الحكمة
6. رأس عالم لروم
7. رأس بنات
8. حرم الشيخ



1. جبل المقارة
2. جبل الحدى
3. جبل الخلال
4. هضبة بلاد بديرية
5. هضبة بلاد البلية
6. خليج دسباط
7. خليج رشيد
8. وادي القارة
9. وادي قننا
10. وادي اللقاني



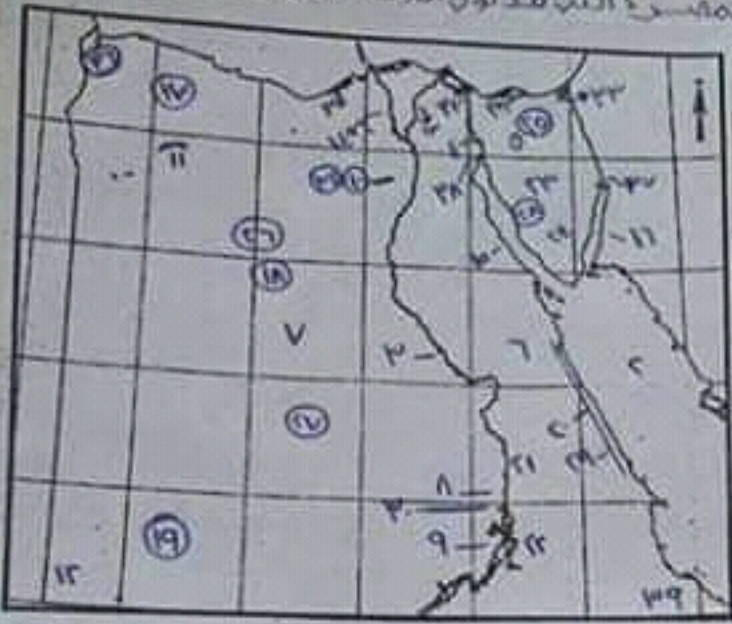
1. مدينة طابا
2. مدينة رفح
3. مدينة السويس
4. مدينة نور سعيد
5. مدينة المنصورة
6. مدينة طابا
7. مدينة طابا
8. مدينة طابا
9. المد اللقاني
10. بحيرة قارون
11. وادي الوادي
12. مد الواقعة
13. محافظة وادي الجديد
14. جبال البحر الاحمر
15. مدينة طابا



1. هضبة الزرايق
2. هضبة عزال
3. دسالوجا
4. هضبة امراء
5. البيناء
6. هضبة رائح محمد
7. هضبة وادي الريان والحيتان في الغيوم
8. الساطع الساطع القوي

خريطة المدن السادس

أماك خريطة صماء لمسيرة النهر فاول الأرقام الموقعة عليها:



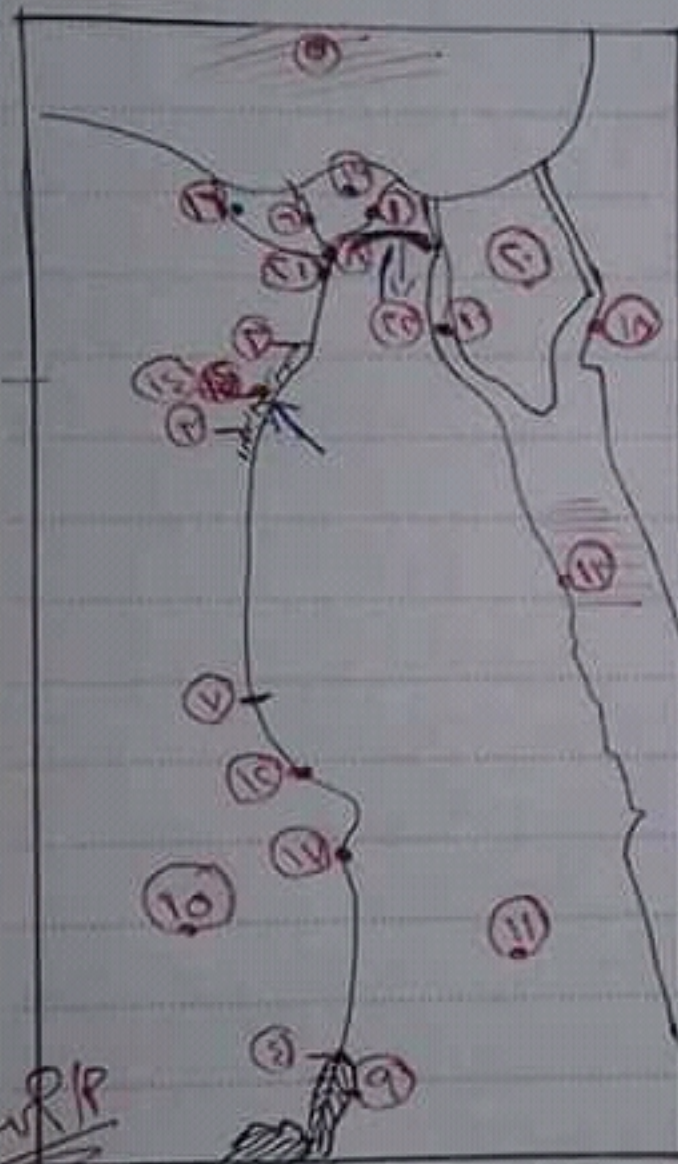
- 1- البحر المتوسط
- 2- البحر الأحمر
- 3- نهر النيل
- 4- قناة السويس
- 5- شبة جزيرة سيناء
- 6- الصحراء الشرقية
- 7- الصحراء الغربية
- 8- السد العالي
- 9- بحيرة ناصر
- 10- بحيرة قارون
- 11- منخفض القطارة
- 12- جبل الورديات

- 13- فرع دمياط
- 14- فرع رشيد
- 15- خليج السويس
- 16- خليج العقبة
- 17- هضبة ماره ريكا
- 18- الهضبة الوسطى
- 19- هضبة الحافز الكبير
- 20- سلسلة جبال جبال الجبال الصخرية
- 21- وادي جاف وادي العلاقي
- 22- أعلى قمة جبلية في مصر: جبل سانت كاترين
- 23- منطقة لإستخراج الحديد: الواحات البحرية
- 24- منطقة لإستخراج الفوسفات: أبو طرطور بالواحات الداخلة
- 25- منطقة لإستخراج المنجنيز: أم بجم
- 26- منطقة لإستخراج الذهب: مناجم السكري
- 27- محمية طبيعية: محمية سالودا ونزال بأسوان
- 28- محمية طبيعية: محمية وادي الريان بالقفيوم
- 29- محمية طبيعية: محمية الزرانيق بشمال سيناء
- 30- مدينة رفح
- 31- مدينة بورسعيد
- 32- مدينة الإسكندرية
- 33- مدينة طابا
- 34- مدينة حلوان
- 35- مدينة السلوم
- 36- مدينة السويس

Mr. Assam
fatrag

خريطة شاملة خرائط المنهج كله

Mr/Ahmed Saleh



- 1 فرع دمياط
- 2 منخفض الفيوم
- 3 ترعة الإبراهيمية
- 4 السد العالي
- 5 البحر المتوسط
- 6 فرع رشيد
- 7 قناة أسيوط
- 8 مدينة القاهرة
- 9 جزيرة ناصر
- 10 خليج السويس
- 11 الصحراء الشرقية
- 12 قناة نجع حمادى
- 13 البحر الأحمر
- 14 نهر النيل
- 15 الصحراء الغربية
- 16 ترعة غرب النوبارية
- 17 قناة إسنا
- 18 خليج العقبة
- 19 ترعة الإسماعيلية
- 20 شبه جزيرة سيناء
- 21 القناة الحيرية

19 منطقة زراعية الدلتا

20 شبه جزيرة سيناء

21 ترعة الإسماعيلية