

تم تحميل هذا الملف من موقع المناهج العُمانية



* للحصول على أوراق عمل لجميع الصفوف وجميع المواد اضغط هنا

<https://almanahj.com/om>

* للحصول على أوراق عمل لجميع مواد الصف الحادي عشر اضغط هنا

<https://almanahj.com/om/11>

* للحصول على جميع أوراق الصف الحادي عشر في مادة اجتماعيات ولجميع الفصول, اضغط هنا

<https://almanahj.com/om/11social>

* للحصول على أوراق عمل لجميع مواد الصف الحادي عشر في مادة اجتماعيات الخاصة بـ الفصل الأول اضغط هنا

<https://almanahj.com/om/11social1>

* لتحميل كتب جميع المواد في جميع الفصول للـ الصف الحادي عشر اضغط هنا

<https://almanahj.com/om/grade11>

* لتحميل جميع ملفات المدرس علي بن محمد الحسان اضغط هنا

للتحدث إلى بوت على تلغرام: اضغط هنا

https://t.me/omcourse_bot

وقل رب زدني علما

الدراسات الاجتماعية
الصف الحادي عشر

2019 / 2020

الفصل الدراسي الأول

الوحدة الأولى

" درس : عمان الموقع ومظاهر السطح "

(أسئلة)

إعداد :

علي بن محمد الحسان

للتواصل :

99493923
Ali 47536@moe.om

درس (عمان الموقع ومظاهر السطح)

السؤال الأول : ضع علامة (✓) أو (X) أمام العبارة الصحيحة مع تصحيح ماتحته خط إذا كانت العبارة خطأ

- ١- () تشرف الأجزاء الغربية لسلطنة عمان على أراضي صحراوية رطبة .
- ٢- () تمتلك سلطنة عمان سواحل طويلة أثرت في حياة العمانيين منذ القدم .
- ٣- () تشرف سلطنة عمان على سواحل مغلقة ساعدت على تطوير الأنظمة الملاحية البحرية .
- ٤- () تعد الأراضي العمانية متحفا جيولوجيا رانعا لايتوفر في كثير من دول العالم .
- ٥- () يواجه نشاط الزراعة في سهل الباطنة مشكلة تملح المياه السطحية .
- ٦- () تنتشر الكثبان الرملية في صحراء الحقف بمحافظة الوسطى بسلطنة عمان .
- ٧- () تتميز الأخوار المؤقتة بقلّة ملوحة المياه ونمو أشجار المانجروف " القرم " .
- ٨- () أكبر الجزر مساحة في سلطنة عمان هي جزيرة الحلايبات .
- ٩- () توجد أعلى قمة جبل في عمان في الحجر الغربي وهي قمة جبل شمس .
- ١٠- () تعتبر حديقة الصخور في ولاية الدقم بمحافظة الوسطى من أبرز المعالم السياحية الطبيعية في عمان .

السؤال الثاني : أكمل مايلي بكلمات مناسبة من عندك :

- ١- تقع سلطنة عمان في النصف الشمالي من الكرة الأرضية حيث يمر بها مدار
- ٢- نظرا لموقع سلطنة عمان على مضيق فقد كسبها أهمية كبيرة للتجارة الدولية .
- ٣- امتدت الإمبراطورية العمانية من سواحل شمالا وحتى سواحل جنوبا .
- ٤- منذ نحو ٨٠٠ مليون سنة أسهمت العوامل (الداخلية) والعوامل (الخارجية) في تشكيل الأراضي العمانية
- ٥- تمتد سلاسل جبال حجر عمان من رأس مسندم في إلى رأس الحد في
- ٦- من أشهر السهول الساحلية في سلطنة عمان سهل وسهل
- ٧- من الكثبان الرملية في محافظة جنوب الشرقية رمال الشرقية ورمال
- ٨- توجد في عمان عدة أنواع من السبخات أهمها السبخات والسبخات
- ٩- يوجد في سلطنة عمان نوعين من الأخوار هما الأخوار والأخوار " الموسمية " .
- ١٠- من الأخوار الدائمة في سلطنة عمان خور شم في محافظة وخور المغسيل في محافظة

السؤال الثالث : ضع دائرة حول الإجابة الصحيحة من بين البدائل المعطاه :

- ١- تقع سلطنة عمان جغرافيا في أقصى الجنوب لشبه الجزيرة العربية .
(الشمالي - الشرقي - الغربي)
- ٢- يصل طول السواحل العمانية حوالى
(٣١٦٥ كم - ٣٢٦٥ كم - ٣٣٦٥ كم)
- ٣- قامت سلطنة عمان معرضا منذ عام ٢٠١٠ يهدف لتعزيز قيم التسامح الدينى كان بعنوان
(رسالة السلام من عمان - رسالة الإسلام من عمان - رسالة التسامح من عمان)
- ٤- يعد صخر أكبر مجموعة قاع محيطى في العالم تظهر على السطح
(أفوليت سمائل - أكبوليت سمائل - أميوليت سمائل)
- ٥- تشغل السلاسل الجبلية حوالى من مساحة السلطنة .
(١٥% - ٢٥% - ٣٥%)
- ٦- تعتبر سبخة أكبر السبخات في شبه الجزيرة العربية .
(ام الزميم - ام الكميم - أم السميم)
- ٧- تأتي محافظة في المرتبة الأولى على مستوى السلطنة من حيث عدد الكهوف
(مسقط - ظفار - مسندم)
- ٨- يبلغ عدد جزر سلطنة عمان حوالى ... جزيرة .
(٢٩٣ - ٣٩٣ - ٤٩٣)
- ٩- من أبرز الكهوف في سلطنة عمان كهف الهوته في محافظة الداخلية وكهف المرنييف في محافظة
(مسندم - مسقط - ظفار)
- ١٠- محمية طبيعية تضم مجموعة من النباتات النادرة مثل نباط المشط الظفاري والحيوانات المعرضة للانقراض مثل النمر العربي هي
(محمية جبل العوابي - محمية جبل سمحان - محمية جبل القرا)

السؤال الرابع : علل " أذكر السبب " :س ١ : تطوير الأنظمة الملاحية البحرية والخبرات لدى العمانيين منذ القدم

ج ١ :

س ٢ : تعتبر عمان بيئة مناسبة لدراسة العمليات الجيولوجية التي تسهم في تشكيل سطح الأرض .

ج ٢ :

س ٣ : تشتهر سلطنة عمان بالسياحة الجيولوجية في الكثير من مناطقها .

ج ٣ :

س ٤ : يتميز سهل صلالة بطقسه المعتدل في فصل الصيف .

ج ٤ :

السؤال الخامس : ضع المصطلح المناسب من بين القوسين أمام العبارة الدالة عليه فيما يلي :

(السبخات - الواحات الداخلية - الكهف - السهول الساحلية - الأخوار)

المصطلح	تعريفه
	عبارة عن إرسابات خصبة تكونت بفعل التعرية المائية أو التعرية الريحية
	عبارة عن إرسابات فيضية كونتها الأودية المنحدرة باتجاه بحر عمان وبحر العرب
	عبارة عن أراضي ملحية منخفضة المنسوب يغطي سطحها رواسب رملية طينية ناعمة وترسبات ملحية
	عبارة عن خلجان مائية صغيرة متصلة عادة بمياه البحر
	عبارة عن فتحة طبيعية في الصخر يتكون نتيجة الإذابة في الصخور الجيرية بفعل الأمطار أو بواسطة التعرية البحرية

السؤال السادس : ضع بين القوسين المصطلح الدال على العبارات التالية :

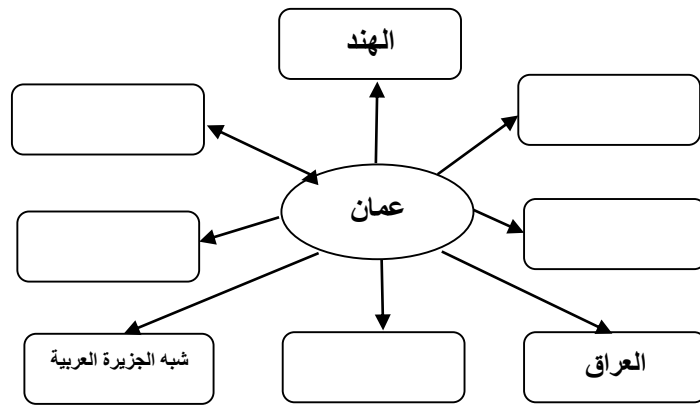
١- () مصطلح أطلقه العمانيون على الواحات الجبلية التي تم إنشاؤها على المصاطب الصخرية بالقرب من العيون المائية .

٢- () هي الأراضي المرتفعة عن مستوى سطح البحر التي تكونت نتيجة تفاوت عمليات التعرية .

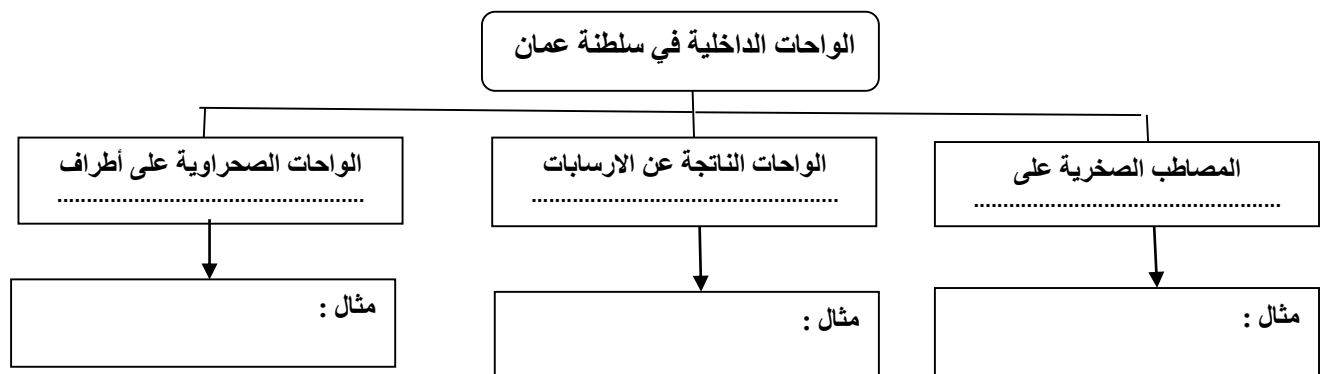
السؤال السابع : أكمل الجدول التالي بعمل مقارنة بين سهل الباطنة وسهل صلالة :

سهل صلالة	سهل الباطنة	مجال المقارنة
من المنطقة المحصورة بين بحر العرب و.....	من رأس الحمراء في محافظة مسقط وحتى	امتداده
كم	حوالي ٢٣٧ كم	طوله
		أهم مميزاته
١- ٢-	١- ٢-	أهم المدن به


السؤال الثامن : أكمل الجدول التالي بأسماء الأقاليم التي كانت لها علاقة بسلطنة عمان



السؤال التاسع : أكمل الجدول التالي بأمنلة من الواحات الداخلية في سلطنة عمان



السؤال العاشر : ماذا تمثل لك الصور التالية :



السؤال الحادي عشر : تحدث بإيجاز عن كل من :١- سبخة أم السميم :

.....

.....

.....

٢- خور شم :

.....

.....

.....

السؤال الثاني عشر : أجب عن الأسئلة التالية :

س ١ : " كان للموقع الجغرافي لسلطنة عمان أهمية حضارية وإقتصادية منذ القدم " أذكر ثلاث منها ؟

ج ١ : -

-

-

س ٢ : ما هي العوامل الطبيعية التي ساهمت في جعل السواحل العمانية دور في التجارة والملاحة في المحيط الهندي منذ القدم؟

ج ٢ : -

.....

س ٣ : ما هي الأقاليم القديمة التي كانت لها علاقات تجارية لعمان ؟

ج ٣ :

.....

س ٤ : " كان لطول السواحل العمانية واشرافها على بحار مفتوحة دور كبير للعمانيين " وضح ذلك ؟

ج ٤ :

.....

.....

س ٥ : " التنوع الجيولوجي في عمان والتمثل في تنوع الصخور واختلاف تركيبها أكسبها العديد من المميزات " أذكرها ؟

ج ٥ :

.....

.....

س٦ : " تزخر السلطنة بتنوع مواردها الطبيعية " أذكر أهم ثلاث مصادر للموارد الطبيعية ؟ مع ذكر أمثلة عليها ؟

ج٦ :
.....
.....
.....

س٧ : " توجد ثمان مظاهر السطح في سلطنة عمان " أذكرها ؟

ج٧ :
.....
.....
.....

س٨ : " تتكون سلسلة جبال ظفار من ثلاث كتل " أذكرها ؟

ج٨ :
.....

س٩ : تنتشر الكهوف في سلطنة عمان وتتميز بعدة مميزات أذكرها ؟

ج٩ :
.....

س١٠ : فيم كانت تستخدم الكهوف عند السكان في المناطق الجبلية ؟

ج١٠ :
.....