

شكراً لتحميلك هذا الملف من موقع المناهج العمانية



أوراق عمل اكمال الجدول بالمعلومات وفق الصورة التوضيحية

[موقع المناهج](#) ← [المناهج العمانية](#) ← [الصف الثاني عشر](#) ← [جغرافيا](#) ← [الفصل الأول](#) ← [الملف](#)

تاريخ نشر الملف على موقع المناهج: 2023-10-21 06:38:13 | اسم المدرس: خميس الحوسني

التواصل الاجتماعي بحسب الصف الثاني عشر



روابط مواد الصف الثاني عشر على تلغرام

[الرياضيات](#)

[اللغة الانجليزية](#)

[اللغة العربية](#)

[التربية الاسلامية](#)

المزيد من الملفات بحسب الصف الثاني عشر والمادة جغرافيا في الفصل الأول

[ملخص الوحدة الثانية إنتاج الخرائط واستخداماتها](#)

1

[ملخص الوحدة الأولى تطور الجغرافيا والخرائط](#)

2

[تقرير نظام الإحداثيات الجغرافية](#)

3


[أوراق عمل في الوحدة الثانية](#)

4

[ملخص الوحدة الثانية مع التمارين](#)


5

١- من خلال الصورة التوضيحية قم بأكمل الجدول بالمعلومات المناسبة والمرتبطة بالصورة التوضيحية .

الصورة التوضيحية	المعلومات	المعايير
		الإسهامات الجغرافية
		المادة المصنوعة منها الخريطة
		الهدف من رسم الخريطة
		أسم الحضارة والدولة الحالية

٢- من خلال الصورة التوضيحية قم بأكمل الجدول بالمعلومات المناسبة والمرتبطة بالصورة التوضيحية .

الصورة التوضيحية	المعلومات	المعايير
		الإسهامات الجغرافية
		المادة المصنوعة منها الخريطة
		الهدف من رسم الخريطة
		أسم الحضارة والدولة الحالية

الصورة التوضيحية	المعلومات	المعايير
		الاسم
		كتابة
		أصله
		فترة حياته

دع أنجازتك تتحدث بالنيابة
عنك....وتحلى بالصمت
في زمن الثرثرة


مهم جدا
س/ دلل :- عرفت الشعوب الخرائط منذ القدم .
س/ علل:- لا يوجد تعريف موحد للجغرافيا من قبل العلماء .

إعداد الاستاذ
ناصر خميس الحوسني

أسم الطالب:-.....
الصف:-.....


أنشطة الجغرافيا
والتقنيات الحديثة

٢- من خلال الصورة التوضيحية قم بأكمل الجدول بالمعلومات المناسبة والمرتبطة بالصورة التوضيحية .

الصورة التوضيحية	المعلومات	المعايير
		الإسهامات الجغرافية
		المادة المصنوعة منها الخريطة
		الهدف من رسم الخريطة
		أسم الحضارة والدولة الحالية

٢- من خلال الصورة التوضيحية قم بأكمل الجدول بالمعلومات المناسبة والمرتبطة بالصورة التوضيحية .

الصورة التوضيحية	المعلومات	المعايير
		الإسهامات الجغرافية
		المادة المصنوعة منها الخريطة
		الهدف من رسم الخريطة
		أسم الحضارة والدولة الحالية

الصورة التوضيحية	المعلومات	المعايير
		الاسم
		كتابة
		أصله
		فترة حياته

دع أنجازتك تتحدث بالنيابة
عك....وتحلى بالصمت
في زمن التثرثرة

مهم جدا
س/ دلل :- عرفت الشعوب الخرائط منذ القدم .
س/ علل:- لا يوجد تعريف موحد للجغرافيا من قبل العلماء .