

تم تحميل هذا الملف من موقع المناهج العمانية



النشرة التوجيهية لمادة الدراسات الإجتماعية للصفوف من الخامس حتى الثاني عشر

[موقع المناهج](#) ← [المناهج العمانية](#) ← [ملفات مدرسية](#) ← [المناهج](#) ← [الفصل الأول](#) ← [الملف](#)

تاريخ إضافة الملف على موقع المناهج: 2024-09-16 18:07:36

التواصل الاجتماعي بحسب ملفات مدرسية



اضغط هنا للحصول على جميع روابط "ملفات مدرسية"

المزيد من الملفات بحسب ملفات مدرسية والمادة المناهج في الفصل الأول



النشرة التوجيهية للمادة لجميع الصفوف	1
دليل طبعات الكتب المدرسية وأدلة المعلم 2024	2
الخطة الدراسية للمدارس الحكومية للعام الدراسي 2024-2025	3
وثيقة تقويم تعلم التلاميذ في مواد المجال الثاني للصفوف من الأول إلى الرابع	4
الوثيقة العامة للتقويم 2021	5

الدراسات الاجتماعية

للصفوف (5-12)

النشرة التوجيهية

للعام الدراسي ٢٠٢٤/٢٠٢٥ م



الصفحة	الموضوع
4	المقدمة.
5	إرشادات عامة.
	القسم الأول/ الحلقة الثانية (5 - 10).
8	أولاً: أبرز مستجدات
8	ثانياً: دليل طبعات الكتب الدراسية.
9	ثالثاً: عدد الحصص الأسبوعية.
10	رابعاً: قائمة الوسائل التعليمية.
11	خامساً: خطة المقترحة توزيع لمدارس ذات الفترة الواحدة والمدارس ذات الفترتين.
32	سادساً: تصويبات على الكتب الدراسية للحلقة الثانية.
	القسم الثاني/ التعليم ما بعد الأساسي (11-12)
43	أولاً: أبرز مستجدات.
43	ثانياً: دليل طبعات الكتب الدراسية.
44	ثالثاً: عدد الحصص الأسبوعية.
45	رابعاً: قائمة الوسائل التعليمية.
45	خامساً: خطة توزيع لمدارس ذات الفترة الواحدة ومدارس الفترتين.
68	سادساً: تصويبات على الكتب الدراسية.
	الملاحق والمراجع
77	الملحق (1) مشروع رسالة الإسلام من عُمان.
78	الملحق (2) مواقع إلكترونية تخدم مادة الدراسات الاجتماعية.
81	الملحق (3) .

الصفحة	الموضوع
84	الملحق (4) .
85	الملحق (5) خطوات تحميل البيانات المكانية.
86	الملحق (6) تطبيقات برنامج Google Earth في الدراسات الاجتماعية.
	الملحق (7) الدليل الاسترشادي للتعامل مع برنامج MapWindow.

الحمد لله رب العالمين والصلاة والسلام على أشرف المرسلين سيدنا محمد وعلى آله وصحبه أجمعين ... وبعد،،،

يأتي إصدار النشرات التوجيهية للمواد الدراسية بهدف توضيح أبرز مستجدات المواد الدراسية وبعض الجوانب التي ينبغي مراعاتها في أثناء تدريس المادة، وتحتوي النشرة التوجيهية على:

- إرشادات عامة.
- الكتب الدراسية المعتمدة وعدد الحصص الدراسية الأسبوعية.
- توزيع مقترح لخطة تدريس المنهج.
- التصويبات (الأخطاء المطبعية والإملائية والعلمية).
- الملاحق ذات العلاقة بالمادة.

ونؤكد على أهمية الاطلاع على جميع محتويات هذه النشرة، آمليين أن تكون مرجعا مفيدا للمعلمين والمشرفين.

سائلين العلي القدير أن يوفق الجميع لما فيه مصلحة أبنائنا الطلبة.

المديرية العامة لتطوير المناهج

تهدف هذه النشرة إلى توضيح آخر مستجدات المادة انسجاماً مع الخطة الدراسية للعام الدراسي (٢٠٢٤/٢٠٢٥م)، وما يتطلب ذلك من إحداه توازن بين الوحدات الدراسية في كل كتاب وعدد الحصص المقررة لها، وبناء عليه فإننا نضع بين أيدي زملائنا المعلمين الإرشادات الآتية:

١. العودة إلى دليل المعلم الذي وضع لمساعدة المعلم وإرشاده في تدريس الكتاب، حيث جاء شاملاً لمنطلقات المنهاج ومركزاته وأهدافه وكل ما يتعلق بطرق وأساليب التدريس وما تتضمنه كل وحدة من المفاهيم والمصطلحات والتعميمات، والمهارات، والقيم، والاتجاهات.

٢. تصويب الأخطاء الإملائية والمطبعية وفق ما جاء في النشرة.

٣. اتباع أساليب وطرائق التدريس المتنوعة، بما يتلاءم ومتطلبات تنفيذ المنهاج.

٤. العمل وفق نظام التقويم التربوي القائم على التشخيص والعلاج المستمر، وجعل عملية التقويم نشاطاً تعليمياً وليس مجرد أداة لقياس التحصيل.

٥. العمل على وضع الخطط العلاجية والتعزيزية للطلبة وبمشاركة الإدارة المدرسية وأولياء الأمور.

٦. تطبيق الأنشطة التعليمية الصفية وغير الصفية المصاحبة للمواد الدراسية، والتي تشكل جزءاً أساسياً من المادة التعليمية، ونظراً لأهمية الأنشطة في كتب الدراسات الاجتماعية، وضرورة الاهتمام بها في الخطة الدراسية الجديدة، فإننا سنتناولها بشيء من التفصيل، على النحو الآتي:

أ- تتضمن كتب الدراسات الاجتماعية العديد من الأنشطة الصفية وغير الصفية، والأشكال المتنوعة لها ومدى ارتباطها بخصوصية المادة وتحقيقها للأهداف التي وضعت من أجلها، مع الحرص على تمكين المتعلمين من تصميم برامج لهذه الأنشطة تتوافق والخصائص الثقافية والاجتماعية التي تتميز بها سلطنة عُمان.

ب- أهمية الأنشطة المصاحبة للمنهاج، من خلال تصميمها لتكون قصيرة ومتنوعة ومتغيرة، وذلك لعدم مقدرة الطلبة على التركيز لساعات طويلة دون فترة راحة أو لعب، ويضم المنهاج في طياته العديد من المشاريع والأنشطة المتنوعة التي تنمي الإبداع وتتماشى والمرحلة العمرية للطلاب، وتتلاءم في الوقت نفسه مع جميع القدرات التعليمية.

- وحتى يمتلك المعلم مهارة تنفيذ الأنشطة في كتب الدراسات الاجتماعية، فإننا نقترح ما يأتي:
- الاهتمام بتنفيذ الأنشطة الواردة في كل درس حسب الوقت المتاح وبما يحقق الأهداف الموضوعية في الخطة، والحرص على التوازن بين المادة العلمية للكتاب وما تتضمنه من أنشطة.
 - العمل على وضع الأنشطة الإثرائية التي يجد المعلم أنها تحقق أهدافه، وأن يعمل على تطويرها، بحيث يمكن اعتبارها أحيانا أنشطة بديلة لما هو وارد في الدرس.
 - ترك الحرية للطالب في اختيار الأنشطة غير الصفية والتي تتوافق مع ميوله ورغباته.
 - تنويع المثبرات التعليمية وتجديدها بما يسهم في تعزيز حب الطالب للمادة وتوظيف خبرات تعلمها في حل المشكلات واكتساب مهارات التفكير العليا.
 - التأكيد على أهمية الأنشطة لبناء الأفكار الإبداعية وتعزيزها.
 - التأكيد على تمكن الطالب من مهارة تصميم النماذج، وتحليل النصوص، والصور، والرسومات.
 - التأكيد على الأنشطة التي تكسب الطالب مهارات علمية وبحثية كالملاحظة والتصنيف والقياس وجمع البيانات وتفسيرها، وصياغة الفرضيات، وتحديد المتغيرات، وضبطها.
- أما فيما يتعلق بألية تنفيذ الأنشطة في كتب الدراسات الاجتماعية، فنقترح ما يأتي:
- (أ) أن تُنفَّذ الأنشطة في إطار الموقف التعليمي، والأنشطة غير الصفية تُنفَّذ من خلال أنشطة المادة والإذاعة المدرسية واللوحات الجدارية ومجلات الحائط.
- (ب) يمكن تنفيذ الأنشطة من خلال الورش التعليمية والمهام الجماعية والفردية وأوراق العمل والبحوث والأنشطة اليدوية والمبادرات الفردية.
- (ج) استخدام إستراتيجيات وأساليب وطرائق التدريس الحديثة، مثل: التعلم التعاوني، والدراسة الميدانية، والمحاكاة والحوار والمناقشة، والعصف الذهني والاكتشاف

القسم الأول:
الحلقة الثانية (٥ - ١٠)

أولاً: أبرز مستجدات

- أهم مستجدات تدريس مادة الدراسات الاجتماعية ما يأتي:
 - إعادة طباعة كتاب الصف الخامس مع إدخال التعديلات على بعض الدروس وفق الخطة الدراسية الجديدة، وملاحظات الحقل التربوي بعد تطبيق المنهج في العام الدراسي ٢٠٢٣م/٢٠٢٤م.
 - صدور كتاب الصف السادس وفق وثيقة معايير مادة الدراسات الاجتماعية.
 - تقليص عدد الحصص الأسبوعية في الصف التاسع والصف العاشر، وهي كالاتي:
 - * عدد الحصص الأسبوعية للصف التاسع للمدارس ذات الفترة الواحدة والفترتين حصتان أسبوعياً.
 - * عدد الحصص الأسبوعية للصف العاشر للمدارس ذات الفترة الواحدة والفترتين حصتان أسبوعياً.
 - تم حذف بعض الدروس من مناهج الصف التاسع والعاشر لتتلاءم مع زمن التعلم المتاح. (يمكن متابعة الدروس المحذوفة من خلال البند الخامس في هذه الوثيقة).

ثانياً: دليل طبعات الكتب الدراسية:

الرجوع إلى دليل الطبعات للكتب الدراسية وأدلة المعلمين للعام الدراسي 2024-2025 م في البوابة التعليمية.

ثالثاً: عدد الحصص الأسبوعية

الطبعة المعتمدة	الفصل الدراسي	اسم الكتاب
	الأول	كتاب الدراسات الاجتماعية للصف الخامس
	الثاني	
	الأول + الثاني	دليل المعلم لمادة الدراسات الاجتماعية للصف الخامس
	الأول	كتاب الدراسات الاجتماعية للصف السادس
	الثاني	
	الأول + الثاني	دليل المعلم لمادة الدراسات الاجتماعية للصف السادس
	الأول	كتاب الدراسات الاجتماعية للصف السابع
	الثاني	
	الأول + الثاني	دليل المعلم لمادة الدراسات الاجتماعية للصف السابع
	الأول	كتاب الدراسات الاجتماعية للصف الثامن
	الثاني	
	الأول + الثاني	دليل المعلم لمادة الدراسات الاجتماعية للصف الثامن
	الأول	كتاب الدراسات الاجتماعية للصف الثامن
	الثاني	
	الأول + الثاني	دليل المعلم لمادة الدراسات الاجتماعية للصف الثامن
	الأول	كتاب الدراسات الاجتماعية للصف التاسع
	الثاني	
	الأول + الثاني	دليل المعلم لمادة الدراسات الاجتماعية للصف التاسع
	الأول	كتاب الدراسات الاجتماعية للصف العاشر
	الثاني	
	الأول + الثاني	دليل المعلم لمادة الدراسات الاجتماعية للصف العاشر

رابعًا: قائمة الوسائل التعليمية

عنوان الكتاب	عدد الحصص الدراسية المقررة		الصف
	ذات الفترتين	أساسي	
مادة الدراسات الاجتماعية.	٣	٤	الخامس
مادة الدراسات الاجتماعية.	٣	٤	السادس
مادة الدراسات الاجتماعية.	٣	٤	السابع
مادة الدراسات الاجتماعية.	٣	٤	الثامن
مادة الدراسات الاجتماعية.	٢	٢	التاسع
مادة الدراسات الاجتماعية.	٢	٢	العاشر

خامساً: خطة المقترحة توزيع لمدارس ذات الفترة الواحدة والمدارس ذات الفترتين

توزيع مقترح لخطة تدريس منهج الصف الخامس:

الصف	الفصل الدراسي	الشهر	التاريخ	الأسبوع	عنوان الوحدة	الدروس	عدد حصص الفترة الواحدة	عدد حصص الفترتين			
الخامس	الأول	سبتمبر	1-5/9	الأول	الوحدة الأولى: علم الخرائط: التطور التاريخي وإحداثيات الموقع.	تطور علم الخرائط.	12	9			
			8-12/9	الثاني							
			16-19/9	الثالث							
			22-26/9	الرابع							
			29/9 10/3	الخامس							
			6-10/10	الأول							
		أكتوبر	10/13-17	الثاني	الموقع الفلكي.	12	9				
			10/20-24	الثالث							
			10/27-31	الرابع							
			نوفمبر	3-7/11				الأول	شبه الجزيرة العربية قبل الإسلام.	8	6
				10-14/11				الثاني			
				17-21/11				الثالث			
24-28/11	الرابع										
نوفمبر	شبه الجزيرة العربية قبل الإسلام.	عُمان قبل الإسلام.	8	6							

الصف	الفصل الدراسي	الشهر	التاريخ	الأسبوع	عنوان الوحدة	الدروس	عدد حصص الفترة الواحدة	عدد حصص الفترتين
الخامس	الأول	نوفمبر	1-5/12	الأول	الوحدة الثانية: شبه الجزيرة العربية وعمان قبل الإسلام.	ملاحم من حياة العُمانيين قبل الإسلام.	8	6
			8-12/12	الثاني				
			15-19/12	الثالث	الوحدة الثالثة: وطني عُمان... انتفاء وولاء.	الانتماء والولاء للوطن.. المفهوم والأهمية.	8	6
		22-26/12	الرابع					
		29/12-2/1	الخامس	مظاهر الانتماء والولاء للوطن.	8	6		
		5-9/1	الأول					
12-16/1	الثاني	يناير	مراجعة عامة	4	3			
إجمالي عدد الحصص								60

الصف	الفصل الدراسي	الشهر	التاريخ	الأسبوع	عنوان الوحدة	الدروس	عدد حصص الفترة الواحدة	عدد حصص الفترتين
الخامس	الثاني	فبراير	16-20/2	الثالث	كوكب الأرض.. الأغلفة والموارد الطبيعية.	أغلفة كوكب الأرض.. المفهوم والمكونات.	8	6
			24-27/2	الرابع		8	6	
		مارس	2-6/3	الأول		8	6	
			9-13/3	الثاني		8	6	
			16-20/3	الثالث		8	6	
			23-27/3	الرابع		8	6	
		أبريل	30/3-3/4	الأول		8	6	
			6-10/4	الثاني		8	6	
			13-17/4	الثالث		8	6	
			20-24/4	الرابع		8	6	
		مايو	27/4-1/5	الخامس		8	6	
			4-8/5	الأول		8	6	

عدد حصص الفترتين	عدد حصص الفترة الواحدة	الدروس	عنوان الوحدة	الأسبوع	التاريخ	الشهر	الفصل الدراسي	الصف
6	8	حقوق المواطن وواجباته	وطني عمان.. الحقوق والواجبات.	الثاني	11-15/5	مايو	الثاني	الخامس
				الثالث	18-22/5			
6	8	حقوق المواطن.. المؤسسات الوطنية والاتفاقيات الدولية.		الرابع	25-29/5	يونيو		
				الأول	1-5/6			
3	4	مراجعة عامة وتحسباً للظروف الاستثنائية.	الثاني	8-12/6				
51	68	إجمالي عدد الحصص						

توزيع مقترح لخطة تدريس منهج الصف السادس

عدد حصص الفترتين	عدد حصص الفترة الواحدة	الدروس	عنوان الوحدة	الأسبوع	التاريخ	الشهر	الفصل الدراسي	الصف
9	12	رموز الخريطة.	الوحدة الأولى:	الأول	1-5/9	سبتمبر	الأول	السادس
				الثاني	8-12/9			
				الثالث	16-19/9			
6	8	الأسماء الجغرافية على الخريطة.	الخريطة... الرموز والأسماء الجغرافية.	الرابع	22-26/9	أكتوبر		
				الخامس	29/9-3/10			
6	8	تطور الدولة في عصر الخلافة الراشدة	الوحدة الثانية:	الأول	6-10/10	أكتوبر		
				الثاني	10/13-17			
6	8	علاقة عُمان بالخلافة الراشدة	عُمان في عصر الخلفاء الراشدين.	الثالث	10/20-24			
				الرابع	10/27-31			
6	8	منجزات عُمانية في عصر الخلافة الراشدة		الأول	3-7/11	نوفمبر		
				الثاني	10-14/11			

عدد حصص الفترتين	عدد حصص الفترة الواحدة	الدروس	عنوان الوحدة	الأسبوع	التاريخ	الشهر	الفصل الدراسي	الصف
6	8	مقومات الاقتصاد العُماني.		الثالث	17-21/11	نوفمبر		
				الرابع	24-28/11			
9	12	قطاعات الاقتصاد العُماني	الوحدة الثالثة: الاقتصاد العُماني.. مقومات متنوعة وقطاعات واعدة.	الأول	1-5/12	ديسمبر	الأول	السادس
				الثاني	8-12/12			
				الثالث	15-19/12			
				الرابع	22-26/12			
9	12	مشاريع اقتصادية عُمانية واعدة.		الخامس	29/12-2/1			
				الأول	5-9/1			
3	4	مراجعة عامة		الثاني	12-16/1	يناير		
60	80	إجمالي عدد الحصص						

***ملحوظة:**

لم يتم اعتماد كتاب الدراسات الاجتماعية للفصل الدراسي الثاني حتى تاريخ صدور هذه النشرة.

توزيع مقترح لخطة تدريس منهج الصف السابع:

الصف	الفصل الدراسي	الشهر	التاريخ	الأسبوع	عنوان الوحدة	الدروس	عدد حصص الفترة الواحدة	عدد حصص الفترتين	
السابع	الأول	سبتمبر	1-5/9	الأول	الوحدة الأولى: الحضارات القديمة في عُمان وشبه الجزيرة العربية.	نشأة الحضارات القديمة في الوطن العربي.	8	6	
			8-12/9	الثاني					
			16-19/9	الثالث					
			22-26/9	الرابع					
			29/9-3/10	الخامس					
			6-10/10	الأول					
		أكتوبر	10/13-17	الثاني	الوحدة الثانية: جغرافية السكان.	مفهوم جغرافية السكان.	8	6	
			10/20-24	الثالث					
			10/27-31	الرابع					
			نوفمبر	3-7/11		الأول	مفهوم بنية السكان.	8	6

عدد حصص الفترة الواحدة	عدد حصص الفترة الواحدة	الدروس	عنوان الوحدة	الأسبوع	التاريخ	الشهر	الفصل الدراسي	الصف	
6	8	النمو السكاني.	الوحدة الثانية: جغرافية السكان.	الثاني	10-14/11	نوفمبر	الأول	السابع	
				الثالث	17-21/11				
				الرابع	24-28/11				
				الأول	1-5/12				
3	4	الكثافة السكانية.							
3	4	المشكلة السكانية.							
3	4	الدخل وترشيد الاستهلاك.	الوحدة الثالثة:	الثاني	8-12/12				
3	4	صحة الفرد.	مفاهيم في التربية السكانية.	الثالث	15-19/12	ديسمبر			
3	4	الممتلكات العامة.		الرابع	22-26/12				
3	4	التوعية والسلامة المرورية.		الخامس	29/12- 2/1				
6	8	مراجعة عامة		الأول	5-9/1	يناير			
				12-16/1					

الصف	الفصل الدراسي	الشهر	التاريخ	الأسبوع	عنوان الوحدة	الدروس	عدد حصص الفترة الواحدة	عدد حصص الفترتين	
إجمالي عدد الحصص									
الثاني	فبراير	الثلث	16-20/2	الثالث	الوحدة الرابعة: أنماط الحياة والاحتياجات السكانية.	الاستيطان الريفي والحضري.	8	6	
			24-27/2	الرابع		الريف ومشكلاته.	8	6	
		مارس	2-6/3	الأول		الاحتياجات السكانية.	8	6	
			9-13/3	الثاني			التحضر ومشكلات المدن.	8	6
			16-20/3	الثالث			الاحتياجات السكانية.	8	6
			23-27/3	الرابع			الاحتياجات السكانية.	8	6
	أبريل	30/3-3/4	الأول	الوحدة الخامسة: حضارات مصر والهلال الخصيب.	12	9			
		6-10/4	الثاني		الحضارة المصرية القديمة.	12	9		
		13-17/4	الثالث		حضارات بلاد الرافدين.	12	9		
	الثاني	مايو	20-24/4	الرابع	الوحدة الخامسة: حضارات مصر والهلال الخصيب.	حضارات بلاد الرافدين.	12	9	
			27/4-1/5	الخامس			12	9	
			4-8/5	الأول			8	6	
11-15/5			الثاني	8			6		
18-22/5		الثالث	8	6					
25-29/5	الرابع	8	6						
يونيو	1-5/6	الأول	مراجعة عامة وتحسباً للظروف الاستثنائية.	3	4	4	3		
	8-12/6	الثاني				4	3		
إجمالي عدد الحصص									
51	68								

توزيع مقترح لخطة تدريس منهج الصف الثامن:

الصف	الفصل الدراسي	الشهر	التاريخ	الأسبوع	عنوان الوحدة	الدروس	عدد حصص الفترة الواحدة	عدد حصص الفترتين	
الثامن	الأول	سبتمبر	1-5/9	الأول	الوحدة الأولى: الطقس والمناخ.	الطقس والمناخ.	8	6	
			8-12/9	الثاني					
			16-19/9	الثالث					
			22-26/9	الرابع					
			29/9-3/10	الخامس					
	أكتوبر	الأول	أكتوبر	6-10/10	الأول	الوحدة الثانية: دولة البوسعيد (1744م).	الأقاليم المناخية.	8	6
				13-17/10	الثاني				
				20-24/10	الثالث				
				27-31/10	الرابع				
				3-7/11	الأول				
نوفمبر	الأول	نوفمبر	10-14/11	الثاني	المنجزات الحضارية لدولة البوسعيد.	8	6		

عدد حصص الفترتين	عدد حصص الفترة الواحدة	الدروس	عنوان الوحدة	الأسبوع	التاريخ	الشهر	الفصل الدراسي	الصف
6	8	العلاقات الحضارية لعمان في عصر دولة البوسعيد.	الوحدة الثانية: دولة البوسعيد (1744م).	الثالث	17-21/11	نوفمبر	الأول	الثامن
				الرابع	24-28/11			
6	8	التنظيم الإداري للسلطنة.	الوحدة الثالثة: مؤسسات الدولة الحديثة.	الأول	1-5/12	ديسمبر		
				الثاني	8-12/12			
6	8	النظام الأساسي للدولة.		الثالث	15-19/12			
				الرابع	22-26/12			
6	8	الشورى في المجتمع العماني.		الخامس	29/12-2/1	يناير		
				الأول	5-9/1			
3	4	مراجعة عامة		الثاني	12-16/1			
60	80	إجمالي عدد الحصص						

الصف	الفصل الدراسي	الشهر	التاريخ	الأسبوع	عنوان الوحدة	الدروس	عدد حصص الفترة الواحدة	عدد حصص الفترتين		
الثامن	الثاني	فبراير	16-20/2	الثالث	الوحدة الرابعة: المياه.	مصادر المياه.	8	6		
			24-27/2	الرابع		استخدامات المياه والأنشطة المرتبطة بها.	4	3		
		مارس	2-6/3	الأول			مشكلات المياه.	4	3	
			9-13/3	الثاني			موارد المياه في سلطنة عُمان.	8	6	
			16-20/3	الثالث			قيام النهضة الأوروبية.	4	3	
			23-27/3	الرابع				الوحدة الخامسة: جوانب من تاريخ أوروبا الحديث.	8	6
		إبريل	30/3-3/4	الأول			الاكتشافات الجغرافية ونتائجها.		8	6
			6-10/4	الثاني			الثورة الصناعية.		8	6
			13-17/4	الثالث					الثورة الصناعية.	8
			20-24/4	الرابع			الثورة الصناعية.	8		6
		27/4-1/5	الخامس	الثورة الصناعية.			8	6		

عدد حصص الفترتين	عدد حصص الفترة الواحدة	الدروس	عنوان الوحدة	الأسبوع	التاريخ	الشهر	الفصل الدراسي	الصف
3	4	مسقط.	الوحدة السادسة: حواضر عُمانية.	الأول	4-8/5	مايو	الثاني	الثامن
3	4	نزوى.		الثاني	11-15/5			
3	4	الرستاق.		الثالث	18-22/5			
3	4	صحار.		الرابع	25-29/5			
3	4	صلالة.		الأول	1-5/6	يونيو		
3	4	مراجعة عامة وتحسبًا للظروف الاستثنائية.		الثاني	8-12/6			
51	68	إجمالي عدد الحصص						

توزيع مقترح لخطة تدريس منهج الصف التاسع:

الصف	الفصل الدراسي	الشهر	التاريخ	الأسبوع	عنوان الوحدة	الدروس	عدد حصص الفترة الواحدة	عدد حصص الفترتين		
التاسع	الأول	سبتمبر	1-5/9	الأول	الوحدة الأولى: جغرافية السكان.	البيانات السكانية ومصادرها.	6	6		
			8-12/9	الثاني						
			16-19/9	الثالث						
								بنية السكان.	محذوف	
								الهرم السكاني.	محذوف	
		سبتمبر	22-26/9	الرابع		النمو السكاني والكثافة السكانية.	6	6		
			29/9-3/10	الخامس						
			6-10/10	الأول						
		أكتوبر	17-13/10	الثاني		الوحدة الثانية: التواجد العماني في شرقي أفريقيا.	6	6		
			17-24/10	الثالث						
			27-32/10	الرابع						

عدد حصص الفترتين	عدد حصص الفترة الواحدة	الدروس	عنوان الوحدة	الأسبوع	التاريخ	الشهر	الفصل الدراسي	الصف		
6	6	الملاح الحضارية للوجود العُماني في شرقي أفريقيا.	الوحدة الثانية: التواجد العُماني في شرقي أفريقيا.	الأول	3-7/11	نوفمبر	الأول	التاسع		
				الثاني	10-14/11					
				الثالث	17-21/11					
محذوف		التواصل العُماني مع شرقي أفريقيا.								
6	6	عُمان في محيطها الإسلامي.	الوحدة الثالثة: عُمان في محيطها الإسلامي والعالمي.	الرابع	24-28/11	نوفمبر				
				الأول	1-5/12	ديسمبر				
الثاني	8-12/12									
6	6	عُمان في محيطها العالمي.		الثالث	15-19/12					
				الرابع	22-26/12					
				الخامس	29-12/2-1					
4	4	مراجعة عامة	الأول	5-9/1	يناير					
			الثاني	12-16/1						
40	40	إجمالي عدد الحصص								

توزيع مُقترح لخطة تدريس منهج الصف العاشر

عدد حصص الفترتين	عدد حصص الفترة الواحدة	الدروس	عنوان الوحدة	الأسبوع	التاريخ	الشهر	الفصل الدراسي	الصف		
6	6	الانفجار السكاني.	الوحدة الرابعة:	الثالث	16-20/2	فبراير	الثاني	التاسع		
				الرابع	24-27/2					
				الأول	2-6/3	مارس				
	محذوف	تنظيم الأسرة وعلاقته بتحسين الوضع الاجتماعي.	التربية السكانية.							
	محذوف	الاقتصاد والموارد البشرية.								
6	6	التطور التاريخي والتميز العُماني.	الوحدة الخامسة:	الثاني	9-13/3	مارس				
				الثالث	16-20/3					
				الرابع	23-27/3					
6	6	شبكة الطرق والموانئ والسلع.	التواصل الحضاري البحري العُماني.	الأول	30/3-3/4	إبريل				
				الثاني	6-10/4					
				الثالث	13- 17/4/2025					

الصف	الفصل الدراسي	الشهر	التاريخ	الأسبوع	عنوان الوحدة	الدروس	عدد حصص الفترة الواحدة	عدد حصص الفترتين	
						السفن ونظم البحار ومخاطرها.		محذوف	
		إبريل	20-24/4	الرابع	الوحدة السادسة: تاريخ آسيا الحديث والمعاصر.	الجمهورية الإسلامية الإيرانية.	4	4	
			27/4-1/5	الخامس		الجمهورية الهندية.	محذوف		
		مايو	4-8/5	الأول		جمهورية الصين الشعبية.	6	6	
			11-15/5	الثاني					
			18-22/5	الثالث					
			25-29/5	الرابع		اليابان.	4	4	
		يونيو	1-5/6	الأول					
							دول جنوب شرقي آسيا.		محذوف
		يونيو	8-12/6	الثاني		مراجعة عامة وتحسباً للظروف الاستثنائية.	2	2	
					إجمالي عدد الحصص	34	34		

توزيع مُقترح لخطة تدريس منهج الصف العاشر

عدد حصص الفترتين	عدد حصص الفترة الواحدة	الدروس	عنوان الوحدة	الأسبوع	التاريخ	الشهر	الفصل الدراسي	الصف	
4	4	نشأة الأرض.	الوحدة الأولى: الأرض وتكوينها.	الأول	1-5/9	سبتمبر	الأول	العاشر	
				الثاني	8-12/9				
6	6	العوامل الداخلية التي تسهم في تشكيل سطح الأرض.		الثالث	14-19/9				
				الرابع	22-26/9				
				الخامس	29/9-3/10				
محذوف		الصخور.							
6	6	التجوية.		الوحدة الثانية: العوامل الخارجية التي تسهم في تشكيل سطح الأرض.	الأول	6-10/10			أكتوبر
				الثاني	13-17/10				
4	4	التعرية الريحية.		الثالث	20-24/10				
				الرابع	27-31/10				
				الأول	3-7/11	نوفمبر			

عدد حصص الفترتين	عدد حصص الفترة الواحدة	الدروس	عنوان الوحدة	الأسبوع	التاريخ	الشهر	الفصل الدراسي	الصف
6	6	التعريفية المائية.	الوحدة الثانية: العوامل الخارجية التي تسهم في تشكيل سطح الأرض.	الثاني	10-14/11	نوفمبر	الأول	العاشر
				الثالث	17-21/11			
				الرابع	24-28/11			
4	4	التعريفية البحرية.	الوحدة الثالثة: امتداد الإسلام وبناء حضارته.	الأول	1-5/12	ديسمبر		
				الثاني	8-12/12			
4	4	ظهور الإسلام وبناء الدولة الجديدة.	الوحدة الثالثة: امتداد الإسلام وبناء حضارته.	الثالث	15-19/12	ديسمبر		
				الرابع	22-26/12			
4	4	المدارس الفكرية في الإسلام.	الوحدة الثالثة: امتداد الإسلام وبناء حضارته.	الخامس	29-12/2-1	يناير		
				الأول	5-9/1			
محذوف		المذاهب الإسلامية وتطورها التاريخي.						
2	2	مراجعة عامة		الثاني	12-16/1	يناير		
40	40	إجمالي عدد الحصص						

عدد حصص الفترتين	عدد حصص الفترة الواحدة	الدروس	عنوان الوحدة	الأسبوع	التاريخ	الشهر	الفصل الدراسي	الصف
4	4	نشأة المذهب الإباضي وتطوره.	الوحدة الرابعة:	الثالث	16-20/2	فبراير	الثاني	العاشر
				الرابع	24-27/2			
4	4	الإمام جابر بن زيد وانتشار المذهب الإباضي.	عُمان خلال القرون الثلاثة الأولى من الهجرة.	الأول	2-6/3	مارس		
				الثاني	9-13/3			
محذوف		الحياة الثقافية والاجتماعية والاقتصادية.						
4	4	الاحتباس الحراري.		الثالث	16-20/3	مارس		
				الرابع	23-27/3			
4	4	التصحّر.	الوحدة الخامسة: مشكلات وأخطار بيئية.	الأول	30/3-3/4	إبريل		
				الثاني	6-10/4			
4	4	الأعاصير المدارية.		الثالث	13-17/4	إبريل		
				الرابع	20-24/4			

الصف	الفصل الدراسي	الشهر	التاريخ	الأسبوع	عنوان الوحدة	الدروس	عدد حصص الفترة الواحدة	عدد حصص الفترتين	
العاشر	الثاني	إبريل	27/4-1/5	الخامس	الوحدة الخامسة: مشكلات وأخطار بيئية.	أخطار الزلازل والبراكين.	4	4	
			4-8/5	الأول					
		مايو	11-15/5	الثاني	الوحدة السادسة: القوى والتكتلات الاقتصادية في العالم.	الولايات المتحدة الأمريكية.	اليابان.	4	4
			18-22/5	الثالث					
							الصين.	محذوف	
								محذوف	
		مايو	25-29/5	الرابع	التكتلات الاقتصادية في العالم.	التكتلات الاقتصادية في العالم.	4	4	4
			1-5/6	الأول					
		يونيو	8-12/6	الثاني	مراجعة عامة وتحسباً للظروف الاستثنائية.	2	2	2	
		إجمالي عدد الحصص							

سادساً: تصويبات على الكتب الدراسية

ملحوظات عامة:

- ١- تم تعديل التصويبات الواردة في النشرة التوجيهية في الطبعة ٢٠٢٤م.
- ٢- يجب تعديل مسمى خليج عُمان إلى بحر عُمان أينما ورد سواء في النصوص أو على الخرائط.
- ٣- استبدال مسمى (السلطنة) و(عُمان) إلى سلطنة عُمان أينما وردت في الدروس.
- ٤- استبدال عبارة «السلطان قابوس حفظه الله ورعاه» و«السلطان قابوس المعظم» إلى «السلطان قابوس طيب الله ثراه» أينما وردت في الدروس.
- ٥- يتم تعديل مسميات نيابة الجبل الأخضر، ونيابة سناو إلى ولاية الجبل الأخضر، وولاية سناو أينما وردت في المنهج، حسب ما ورد في المرسوم السلطاني ٣٦ / ٢٠٢٢ باعتماد التقسيم الإداري.
- ٦- الاعتماد على خرائط سلطنة عُمان المعتمدة من الهيئة الوطنية للمساحة.
- ٧- توضيح التقسيم الإداري الجديد لجمهورية السودان عندما ترد في الخرائط.

الصف السابع / الفصل الدراسي الأول

الوحدة الدراسية	الصفحة	السطر	الخطأ	التصويب
الأولى	14	الفقرة الثالثة	زراعة الأرض وتربية الحيوانات واختراع الكتابة.	تحذف " واختراع الكتابة".
	24	النشاط ٣	اطلب إلى معلم العلوم	اطلب من معلم العلوم
	25	1	عُمان في عصر ما قبل الكتابة.	عُمان في العصور التاريخية.
	25	12	(270) قطعة فضة تعود إلى الألف الثالثة قبل الميلاد.	مقابر وبعض الفخاريات تعود إلى الألف الثالثة قبل الميلاد.
الثانية	47	5	15-65 سنة.	15-64 سنة
	54	النشاط ٤	رسم بياني يوضح معدل الوفيات في بعض الدول العربية عام ٢٠٠٠م	رسم بياني يوضح معدل الوفيات في بعض الدول العربية عام ٢٠٠٠م
	55	النشاط	النشاط ٤	النشاط ٦
	56	النشاط	النشاط ٥	النشاط ٧
	57	النشاط	النشاط ٦	النشاط ٨
	57	النشاط	النشاط ٧	النشاط ٩
	58	النشاط	النشاط ٨	النشاط ١٠
	65	النشاط ٩	الشرقية/ الباطنة	يُحذف السطران للمحافظتين بالكامل مع البيانات.
	66	النشاط ١٠	الباطنة	مسقط
	72	النشاط ٨	وزارة البلديات الإقليمية وموارد المياه.	هيئة البيئة.
الثالثة	78	النشاط ١١	المجلس الأعلى للتخطيط www.moneoman.gov.om	المركز الوطني للإحصاء والمعلومات www.ncsi.gov.om
	86	1	مؤسسات الخدمة.	د- مؤسسات الخدمة.

الصف السابع / الفصل الدراسي الثاني

الوحدة الدراسية	الصفحة	السطر	الخطأ	التصويب
الرابعة	24	النشاط (٢) الشكل (٣)	نمو سكان الريف والحضر في العالم (بالمليون).	تحذف المليون وتستبدل بالمليار.

الصف الثامن / الفصل الدراسي الأول

الوحدة الدراسية	الصفحة	السطر	الخطأ	التصويب
الأولى	15	4	للسواح	للسياح
	16	9	حركة المياه السطحية للبحار والمحيطات	حركة المياه السطحية للبحار والمحيطات بشكل أفقي أو رأسي.
	20	النشاط ١٠	-	ينفذ من النشاط الخطوة (٤) وتحذف الخطوات (١) و (٢) و (٣).
	23	4	بركان (كبركان) في إيطاليا	بركان (جبل إتنا) في إيطاليا.
	25	النشاط ٨ (ب)	لم يتم تحديد وجه المقارنة	من حيث: النشاط البركاني، وأمثلة عليها
	25	أتعلم والشكل (14)	معادلات التحويل بين النظامين الفهرنهايتي والسيليزي	$F = (C \times 9/5) + 32$ $C = (F - 32) \times 5/9$
	28	الشكل (١٦)	 <p>ش - قطبية شرقية. صفر.</p> <p>- 665 03 جنوبا - 325 03 جنوبا - 325 03 شمالا - 665 03 شمالا</p>	تلغى من الخريطة البيانات المشار إليها برمز
	33	6	الشكل (23/أ و 23/ب)	الشكل (24/أ و 24/ب)
	38	14	الرؤيا	الرؤية

التصويب	الخطأ	السطر	الصفحة	الوحدة الدراسية
وفاة الإمام سلطان بن سيف الثاني عام ١٧١٨م	وفاة الإمام سلطان بن سيف الثاني عام ١٧١١م	2	54	الثانية
سيف بن سلطان الثاني	سيف بن سلطان	7	54	
سيف بن سلطان الثاني	سيف بن سلطان	11	54	
عُقدت له الإمامة عام 1154هـ/ 1742م	عُقدت له الإمامة عام ١١٥١هـ/ ١٧٣٨م	الصندوق (سلطان بن مرشد)	54	
انطلاق السفينة الرحماني من مسقط (تعديل الخريطة)	انطلاق السفينة الرحماني من صحار	الشكل (٢)	56	
وضم موانئ بندر عباس وجوادر وشهبار	وضم بندر عباس وجوادر وشهبار	5	58	
بحر عُمان	خليج عُمان	10	64	
قصر بيت العجائب	قصر المتوني في زنجبار	الشكل ١٤	69	
تقع بمبا شمال جزيرة زنجبار، انظر الكتاب ص ٦٦، الشكل (٨)	موقع بمبا	الشكل ١٦	75	
المحافظات والولايات	المحافظات والمناطق والولايات	1	83	الثالثة

الصف الثامن / الفصل الدراسي الثاني

الوحدة الدراسية	الصفحة	السطر	الخطأ	التصويب
الرابعة	14	12	إذ أنها تشغل (٧١٪) من جملة مساحة الأرض.	إذ إنها تشغل حوالي (٧١٪) من جملة مساحة الأرض.
	29	6,7	وادي المعينين في نيابة بركة الموز بنزوى.	وادي المعينين في نزوى.
	30	3	وسد وادي الأنصب في مسقط.	وسد وادي الأنصب في بوشر.
	37	الشكل (٢٢) مفتاح الخريطة	طة تحلية مياه.	محطة تحلية مياه.
	42	النشاط ١٨	وزارة البلديات الإقليمية وموارد المياه.	وزارة الثروة الزراعية والسمكية وموارد المياه.
	47	3	عام.	عام
الخامسة	69	6	فيعض.	في بعض
	84	الشكل (٢٧) موقع ولاية نزوى	استبدال الخريطة.	الملحق.
	85	4	وتراثها الحضاري.	إزالة الرء الزائدة.
	100	الشكل (٥٠)	استبدال الخريطة.	الملحق
	101	15	محافظة الباطنة	محافظة شمال الباطنة
	102	5	تم تسجيل زيارة المقدسي لصحار عام ٩٩٩م	تم تسجيل زيارة المقدسي لصحار في القرن العاشر الميلادي.
	103	النشاط (٤)	قراءتى	قراءتى.
	108	الشكل (٥٨) موقع ولاية صلالة	استبدال الخريطة	الملحق.
	113	3	محافظات ومناطق السلطنة	سلطنة عمان
السادسة				

الصف التاسع / الفصل الدراسي الأول

التصويب	الخطأ	السطر	الصفحة	الوحدة الدراسية
قم بزيارة موقع المركز الوطني للإحصاء والمعلومات وتعرف البيانات السكانية الحديثة لسلطنة عُمان	تعداد السكان لعام ٢٠٠٣م وتعرف الأنشطة التي تمارسها دائرة التعداد	النشاط (٣)	13	الأولى
كما تم استخدام نتائج التعداد لعام ٢٠٠٣م في وضع.	كما تستخدم نتائج التعداد لعام ٢٠٠٣م لوضع	النشاط (٤) السطر الثاني	14	
تخيل أن الحي	تخيل أن الولاية	النشاط (٥)	14	
بلغ عدد سكانه (تحذف السنة)	بلغ عدد سكانه سنة ٢٠٠٥م	النشاط (٥)	14	
ما مستوى استهلاك خدمات الماء والكهرباء بين الوضع الحالي وبعد خمس سنوات؟	ما مستوى استهلاك خدمات الماء والكهرباء مقارنة بما كان عليه في عام ٢٠٠٥؟	النشاط (٥)	14	
كيف يمكن تجنب تلك الحوادث؟	كيف يمكن تجنب تلك حوادث؟	النشاط (٢) سؤال / د	29	
(637) شخصا	(637) أشخاص	النشاط (2)	29	
التركيز على التقسيم الحالي للسودان في الخريطة.	خريطة الكثافة السكانية في الوطن العربي.	النشاط (٧)	33	
الزيادة الطبيعية سلطنة عُمان: ٣,٨% *تم احتساب النسبة بالطريقة الآتية: = 3.8% = 100%	الجدول ٧ لم يرد في الجدول إجابة تكون نموذجا للطلاب	الجدول (٧)	30	

التصويب	الخطأ	السطر	الصفحة	الوحدة الدراسية
الخريطة غير محدثة وفق التقسيمة الجديدة للمحافظات والبيانات الواردة فيها قديمة والغرض منها تدريب الطلبة على بعض مهارات التحليل والاستنتاج والحساب.	الشكل ٧ خريطة الكثافة السكانية في سلطنة عُمان	النشاط ٩	35	الأولى
محافظات السلطنة تلغى كلمة المناطق من الجداول والعناوين والأسئلة التابعة لها، كما يحتوي الجدول على بيانات قديمة للمحافظات وفق التقسيم القديم والغرض منها تدريب الطلبة على بعض مهارات التحليل والاستنتاج والحساب؟	محافظات السلطنة ومناطقها	الجدول (٨)	36	
المصدر: وزارة الاقتصاد الوطني (سابقاً).	المصدر: وزارة الاقتصاد الوطني	الجدول (٨)	36	
الوجود العُماني (تغير أينما وردت)	التواجد العُماني	الثاني	39	الثانية
1806-1856م	1807-1856م	الفقرة ٢ السطر قبل الأخير	41	
1806-1856م	1804-1856م	الفقرة الأولى (السطر 1)	60	

التصويب	الخطأ	السطر	الصفحة	الوحدة الدراسية
منظمة التعاون الإسلامي	منظمة المؤتمر الإسلامي	مربع أتعلم في هذا الدرس	70	الثالثة
لا يعتد بها في التقسيم الإداري لدولة السودان، يمكن التوضيح للطالب التقسيم الجديد للسودان	خريطة العالم الإسلامي	النشاط ٢	71	
علاقة سلطنة عُمان بمنظمة التعاون الإسلامي	علاقة السلطنة بمنظمة المؤتمر الإسلامي	السطر الأول	75	
منظمة التعاون الإسلامي	منظمة المؤتمر الإسلامي	3	75	
لا يعتد بها في التقسيم الإداري لدولة السودان، يمكن التوضيح للطالب التقسيم الجديد للسودان	خريطة الدول المطلة على المحيط الهندي	النشاط ٣	81	
وزارة البلديات الإقليمية وموارد المياه (سابقاً)	وزارة البلديات الإقليمية والبيئة وموارد المياه	21	82	
وزارة الاقتصاد الوطني (سابقاً)	وزارة الاقتصاد الوطني	4	83	
وزارة التراث والثقافة (سابقاً)	وزارة التراث والثقافة	5	83	

التاسع/ الفصل الدراسي الثاني

الوحدة الدراسية	الصفحة	السطر	الخطأ	التصويب
الوحدة الرابعة	10	4	300,571,9	9,571,300
	18	4	الجديدة	المتجددة
	19	آخر سطرين	وزارة الاقتصاد الوطني	وزارة الاقتصاد الوطني (سابقاً).
الوحدة الرابعة	20	الجزئية هـ	سند	صندوق الرفع
	20	نهاية الصفحة	سند سبيل نعمة دائمة	سند سبيل نعمة دائمة (سابقاً).
	32	نهاية الصفحة	وزارة الاقتصاد الوطني	وزارة الاقتصاد الوطني (سابقاً).
	35	12	لا يزيد عدد رأس	لا يزيد رأس
	40	11	جلالة	حذف
الوحدة الخامسة	45	11	في نهاية القرن الثالث قبل الميلاد	في نهاية الألف الثالث قبل الميلاد
	48	3	1804	1806
	65	11	السكوتي	السكوني
	65	12	الطحان	حذف
	94	10	قوانتشو	كانتون
الوحدة السادسة	94	15	قوانتشو	كانتون
	103	14	جنوب الهند	شبه جزيرة الملايو
	103	22	القرن العاشر	القرن الثامن

الصف العاشر / الفصل الدراسي الأول

الوحدة الدراسية	الصفحة	السطر	الخطأ	التصويب
الأولى	23	4	بركان(كبركان) في إيطاليا	بركان (جبل إتنا) في إيطاليا.
	25	نشاط ٨ (ب)	لم يتم تحديد وجه المقارنة بين البراكين المتقطعة والبراكين الساكنة	تحديد وجه المقارنة من حيث نشاط البركان وأمثلة عليها.
	27	نشاط ١٠	مناطق السلطنة	محافظات سلطنة عُمان
الثاني	65	العنوان الفرعي	المراوح الفيضية	ج- المراوح الفيضية.

الصف العاشر / الفصل الدراسي الثاني

الوحدة الدراسية	الصفحة	السطر	الخطأ	التصويب
الخامسة	30	1-3	ومنذ مليون عام والبيئة تلبي مطالب الإنسان	تعدل كلمة مليون إلى آلاف السنين.
السادسة	102	الجدول (٧)	15 دولة	12 دولة

سابعاً: تعليمات عامة

لا يوجد

القسم الأول:
التعليم ما بعد الأساسي
الصفان (١١ - ١٢)

أولاً: أبرز المستجدات

أهم مستجدات تدريس مواد الدراسات الاجتماعية ما يأتي:

- مواد الدراسات الاجتماعية المعتمدة لمرحلة ما بعد الأساسي، وهي كالاتي:

مواد الصف الحادي عشر:

* مادة هذا وطني في السيرة الحضارية لعمان مادة أساسية.

* مادة الجغرافيا الاقتصادية كمادة اختيارية.

* مادة الحضارة الإسلامية كمادة اختيارية.

مواد الصف الثاني عشر:

* مادة هذا وطني في العراقة والمجد كمادة أساسية.

* مادة الجغرافيا والتقنيات الحديثة كمادة اختيارية.

* مادة العالم من حولي كمادة اختيارية.

- زيادة عدد الحصص الأسبوعية في الصف الحادي عشر للمواد الاختيارية، وهي كالاتي:

* عدد الحصص الأسبوعية لمادة الجغرافيا الاقتصادية خمس حصص أسبوعياً.

* عدد الحصص الأسبوعية لمادة الحضارة الإسلامية خمس حصص أسبوعياً.

* عدد الحصص الأسبوعية لمادة الجغرافيا والتقنيات الحديثة خمس حصص أسبوعياً.

* عدد الحصص الأسبوعية لمادة العالم من حولي خمس حصص أسبوعياً.

- يُخصص المعلم حصصاً للتطبيق العملي في مادة الجغرافيا والتقنيات الحديثة.

ثانياً: دليل طبعات الكتب الدراسية

الرجوع إلى دليل الطبعات للكتب الدراسية وأدلة

المعلمين للعام الدراسي ٢٠٢٤/٢٠٢٥م في البوابة

التعليمية.

ict.moe.gov.om

ثالثاً: عدد الحصص الأسبوعية

عدد الحصص الأسبوعية المقررة	عنوان الكتاب	الصف
2	هذا وطني	الحادي عشر
5	الجغرافيا الاقتصادية	
5	الحضارة الإسلامية	
2	هذا وطني	الثاني عشر
5	الجغرافيا والتقنيات الجغرافية	
5	العالم من حولي	

رابعاً: قائمة الوسائل التعليمية

- ❖ خرائط (خريطة سلطنة عُمان، خريطة شبه الجزيرة العربية، خريطة الوطن العربي، خريطة العالم).
- ❖ نموذج الكرة الأرضية.
- ❖ الأطلس المدرسي.
- ❖ شبكة المعلومات العالمية.
- ❖ ألعاب تعليمية تفاعلية.
- ❖ مصادر التعلم المختلفة.
- ❖ مقاطع مرئية.
- ❖ صور.
- ❖ البوصلة.
- ❖ جهاز (GPS).

خامساً: خطة توزيع المحتوى لمدارس الفترة الواحدة ومدارس الفترتين

توزيع مقترح لخطة تدريس منهج الصف الحادي عشر

الصف	الفصل الدراسي	الشهر	التاريخ	الأسبوع	عنوان الوحدة	الدروس	عدد حصص الفترة الواحدة	عدد حصص الفترتين
الحادي عشر: هذا وطني	الأول	سبتمبر	1-5/9	الأول	الوحدة الأولى: عُمان.. المكان والحضارة.	عُمان... الموقع ومظاهر السطح.	6	6
			8-12/9	الثاني				
			16-19/9	الثالث				
		22-26/9	الرابع					
		29/9-3/10	الخامس					
		6-10/10	الأول					
	أكتوبر	10/13-17	الثاني	عُمان... العصور القديمة وصدر الإسلام.	6	6		
		10/20-24	الثالث					
		10/27-31	الرابع					
		3-7/11	الأول					
		10-14/11	الثاني					
		17-21/11	الثالث					

عدد حصص الفترتين	عدد حصص الفترة الواحدة	الدروس	عنوان الوحدة	الأسبوع	التاريخ	الشهر	الفصل الدراسي	الصف				
4	4	المجتمع العُماني.	الوحدة الثانية: المجتمع العُماني بين الأصالة والمعاصرة.	الرابع	24-28/11	نوفمبر	الأول	الحادي عشر: هذا وطني				
				الأول	1-5/12	ديسمبر						
6	6	المؤسسات الثقافية العُمانية بين الماضي والحاضر.		الثاني	8-12/12							
				الثالث	15-19/12							
				الرابع	22-26/12							
4	4	الإسهامات الثقافية والحضارية العُمانية.		الخامس	29-12/2-1				يناير			
				الأول	5-9/1							
2	2	مراجعة عامة		الثاني	12-16/1							
40	40	إجمالي عدد الحصص										

عدد حصص الفترتين	عدد حصص الفترة الواحدة	الدروس	عنوان الوحدة	الأسبوع	التاريخ	الشهر	الفصل الدراسي	الصف
4	4	نشأة الاقتصاد العُماني وتطوره.	الوحدة الثالثة: الاقتصاد العُماني.. نمو وتطور.	الثالث	16-20/2	فبراير	الثاني	الحادي عشر: هذا وطني
4	4	الاقتصاد العُماني... مقوماته وقطاعاته.		الرابع	24-27/2	مارس		
6	6	الاقتصاد العُماني... التنافسية وأفاق المستقبل.		الأول	2-6/3			
6	6	السلطان قابوس بن سعيد... مؤسس الدولة العصرية.		الثاني	9-13/3			
6	6	التشريعات والقوانين العُمانية.	الثالث	16-20/3	إبريل			
6	6	الجهاز الإداري للدولة ومؤسساتها.	الرابع	23-27/3				
6	6	مراجعة عامة وتحسباً للظروف الاستثنائية.	الأول	30/3-3/4	مايو			
6	6	الوحدة الرابعة: عُمان.. الدولة العصرية.	الثاني	6-10/4				
6	6	الوحدة الرابعة: عُمان.. الدولة العصرية.	الثالث	13-17/4				
6	6	الوحدة الرابعة: عُمان.. الدولة العصرية.	الرابع	20-24/4	يونيو			
6	6	الوحدة الرابعة: عُمان.. الدولة العصرية.	الخامس	27/4-1/5				
6	6	الوحدة الرابعة: عُمان.. الدولة العصرية.	الأول	4-8/5	يونيو			
6	6	الوحدة الرابعة: عُمان.. الدولة العصرية.	الثاني	11-15/5				
6	6	الوحدة الرابعة: عُمان.. الدولة العصرية.	الثالث	18-22/5	يونيو			
6	6	الوحدة الرابعة: عُمان.. الدولة العصرية.	الرابع	25-29/5				
2	2	الوحدة الرابعة: عُمان.. الدولة العصرية.	الأول	1-5/6	يونيو			
2	2	الوحدة الرابعة: عُمان.. الدولة العصرية.	الثاني	8-12/6				
34	34	إجمالي عدد الحصص						

توزيع مقترح لخطة تدريس منهج الصف الحادي عشر

الصف	الفصل الدراسي	الشهر	التاريخ	الأسبوع	عنوان الوحدة	الدروس	عدد حصص الفترة الواحدة	عدد حصص الفترتين
الحادي عشر: الجغرافيا الاقتصادية	الأول	سبتمبر	1-5/9	الأول	الوحدة الأولى: الموارد الطبيعية.	الموارد الطبيعية وأنواعها.	15	15
			8-12/9	الثاني				
			16-19/9	الثالث				
		22-26/9	الرابع					
		29/9-3/10	الخامس					
		6-10/10	الأول					
	أكتوبر	10/13-17	الثاني	10		10	التربية واستدامتها.	
		10/20-24	الثالث					
		10/27-31	الرابع					
	نوفمبر	3-7/11	الأول	10		10	مصادر الطاقة وإدارتها.	

عدد حصص الفترتين	عدد حصص الفترة الواحدة	الدروس	عنوان الوحدة	الأسبوع	التاريخ	الشهر	الفصل الدراسي	الصف
10	10	الزراعة: مفاهيمها وأنواعها.	الوحدة الثانية: الزراعة والصناعة	الثاني	10-14/11	نوفمبر	الأول	الحادي عشر: الجغرافيا الاقتصادية
				الثالث	17-21/11			
الرابع	24-28/11							
10	10	الزراعة المستدامة.		الأول	1-5/12	ديسمبر		
				الثاني	8-12/12			
15	15	الصناعة أنواعها ومقوماتها.		الثالث	15-19/12			
				الرابع	22-26/12			
10	10	الصناعة وأثرها في البيئة.		الخامس	29/12-2/1	يناير		
				الأول	5-9/1			
5	5	مراجعة عامة وتحسينًا للظروف الاستثنائية.		الثاني	12-16/1			
100	100	إجمالي عدد الحصص						

عدد حصص الفترتين	عدد حصص الفترة الواحدة	الدروس	عنوان الوحدة	الأسبوع	التاريخ	الشهر	الفصل الدراسي	الصف
15	15	النقل	الوحدة الثالثة: النقل والاتصالات والتجارة الدولية	الثالث	16-20/2	فبراير	الثاني	الحادي عشر: الجغرافيا الاقتصادية
				الرابع	24-27/2			
10	10	الاتصالات.		الأول	2-6/3	مارس		
				الثاني	9-13/3			
10	10	التجارة الدولية.		الثالث	16-20/3			
				الرابع	23-27/3			
10	10	التجارة الدولية.		الأول	30/3-3/4	إبريل		
				الثاني	6-10/4			
15	15	السياحية... المفهوم والأهمية.		الثالث	13-17/4	إبريل		
				الرابع	20-24/4			
10	10	أنواع السياحة.	الخامس	27/4-1/5	مايو			
			الأول	4-8/5				

عدد حصص الفترتين	عدد حصص الفترة الواحدة	الدروس	عنوان الوحدة	الأسبوع	التاريخ	الشهر	الفصل الدراسي	الصف
10	10	النظام السياحي... المدخلات والعمليات.	الوحدة الرابعة: السياحة.	الثاني	11-15/5	مايو	الثاني	الحادي عشر: الجغرافيا الاقتصادية
				الثالث	18-22/5			
الرابع	25-29/5							
الأول	1-5/6	يونيو						
5	5		مراجعة عامة وتحسباً للظروف الاستثنائية.	الثاني	8-12/6			
85	85	إجمالي عدد الحصص						

توزيع مقترح لخطة تدريس منهج الصف الحادي عشر

عدد حصص الفترتين	عدد حصص الفترة الواحدة	الدروس	عنوان الوحدة	الأسبوع	التاريخ	الشهر	الفصل الدراسي	الصف		
15	15	مجالات البناء الحضاري للمجتمع الإسلامي.	الوحدة الأولى: الحضارة الإسلامية: أصولها وخصائصها.	الأول	1-5/9	سبتمبر	الأول	الحادي عشر: الحضارة الإسلامية		
				الثاني	8-12/9					
				الثالث	16-19/9					
10	10	أصول الحضارة الإسلامية وخصائصها.		الرابع	22-26/9	الخامس			29/9-3/10	
				الأول	6-10/10					أكتوبر
15	15	عوامل ازدهار الحضارة الإسلامية.		الثاني	10/13-17	الثالث			10/20-24	
				الرابع	10/27-31					
				الأول	3-7/11	نوفمبر				
15	15	النظم السياسية.		الثاني	10-14/11					

عدد حصص الفترتين	عدد حصص الفترة الواحدة	الدروس	عنوان الوحدة	الأسبوع	التاريخ	الشهر	الفصل الدراسي	الصف
15	15	النظم الإدارية والعسكرية.	الوحدة الثانية: نظم الحضارة الإسلامية.	الثالث	17-21/11	نوفمبر	الأول	الحادي عشر الحضارة: الإسلامية
				الرابع	24-28/11			
				الأول	1-5/12	ديسمبر		
الثاني	8-12/12							
الثالث	15-19/12							
الرابع	22-26/12							
الخامس	2/1/-29/12							
الأول	5-9/1	يناير						
الثاني	12-16/1							
10	10	النظم التربوية والاقتصادية.						
5	5	مراجعة عامة						
100	100	إجمالي عدد الحصص						

الصف	الفصل الدراسي	الشهر	التاريخ	الأسبوع	عنوان الوحدة	الدروس	عدد حصص الفترة الواحدة	عدد حصص الفترتين		
الحادي عشر: الحضارة الإسلامية	الثاني	فبراير	16-20/2	الثالث	الوحدة الثالثة: الحضارة الإسلامية في آسيا وشرقي إفريقيا ودور العُمانيين فيها.	الحضارة الإسلامية في وسط آسيا وجنوبها.	10	10		
			24-27/2	الرابع						
		مارس	2-6/3	الأول		9-13/3	الثاني	الحضارة الإسلامية في شرق آسيا وجنوبها الشرقي.	10	10
				16-20/3			الثالث			
			23-27/3	الرابع		30/3-3/4	الأول	دور العُمانيين في نشر الحضارة الإسلامية في السواحل الآسيوية.	10	10
				6-10/4			الثاني			
	إبريل	13-17/4	الثالث	20-24/4	الرابع	الوحدة الرابعة: أثر الحضارة الإسلامية في أوروبا. (المعبر الإسلامي).	معابر انتقال الحضارة الإسلامية إلى أوروبا: (المعبر الإسلامي).	10	10	

عدد حصص الفترتين	عدد حصص الفترة الواحدة	الدروس	عنوان الوحدة	الأسبوع	التاريخ	الشهر	الفصل الدراسي	الصف		
10	10	معايير انتقال الحضارة الإسلامية إلى أوروبا: (المعبر الأوروبي).	الوحدة الرابعة: أثر الحضارة الإسلامية في أوروبا.	الخامس	27/4-1/5	إبريل	الثاني	الحادي عشر: الحضارة الإسلامية		
				الأول	4-8/5	مايو				
10	10	مظاهر تأثر الحضارة الأوروبية بالحضارة الإسلامية في مجالات المنهج العلمي والآداب، والجغرافيا، والفلك، والرياضيات.		الثاني	11-15/5				يونيو	
				الثالث	18-22/5					
10	10	مظاهر تأثر الحضارة الأوروبية بالحضارة الإسلامية في مجالات العلوم، والعمارة، والحياة الاجتماعية، والصناعة.		الرابع	25-29/5	يونيو				
				الأول	1-5/6					
5	5	مراجعة عامة وتحسبًا للظروف الاستثنائية.		الثاني	8-12/6					
85	85	إجمالي عدد الحصص								

توزيع مقترح لخطة تدريس منهج الصف الثاني عشر

عدد حصص الفترتين	عدد حصص الفترة الواحدة	الدروس	عنوان الوحدة	الأسبوع	التاريخ	الشهر	الفصل الدراسي	الصف
8	8	عُمان في عصر النباهنة... حضارة وتواصل.		الأول	1-5/9	سبتمبر		
				الثاني	8-12/9			
				الثالث	16-19/9			
				الرابع	22-26/9			
6	6	عُمان في عصر اليعاربة... قوة وازدهار.	الوحدة الأولى: عُمان... تاريخ وحضارة.	الخامس	29/9-3/10	أكتوبر	الأول	الثاني عشر: هذا وطني
				الأول	6-10/10			
				الثاني	13-10/17			
6	6	عُمان في عصر البوسعيد... وحدة ومنجزات.		الثالث	20-10/24	نوفمبر		
				الرابع	27-10/31			
				الأول	3-7/11			

الصف	الفصل الدراسي	الشهر	التاريخ	الأسبوع	عنوان الوحدة	الدروس	عدد حصص الفترة الواحدة	عدد حصص الفترتين
الثاني عشر: هذا وطني	الأول	نوفمبر	10-14/11	الثاني	الوحدة الثانية: بيئتنا... تنوع وثراء واستدامة.	البيئة... قضية عالمية ويقظة وطنية.	6	6
			17-21/11	الثالث				
			24-28/11	الرابع				
		ديسمبر	1-5/12	الأول		البيئة العُمانية... حماية واستدامة.	6	6
			8-12/12	الثاني				
			15-19/12	الثالث				
			22-26/12	الرابع				
		يناير	29-12/2-1	الخامس		قضايا بيئية... تحديات عالمية وجهود وطنية.	6	6
			5-9/1	الأول				
			12-16/1	الثاني				
2				الثاني	مراجعة عامة	2	2	
40					إجمالي عدد الحصص	40	40	

عدد حصص الفترتين	عدد حصص الفترة الواحدة	الدروس	عنوان الوحدة	الأسبوع	التاريخ	الشهر	الفصل الدراسي	الصف	
6	6	سوق العمل... توجه عالمي واهتمام وطني.	الوحدة الثالثة: سوق العمل العُماني... استثمار وتوجهات.	الثالث	16-20/2	فبراير	الثاني	الثاني عشر: هذا وطني	
				الرابع	24-27/2				
				الأول	2-6/3	مارس			
الثاني	9-13/3								
الثالث	16-20/3								
6	6	المؤسسات الصغيرة والمتوسطة... الأهمية والجهود الوطنية.		الرابع	23-27/3	إبريل			
				الأول	30/3-3/4				
6	6	الاقتصاد القائم على المعرفة... تطلعات ورؤى.		الثاني	6-10/4				الثالث
				الثالث	13-17/4				

عدد حصص الفترتين	عدد حصص الفترة الواحدة	الدروس	عنوان الوحدة	الأسبوع	التاريخ	الشهر	الفصل الدراسي	الصف
6	6	الهوية العُمانية... استحضار الموقع واستنطاق التاريخ.	الوحدة الرابعة: وطني عُمان... هوية راسخة ومواكبة للعصر.	الرابع	20-24/4	إبريل	الثاني	الثاني عشر: هذا وطني
				الخامس	27/4-1/5			
الأول	4-8/5	مايو						
الثاني	11-15/5							
الثالث	18-22/5							
4	4	الهوية العُمانية في ظل الثورة المعرفية.		الرابع	25-29/5	يونيو		
			الأول	1-5/6				
2	2	مراجعة عامة وتحسبًا للظروف الاستثنائية.	الثاني	8-12/6				
34	34	إجمالي عدد الحصص						

عدد حصص الفترة الواحدة	عدد حصص الفترة الواحدة	الدروس	عنوان الوحدة	الأسبوع	التاريخ	الشهر	الفصل الدراسي	الصف
10	10	تطور الجغرافيا والخرائط.	الوحدة الأولى: علم الخرائط.	الأول	1-5/9	سبتمبر	الأول	الثاني عشر: الجغرافيا والتقنيات الحديثة
				الثاني	8-12/9			
15	15	الخريطة: عناصرها وأنواعها.		الثالث	16-19/9			
				الرابع	22-26/9			
				الخامس	29/9- 3/10			
15	15	إنتاج الخرائط.		الأول	6-10/10	أكتوبر		
				الثاني	10/13-17			
				الثالث	10/20-24			
10	10	التطبيق العملي: 1. تدريب الطلبة على استخدام برنامج جوجل إيرث (Google Earth).		الرابع	10/27-31	نوفمبر		
		2. تدريب الطلبة على استخدام حقيبة رسم الخرائط في رسم بعض الخرائط.		الأول	3-7/11			

الصف	الفصل الدراسي	الشهر	التاريخ	الأسبوع	عنوان الوحدة	الدروس	عدد حصص الفترة الواحدة	عدد حصص الفترتين	
الثاني عشر: الجغرافيا والتقنيات الحديثة	الأول	نوفمبر	10-14/11	الثاني	الوحدة الثانية: علم المساحة وتطبيقاته.	مدخل إلى علم المساحة.	5	5	
			17-21/11	الثالث		المسح الأرضي.	10	10	
			24-28/11	الرابع					
		ديسمبر	1-5/12	الأول					
			8-12/12	الثاني		نظام تحديد المواقع العالمي.	10	10	
			15-19/12	الثالث		التطبيق العملي: تدريب الطلبة على استخدام جهاز تحديد المواقع العالمي (GPS) . وإعطاء تطبيقات عملية.	10	10	
				22-26/12		الرابع			
				29/12-2/1		الخامس			
			يناير	5-9/1		الأول	المسح الجوي التصويري.	10	10
				12-16/1		الثاني	مراجعة عامة	5	5
إجمالي عدد الحصص								100	100

عدد حصص الفترتين	عدد حصص الفترة الواحدة	الموضوعات	عنوان الوحدة	الأسبوع	التاريخ	الشهر	الفصل الدراسي	الصف
10	10	تطور الاستشعار عن بعد.	الوحدة الثالثة: الاستشعار عن بعد.	الثالث	16-20/2	فبراير	الثاني	الثاني عشر: الجغرافيا والتقنيات الحديثة
				الرابع	24-27/2			
5	5	أقمار الاستشعار عن بعد ومصادر البيانات.		الأول	2-6/3	مارس		
				الثاني	9-13/3			
5	5	تحليل الصور الفضائية وتفسيرها.		الثالث	16-20/3			
				الرابع	23-27/3			
5	5	تطبيقات الاستشعار عن بعد.		الأول	30/3-3/4	إبريل		
				الثاني	6-10/4			
10	10	مقدمة في نظم المعلومات الجغرافية.		الثالث	13-17/4			
				الرابع	20-24/4			
10	10	عناصر نظم المعلومات الجغرافية.	الخامس	27/4-1/5	مايو			
			الأول	4-8/5				
10	10	تمثيل البيانات المكانية.	الرابعة: نظم المعلومات الجغرافية.					

عدد حصص الفترتين	عدد حصص الفترة الواحدة	الموضوعات	عنوان الوحدة	الأسبوع	التاريخ	الشهر	الفصل الدراسي	الصف
10	10	وظائف نظم المعلومات الجغرافية وتطبيقاتها.		الثاني	11-15/5	مايو		
				الثالث	18-22/5			
10	10	حصص التطبيق العملي: 1- تدريب الطلبة على استخدام برنامج نظم المعلومات الجغرافية. 2- مشاركة الطلبة في مشاريع عملية باستخدام برنامج نظم المعلومات الجغرافية. مناقشة الطلبة في المشاريع العملية.	الوحدة الرابعة: نظم المعلومات الجغرافية.	الرابع	25-29/5	يونيو	الثاني	الثاني عشر: الجغرافيا والتقنيات الحديثة
				الأول	1-5/6			
5	5	مراجعة عامة وتحسباً للظروف الاستثنائية.		الثاني	8-12/6			
85	85	إجمالي عدد الحصص						

عدد حصص الفترتين	عدد حصص الفترة الواحدة	الدروس	عنوان الوحدة	الأسبوع	التاريخ	الشهر	الفصل الدراسي	الصف
10	10	إنجازات الأوائل... طريق المستقبل.	الوحدة الأولى: عالمنا ... عالم متسارع متغير وبلا حدود.	الأول	1-5/9	سبتمبر	الأول	الثاني عشر: العالم من حولي
				الثاني	8-12/9			
الثالث	16-19/9							
الرابع	22-26/9							
الخامس	29/9- 3/10							
10	10	عالم الغد... آمال وتحديات.		الأول	6-10/10	أكتوبر		
				الثاني	17/10-13			
10	10	الطاقة... حياة العالم.		الثالث	10/20-24	نوفمبر		
				الرابع	10/27-31			
10	10	النفط بين الاستمرارية والنفاد.		بين الواقع والمستقبل.	الأول	3-7/11		
			الثاني	10-14/11				

عدد حصص الفترتين	عدد حصص الفترة الواحدة	الدروس	عنوان الوحدة	الأسبوع	التاريخ	الشهر	الفصل الدراسي	الصف																																																		
10	10	الطاقة المتجددة... رؤية مستقبلية.	الوحدة الثانية: الطاقة بين الواقع والمستقبل.	الثالث	17-21/11	نوفمبر	الأول	الثاني عشر: العالم من حولي																																																		
				الرابع	24-28/11				10	10	الثقافة الإنسانية، المفهوم والأهمية.	الوحدة الثالثة: عالمنا... متنوع الثقافات، متجدد الأفكار.	الأول	1-5/12	ديسمبر	الأول	الثاني عشر: العالم من حولي	الثاني	8-12/12	10	10	الأقاليم الثقافية والهوية الوطنية.	الثالث	15-19/12	ديسمبر	الأول	الثاني عشر: العالم من حولي	الرابع	22-26/12	10	10	الثقافة الوطنية العمانية والمتغيرات الراهنة.	الوحدة الثالثة: عالمنا... متنوع الثقافات، متجدد الأفكار.	الخامس	29-12/2-1	ديسمبر	الأول	الثاني عشر: العالم من حولي	الأول	5-9/1	يناير	5	5	مراجعة عامة		الثاني	12-16/1	يناير	الأول	الثاني عشر: العالم من حولي	100	100	إجمالي عدد الحصص					
10	10	الثقافة الإنسانية، المفهوم والأهمية.	الوحدة الثالثة: عالمنا... متنوع الثقافات، متجدد الأفكار.	الأول	1-5/12	ديسمبر							الأول	الثاني عشر: العالم من حولي																																												
				الثاني	8-12/12				10	10	الأقاليم الثقافية والهوية الوطنية.							الثالث	15-19/12	ديسمبر	الأول	الثاني عشر: العالم من حولي	الرابع	22-26/12	10			10	الثقافة الوطنية العمانية والمتغيرات الراهنة.	الوحدة الثالثة: عالمنا... متنوع الثقافات، متجدد الأفكار.	الخامس	29-12/2-1		ديسمبر	الأول	الثاني عشر: العالم من حولي			الأول	5-9/1	يناير	5	5	مراجعة عامة		الثاني	12-16/1	يناير			الأول	الثاني عشر: العالم من حولي	100	100	إجمالي عدد الحصص			
10	10	الأقاليم الثقافية والهوية الوطنية.		الثالث	15-19/12													ديسمبر	الأول				الثاني عشر: العالم من حولي																																			
				الرابع	22-26/12				10	10	الثقافة الوطنية العمانية والمتغيرات الراهنة.				الوحدة الثالثة: عالمنا... متنوع الثقافات، متجدد الأفكار.					الخامس				29-12/2-1	ديسمبر			الأول	الثاني عشر: العالم من حولي		الأول	5-9/1		يناير					5	5	مراجعة عامة		الثاني	12-16/1	يناير	الأول	الثاني عشر: العالم من حولي	100					100	إجمالي عدد الحصص				
10	10	الثقافة الوطنية العمانية والمتغيرات الراهنة.		الوحدة الثالثة: عالمنا... متنوع الثقافات، متجدد الأفكار.	الخامس	29-12/2-1												ديسمبر		الأول				الثاني عشر: العالم من حولي																																		
					الأول	5-9/1			يناير																																																	
5	5	مراجعة عامة				الثاني				12-16/1	يناير							الأول							الثاني عشر: العالم من حولي																																	
100	100	إجمالي عدد الحصص																																																								

عدد حصص الفترتين	عدد حصص الفترة الواحدة	الدروس	عنوان الوحدة	الأسبوع	التاريخ	الشهر	الفصل الدراسي	الصف
5	5	الحوار بين المنهجية وشروط النجاح.	الوحدة الرابعة: حتمية الحوار.. أنا والآخر.	الثالث	16-20/2	فبراير	الثاني عشر: العالم من حولي	
10	10	تنوع الثقافات العالمية بين التعارف والحوار.		الرابع	24-27/2	مارس		
10	10	الحوار والتواصل الحضاري الدولي.		الأول	2-6/3			
				الثاني	9-13/3			
5	5	التراث العالمي، المفهوم والأهمية.	الثالث	16-20/3				
			الرابع	23-27/3				
10	10	التراث العالمي، بين الهوية الوطنية والمسؤولية العالمية.	الوحدة الخامسة: التراث العالمي.. بين أدينا.	الأول	30/3-3/4	إبريل		
				الثاني	6-10/4			
10	10	التراث العالمي، وثقافة السلام.		الثالث	13-17/4			
			الرابع	20-24/4				

عدد حصص الفترتين	عدد حصص الفترة الواحدة	الدروس	عنوان الوحدة	الأسبوع	التاريخ	الشهر	الفصل الدراسي	الصف
10	10	عُمان... والتراث العالمي.	الوحدة الخامسة: التراث العالمي.. بين أيدينا.	الخامس	27/4-1/5	إبريل	الثاني	الثاني عشر: العالم من حولي
				الأول	4-8/5			
5	5	مجتمع المعلومات... حضارة رقمية.	الوحدة السادسة: عالمنا، كيف نسعد فيه؟	الثاني	11-15/5	مايو		
10	10	العالم بين قضايا البيئة، ومخاوف الغد.		الثالث	18-22/5			
5	5	عالمنا، نحو مستقبل مشرق للإنسانية.		الرابع	25-29/5	يونيو		
				الأول	1-5/6			
5	5	مراجعة عامة وتحسباً للظروف الاستثنائية.	الثاني	8-12/6				
85	85	إجمالي عدد الحصص						

سادساً: تصويبات على الكتب الدراسية

ملحوظات عامة:

- ١- تم تعديل التصويبات الواردة في النشرة التوجيهية في الطبعة ٢٠٢٤م.
- ٢- يجب تعديل مسمى خليج عُمان إلى بحر عُمان أينما ورد سواء بداخل النصوص أو على الخرائط.
- ٣- استبدال مسمى (السلطنة) و (عُمان) إلى سلطنة عُمان أينما وردت في الدروس.
- ٤- استبدال عبارة « السلطان قابوس حفظه الله ورعاه» و « السلطان قابوس المعظم» إلى « السلطان قابوس طيب الله ثراه» أينما وردت في الدروس.
- ٥- يتم تعديل مسميات نيابة الجبل الأخضر، ونيابة سناو إلى ولاية الجبل الأخضر، وولاية سناو أينما وردت في المنهج، حسب ما ورد في المرسوم السلطاني ٦٣ / ٢٢٠٢ باعتماد التقسيم الإداري.
- ٦- الاعتماد على خرائط سلطنة عُمان المعتمدة من الهيئة الوطنية للمساحة.
- ٧- توضيح التقسيم الإداري الجديد لجمهورية السودان عندما ترد في الخرائط .

الصف الحادي عشر هذا وطني:

الوحدة الدراسية	الصفحة	السطر	الخطأ	التصويب
الأولى	23	الشكل 7	لا توجد في الخريطة ولايتا سناو والجبل الأخضر	استبدال الخريطة بالخريطة الواردة في الملحق صفحة (85)
الثانية	71	7	السؤال (ب) في النشاط	حذف السؤال
الثانية	71	5	وزارة العدل الشؤون القانونية	وزارة العدل والشؤون القانونية
الملاحق	142	الملحق 1	لا توجد في الخريطة ولايتا سناو والجبل الأخضر	استبدال الخريطة بالخريطة الواردة في الملحق صفحة (85)

الصف الحادي عشر الجغرافيا الاقتصادية:

الوحدة الدراسية	الصفحة	السطر	الخطأ	التصويب
الثانية	59	عنوان الشكل ٦	نيابة بركة الموز	بركة الموز
الثانية	91	النشاط ٤	وزارة البيئة والشؤون المناخية	وزارة البيئة والشؤون المناخية (سابقا).
الرابعة	179	النشاط ٣	المصدر: وزارة السياحة، دائرة الإحصاء والمعلومات الجغرافية	المصدر: وزارة السياحة، دائرة الإحصاء والمعلومات الجغرافية (سابقا).
الرابعة	180	الجدول	المصدر: وزارة السياحة، دائرة الإحصاء والمعلومات الجغرافية	المصدر: وزارة السياحة، دائرة الإحصاء والمعلومات الجغرافية (سابقا).
الرابعة	186	17	32 يوليو 2014م	23 يوليو 2014م

الصف الحادي عشر الحضارة الإسلامية:

الوحدة الدراسية	الصفحة	السطر	الخطأ	التصويب
الأولى	29	1	ومسجد قبة الصخرة	تُحذف العبارة
الثانية	63	4	ومسجد واسط	تُحذف العبارة
الثالثة	92	الشكل (٧)	المغولية (٦-٩هـ)	المغولية (١٠-١٣هـ)
الثالثة	111	النشاط (١)	خريطة دول شرق أفريقيا	لا يعتد بها في التقسيم الإداري لدولة السودان.
ملحق الخرائط	162	خريطة العالم الإسلامي	موقع دولتي طاجاكستان وقرغيزستان.	اعتماد خريطة الأطلس المدرسي لسلطنة عُمان والعالم صفحة (٥٣)
دليل المعلم: (الوحدة الرابعة)	الدرس الأول	حل النشاط (١)	<p>الحلول المقترحة للنشاط:</p> <p>(أ)</p> <p>١- الفكر المتحضر لدى الحكام وعامة الناس في الأندلس.</p> <p>٢- الغنى الذي كانت تعيشه المدن الإسلامية.</p> <p>٣- الخبرات المعمارية الإسلامية التي كانت متوفرة نتيجة انتشار العلوم التطبيقية.</p> <p>(ب)</p> <p>١- اهتمام المسلمين في الأندلس بمظاهر التحضر في مدنها، مثل: النظافة، وجمال العمران من حيث تنظيم الأسواق، وزخرفة المباني والقصور، ونظافة الطرق وسعتها، وجلب الماء النظيف للمدينة، ووجود الحمامات.</p> <p>٢- تشجيع الخلفاء واهتمامهم بالجوانب الخدمية في الدولة الإسلامية عامة والأندلس خاصة.</p> <p>٣- توفر الموارد المالية في بلاد الأندلس والتي صُرقت لمختلف الخدمات ومن ضمنها رصف الشوارع وإنارتها.</p> <p>(ج)</p> <p>١- نتيجة الازدهار الذي شمل جميع جوانب الحياة في الأندلس سواء في العلوم والصناعات والخدمات الأساسية، بينما كانت المدن الأوروبية تفقر لأبسط الخدمات الأساسية.</p> <p>(د) في حدود ٧ قرون.</p> <p>ملحوظة: يمكن للمعلم إضافة إجابات أخرى لأسئلة النشاط فيما يتعلق بالمظاهر الحضارية الإسلامية في الأندلس.</p>	

الصف الثاني عشر / هذا وطني

التصويب	الخطأ	السطر		الوحدة الدراسية
معرض رسالة الإسلام.	معرض رسالة السلام	الشكل ٤	110	الرابعة
يستبدل بالصورة في الملحق رقم (١)	مخطط مشروع رسالة الإسلام	الشكل ٤	110	

التصويب	الخطأ	السطر	الصفحة	الوحدة الدراسية	
	الخريطة غير محدثة ولا يعتد بالبيانات الموجودة فيها وإنما تستخدم فقط لأغراض التعرف إلى العناصر الأساسية للخريطة.	خريطة العناصر الأساسية	22	الأولى	كتاب التقنيات الجغرافية الحديثة
-	الخريطة غير محدثة ولا يعتد بالبيانات الموجودة فيها وإنما تستخدم فقط لأغراض التعرف إلى الرمز النقطي.	خريطة الرمز النقطي الشكل (١٢)	27		
يحذف	موقع الهيئة الوطنية للمساحة.	النشاط ٣ السطر ٣	42	الثانية	
يحذف فقط يكتفى بعبارة قم بزيارة الموقع الإلكتروني للجمعية الفلكية العُمانية.	موقع الجمعية الفلكية العُمانية.	النشاط ٣ السطر ٤	53		
وزارة الإسكان والتخطيط العمراني	وزارة الإسكان	السطر ٧	53		
وزارة البلديات الإقليمية وموارد المياه (سابقاً)	وزارة البلديات الإقليمية وموارد المياه	السطر ١١	53		
يحذف الموقع الإلكتروني	www.nsaom.org	أضف إلى معلوماتك	53		
مركز الاستشعار عن بعد ونظم المعلومات الجغرافية.	مركز نظم المعلومات والاستشعار عن بعد.	أضف إلى معلوماتك	84	الثالثة	
هيئة الطيران المدني.	الهيئة العامة للطيران المدني	النشاط ١	101		
وزارة الثروة الزراعية والسمكية وموارد المياه	شعار الوزارة (وزارة الزراعة والثروة السمكية)	أضف إلى معلوماتك	104		
المجلس الأعلى للتخطيط (سابقاً).	المجلس الأعلى للتخطيط	السطر ٩	151	الرابعة	
وزارة الإسكان والتخطيط العمراني.	وزارة الإسكان	السطر ٩	151		
وزارة البلديات الإقليمية ومواد المياه (سابقاً).	وزارة البلديات الإقليمية ومواد المياه	السطر ٣	152		
وزارة البيئة والشؤون المناخية (سابقاً).	وزارة البيئة والشؤون المناخية	السطر ٣	152		
وزارة التعليم العالي والبحث العلمي والابتكار.	وزارة التعليم العالي	أضف لمعلوماتك	153		
قسم مناهج الدراسات الاجتماعية.	قسم تطوير مناهج الدراسات والاجتماعية	أضف لمعلوماتك	153		

التصويب	الخطأ	السطر	الصفحة	الوحدة الدراسية	
11 ساعة و58 دقيقة	11 ساعة و85 دقيقة	الجدول	81	الثانية	دليل المعلم
يعد التصوير الجوي أكثر تكلفة للدولة من التصوير الفضائي.	-	إجابة النشاط ٣(د)	108	الثالثة	
إن مصدر الاستشعار عن بعد المناسب لرسم خريطة جبل شمس هو غير فوتوغرافية (وسائل جوية)؛ وذلك لأنها تلتقط صوراً لمنطقة ذات مساحة محددة وصغيرة من سطح الأرض.	-	إجابة النشاط (١) السؤال (ب)	الدرس الثاني		


الصف الثاني عشر / العالم من حولي

الوحدة الدراسية	الصفحة	السطر	الخطأ	التصويب
الأولى	14	2	منذ العصور القديمة (بداية من ٣٥٠٠ ق.م)	منذ عصور ما قبل التاريخ.
	20	9	مع نهاية الألف الرابعة (٣٣٠٠ ق.م)	مع منتصف الألف الرابعة حوالي (٣٥٠٠ ق.م).
		12	مع بداية الألف الرابعة ق. م	مع نهاية الألف الرابعة قبل الميلاد.
الثانية	56	الشكل (٥)	وحدة قياس استهلاك الطاقة غير مكتوبة في الشكل.	استهلاك الطاقة في العالم حسب نوع الوقود (تيراواط / ساعة).
	66	الشكل (١١)	٩٠٠- إنتاج البترول بطريقة اقتصادية في أذربيجان	٩٥٠- قيام أبي بكر الرازي بكتابة رسالة عن كيفية تقطير النفط.
	67	6	إحدى عشرة دولة	إحدى عشرة دولة.
	70	2	١٨٥٦م	١٨٥٩م
	70	9,8	وتضاعف الإنتاج عام ١٩٧٠م حين وصل إلى أكثر من (٤٥ مليون برميل / يوميًا). وفي عام ٢٠٠٥م كان الإنتاج حوالي (٨١ مليون برميل / يوميًا).	وتضاعف الإنتاج عام ١٩٧٠م، حين وصل إلى أكثر من (٤٥ مليون برميل / يوميًا). وفي عام ٢٠١٦م كان الإنتاج حوالي (٩٧ مليون برميل / يوميًا). المصدر: Energy Information Administration
	94	جدول (٣)	وزارة الاقتصاد الوطني	وزارة الاقتصاد الوطني (سابقاً)

الوحدة الدراسية	الصفحة	السطر	الخطأ	التصويب
الثالثة	121	النشاط (١)	س جل	سجل
	135	20	وزارة التراث والثقافة	وزارة التراث والثقافة (سابقا)
الرابعة	156	22	وزارة التعليم العالي	وزارة التعليم العالي والبحث العلمي والابتكار
الخامسة	163	19	وزارة التراث والثقافة	وزارة التراث والثقافة(سابقا)
	181	9	المحيطات السبعة	القارات السبع
	194	13	وزارة التراث والثقافة	وزارة التراث والثقافة(سابقا)
		16	وزارة التراث والثقافة	وزارة التراث والثقافة (سابقا).
	195	1	الهيئة العامة للصناعات الحرفية	الهيئة العامة للصناعات الحرفية (سابقا).
		تعلم	وزارة السياحة العُمانية	وزارة التراث والسياحة.
	196	أضف إلى معلوماتك	وزارة التراث والثقافة	وزارة التراث والثقافة (سابقا).
	197	8	بمنطقة الظاهرة	بمحافظة الظاهرة.
	202	10	بنيابة بركة الموز بولاية نزوى	بولاية نزوى.
	204	19	وزارة البلديات والإقليمية والبيئية وموارد المياه	وزارة البلديات والإقليمية والبيئية وموارد المياه (سابقا).
21		وزارة البلديات والإقليمية والبيئية وموارد المياه	وزارة البلديات والإقليمية والبيئية وموارد المياه (سابقا).	
217	7	هيئة تقنية المعلومات	هيئة تقنية المعلومات (سابقا).	
218	النشاط ٨	وزارة الاقتصاد الوطني	وزارة الاقتصاد الوطني (سابقا).	
		هيئة تقنية المعلومات	هيئة تقنية المعلومات (سابقا).	
السادسة	227	الفقرة الثانية والفقرة الثالثة	ومن هنا تمثلت الخطوة الأولى...	لذلك تم اعتماد بروتوكول كيوتو في اليابان عام ١٩٩٧م.
			من كلمة (وتعد اتفاقية الأمم المتحدة...حتى كلمة (إلى أكثر من ١٨٨ دولة)	تُحذف الفقرتان.
	237	الشكل (١٥)	شعار مؤتمر الألفية	شعار مؤتمر القمة العالمي للتنمية المستدامة ٢٠٠٢م.

الملاحق والمراجع

الملحق (١)



رسالة الإسلام من عُمان
OMAN'S MESSAGE OF ISLAM

الملحق (٢)

مواقع إلكترونية تخدم مادة التربية الدراسات الاجتماعية

عنوان الموقع	نبذة عامة عن الموقع	الصف	الدروس/الوحدات التي يخدمها الموقع
https://ict.moe.gov.om	موقع وزارة التربية والتعليم- المحتوى التعليمي يحتوي على جميع الخرائط المضمنة لمواد الدراسات الاجتماعية.	3-12	جميع الوحدات والدروس التي وردت فيها خرائط
http://nsdig-2gapps.ncsi.gov.om http://nsdiportal.om	موقع المركز الوطني للإحصاء- بوابة عُمان المكانية يحتوي الموقع على خرائط جاهزة لسلطنة عُمان، وكذلك يوفر بيانات في مختلف المؤشرات، كما يُتيح استخدام وتحميل تلك البيانات والخرائط مجاناً بمختلف الطبقات. ملحوظة/ مرفق دليل لطريقة الاستفادة من بوابة عُمان المكانية	3-12	عام
www.omantourism.gov.om	موقع وزارة السياحة في سلطنة عُمان.	الجغرافيا الاقتصادية + هذا وطني في العراقة والمجد.	الوحدة الرابعة
www.mocioman.gov.om	موقع وزارة التجارة والصناعة.	الجغرافيا الاقتصادية + هذا وطني في السيرة الحضارية لعُمان	الوحدة الثانية الوحدة الرابعة
http://www.mhc.gov.om	موقع وزارة التراث والثقافة.. يحتوي على صور ومعلومات لبعض المواقع الأثرية العُمانية، كما يحتوي كذلك على جدول العصور الجيولوجية التي مرت بها السلطنة.	هذا وطني في السيرة الحضارية لعُمان	الوحدة الأولى

عنوان الموقع	نبذة عامة عن الموقع	الصف	الدروس/الوحدات التي يخدمها الموقع
www.unesco.org/new/ar/unesco	الموقع الرسمي لمنظمة اليونسكو.. يحتوي على المعارف الخاصة بالتراث المادي وغير المادي.. والمواقع التراثية العالمية بما فيها المواقع العُمانية المدونة على قائمة التراث العالمي.	12	كتاب العالم من حولي/ وحدة التراث
		11	كتاب هذا وطني
http://www2.ohchr.org/arabic/bodies/index.htm	المفوضية السامية لحقوق الإنسان.	جميع الصفوف	الدروس التي تتضمن مفاهيم المواطنة بشكل عام
www.fao.org/ar/abic	موقع منظمة الفاو العالمية التابعة للأمم المتحدة، يهتم الموقع بالغذاء حول العالم والزراعة وأبرز الأحداث في هذه الجانِب.	الجغرافيا الاقتصادية	الوحدة الثانية
www.aoad.org	موقع يطرح القضايا الزراعية والبيئية في الوطن العربي والأساليب التنموية لهذا الجانِب.	الجغرافيا الاقتصادية	الوحدة الثانية
www.unido.org	موقع تابع للأمم المتحدة يهدف إلى تعزيز وتسريع التنمية الصناعية في <u>الدول النامية</u> وتعزيز التعاون الصناعي الدولي.	الجغرافيا الاقتصادية	الوحدة الثانية
http://unwto.org/en	موقع تابع لمنظمة السياحة العالمية، تهدف المنظمة لنقل الخبرات والتجارب الدولية والمعرفة الفنية لقطاع السياحة وتعزيز الشراكة في التنمية السياحية. واعتبار السياحة أداة للتعاون المشترك في الحفاظ على التنوع الثقافي والاقتصادي.	الجغرافيا الاقتصادية + هذا وطني في العراقة والمجد	الوحدة الرابعة

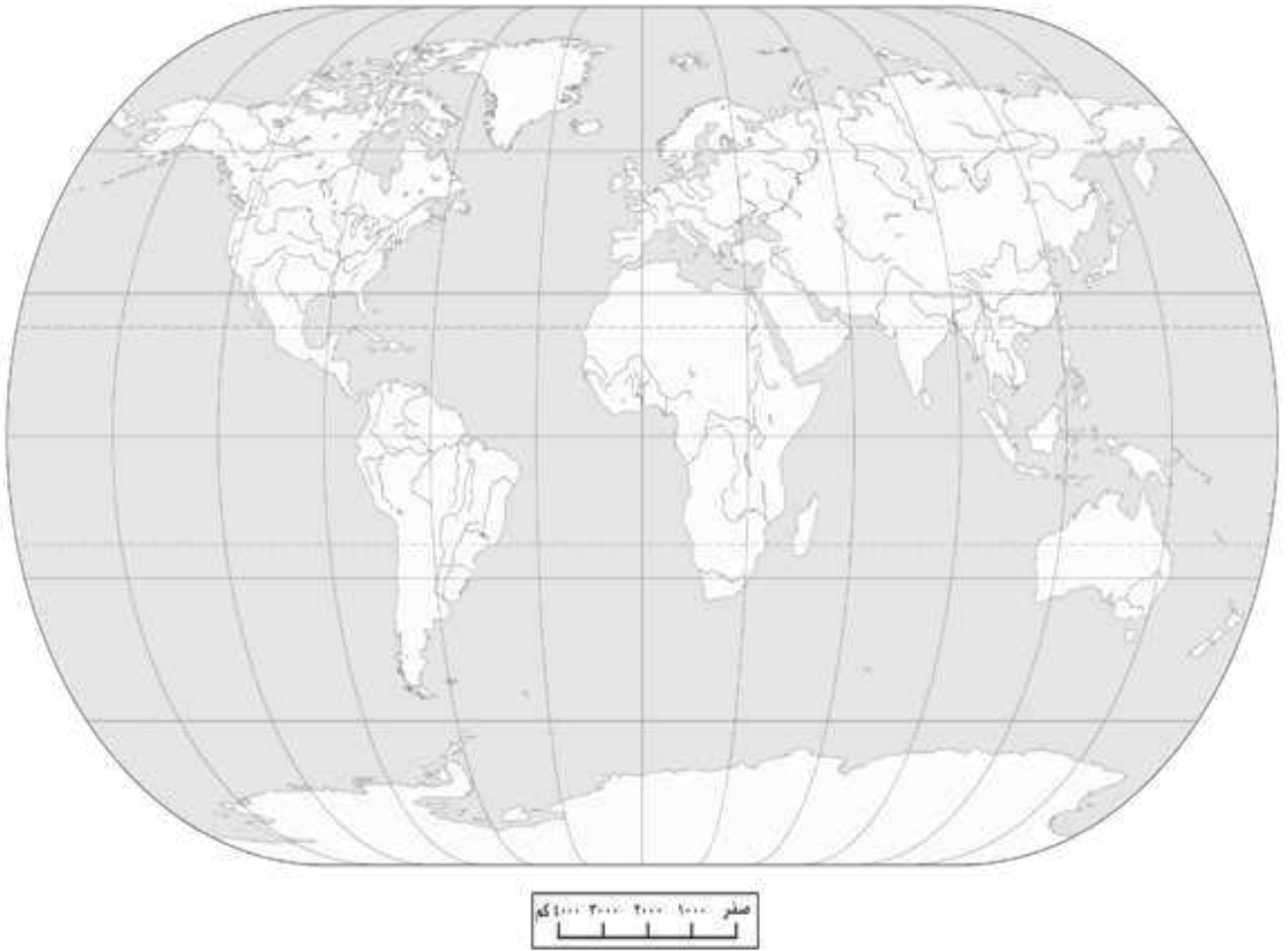
عنوان الموقع	نبذة عامة عن الموقع	الصف	الدروس/الوحدات التي يخدمها الموقع
http://www.nasa.gov	موقع محطة الأبحاث الفضائية NASA	12 الجغرافيا والتقنيات الحديثة	الوحدة الرابعة
www.ngalarabi-ya.com	موقع لمجلة ناشيونال جيوغرافيك التي تطرح العديد من المواضيع الجغرافية والعلمية الحديثة.	الحلقة الثانية والتعليم ما بعد الأساسي	عام
www.star28.com/site/cat-31.html	دليل العرب الشامل، يضم عدداً من الوصلات التي بدورها توصلك إلى الكثير من المواقع التاريخية أو المعلومات التاريخية للتاريخ العربي الإسلامي والحديث.	الحلقة الثانية والثالثة	عام
www.intoislam.com/islamic/ara-bic/history	موقع يتحدث عن التاريخ الإسلامي، لاسيما فترة المصطفى صلوات ربي وسلامه عليه، وفترة الخلفاء الراشدين.	الحلقة الثانية والثالثة	عام

الملحق (٣)

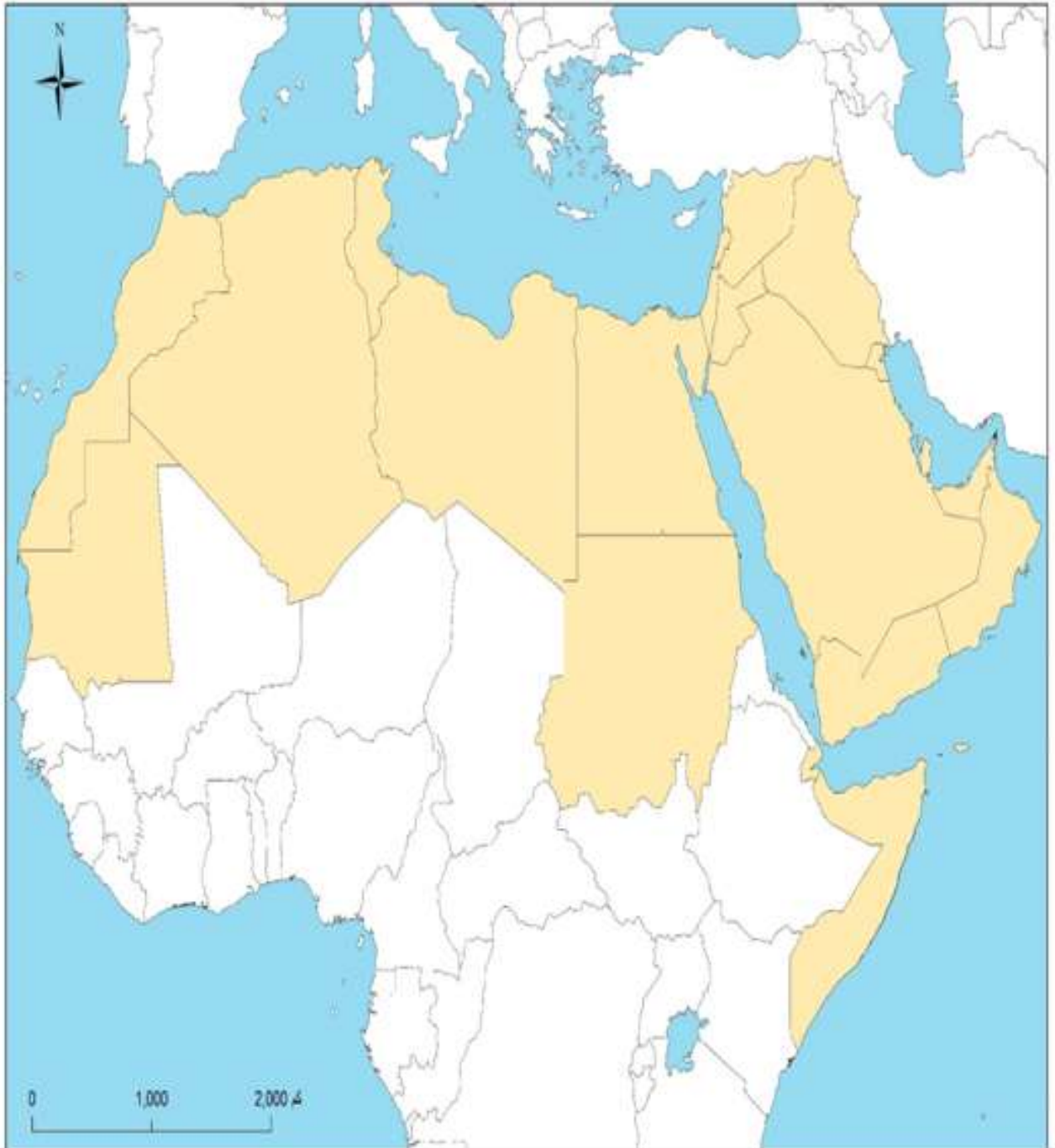
سلطنة عُمان (حدودية)



خريطة العالم الصماء



خريطة الوطن العربي الصماء



الملحق (٤)

سلطنة عُمان (طبوغرافية)



الملحق (٥) تحميل البيانات المكانية

خطوات تحميل البيانات المكانية من بوابة خريطة الأساس الوطنية

الإصدار الأول

الفرع المركزي للتقنيات الجغرافية الحديثة

٢٠٢٢

خريطة الأساس الوطنية

• تم إعداد خريطة الأساس الوطنية ضمن مشروع البنية الوطنية للمعلومات الجغرافية بالتعاون مع جهات الاختصاص في سلطنة عمان.

• تتضمن خريطة الأساس تطبيقات لتصفح البيانات المكانية لسلطنة عمان وفقاً لصلاحيات محددة تمنح للجهات الحكومية والخاصة، ويمكن للطلبة والأكاديميين الراغبين في تحميل البيانات لأغراض البحث العلمي الاستفادة من بعض البيانات المتاحة وفقاً للخطوات التالية:

الدخول إلى بوابة البيانات المتكاملة من خلال الرابط الموضوع أمام







<http://nsdta200005.ncs.gov.om/nsdportal/>

GEO SMART

EXPLORE DATA CATEGORIES

اختيار ستكتف هجان من بين البدائل

تعد هذه المعلومات الجغرافية والبيانات الجغرافية أساسية لفهم الحالة الاقتصادية والاجتماعية للمناطق المختلفة في ليبيا. كما أنها تساعد في اتخاذ القرارات الاستراتيجية الصحيحة. في حين أن البيانات الجغرافية والتصورات الجغرافية الجيدة توفر رؤى جديدة، فهذه المعلومات

			
<p>خدمة خدمة ليبيا الجغرافية (GSI) وخدمة جغرافية ليبيا الوطنية (GSI) خدمات مخصصة لتوفير كافة الخدمات الجغرافية المتعلقة بالبنية التحتية (GSI) وهي خدمات مخصصة</p>	<p>البيانات الجغرافية البيانات الجغرافية الوطنية المعلومات الجغرافية من مختلف الجهات الحكومية والبيانات الجغرافية المتاحة بين الجهات المختصة، كما يتنوع هذه الخدمة بتعدد الجهات الحكومية المشاركة</p>	<p>معلومات جغرافية البيانات الجغرافية الوطنية والبيانات الجغرافية من جهات حكومية أخرى من مختلف الجهات الحكومية والبيانات الجغرافية من الجهات الحكومية</p>	<p>خدمة الخدمات الجغرافية الخدمات الجغرافية الوطنية الجغرافية من الجهات الحكومية والبيانات الجغرافية من الجهات الحكومية والبيانات الجغرافية من الجهات الحكومية والبيانات الجغرافية من الجهات الحكومية</p>
<p>الأرقام</p>	<p>الأرقام</p>	<p>الأرقام</p>	<p>الأرقام</p>





تعد خدمة خريطة المدن الإلكترونية (GIS) واحدة من أهم أدوات إدارة المدن الذكية، حيث تمكن المسؤولين من اتخاذ قرارات مستنيرة بناءً على البيانات الجغرافية المكانية.

تخطيط المدينة الذكية

المعلومات المستمدة من البيانات المكانية الممتدة من خلال الخريطة المكانية هي تلك التي تدعم التخطيط الحضري، مثل تحديد مواقع الخدمات العامة وتوزيع البنية التحتية للمدينة.

البيانات الجغرافية المكانية هي الأساس لتخطيط المدن الذكية، حيث تمكن المسؤولين من اتخاذ قرارات مستنيرة بناءً على البيانات الجغرافية المكانية.

تعد البيانات الجغرافية المكانية من أهم أدوات إدارة المدن الذكية، حيث تمكن المسؤولين من اتخاذ قرارات مستنيرة بناءً على البيانات الجغرافية المكانية.



تخطيط المدينة الذكية

تعد البيانات الجغرافية المكانية من أهم أدوات إدارة المدن الذكية، حيث تمكن المسؤولين من اتخاذ قرارات مستنيرة بناءً على البيانات الجغرافية المكانية.

التحديات

تعد البيانات الجغرافية المكانية من أهم أدوات إدارة المدن الذكية، حيث تمكن المسؤولين من اتخاذ قرارات مستنيرة بناءً على البيانات الجغرافية المكانية.

التحديات

تعد البيانات الجغرافية المكانية من أهم أدوات إدارة المدن الذكية، حيث تمكن المسؤولين من اتخاذ قرارات مستنيرة بناءً على البيانات الجغرافية المكانية.

التحديات

تعد البيانات الجغرافية المكانية من أهم أدوات إدارة المدن الذكية، حيث تمكن المسؤولين من اتخاذ قرارات مستنيرة بناءً على البيانات الجغرافية المكانية.

التحديات

تعد البيانات الجغرافية المكانية من أهم أدوات إدارة المدن الذكية، حيث تمكن المسؤولين من اتخاذ قرارات مستنيرة بناءً على البيانات الجغرافية المكانية.

التحديات

تعد البيانات الجغرافية المكانية من أهم أدوات إدارة المدن الذكية، حيث تمكن المسؤولين من اتخاذ قرارات مستنيرة بناءً على البيانات الجغرافية المكانية.

مستكشف عمان

واجهة تطبيق "مستكشف عمان"

الخطوات التالية

مفتاح الخريطة

يسمح هذا الخيار بإجراء الرسوم والقياسات على لوحة عرض البيانات

يمكن استخدام لوحة (الطباعة) لطباعة السطح النهائي وفق الصيغ المتوفرة

عائلة مريحة

1 لوحة تسمح بتصفح البيانات المطلوبة

2 يستخدم هذا الخيار لاستعراض البيانات المطلوبة وفقاً للخيارات المتاحة

3 خرائط جاهزة للاستخدام

4 يسمح هذا الخيار بإجراء الاستعلامات المبنيّة على البيانات

5 يسمح هذا الخيار بإجراء بحث نصي

6 يسمح هذا الخيار بتغير خريطة الأمتار

7 يسمح هذا الخيار بإضافة بيانات

8 خيار السحب



تحدد الطبقات المطلوبة استعراضها من القائمة المستقلة بالقرص عليها

اختيار المنطقة الجغرافية لاستعراض البيانات

التيار الأول: يمكن تحديد المنطقة المطلوبة لاستعراض البيانات منها من خلال التمرير المستقلة





ملاحظة: يرجى التعامل مع البيانات المكانية بحرص ومسؤولية وفقاً للضوابط المنصوص عليها في بوابة عمان المكانية.

المصدر: المركز الوطني للأحصاء والمعلومات (٢٠٢١)، البنية الوطنية للمعلومات الجغرافية، رابط الموقع <http://nsdig2gapps.ncsi.gov.om/nsdiportal/> ، آخر زيارة للرابط: ١ / ١٢ / ٢٠٢١ م.

الملحق (٦) تطبيقات برنامج Google Earth



الملحق (٧) الدليل الاسترشادي للتعامل مع برنامج MapWindow

