

تم تحميل هذا الملف من موقع المناهج العمانية



الملف أجوبة المذكرة الإثرائية والأسئلة الاختبارية في الوحدة السادسة (حواضر عمانية)

[موقع المناهج](#) ← [المناهج العمانية](#) ← [الصف الثامن](#) ← [اجتماعيات](#) ← [الفصل الثاني](#)

روابط مواقع التواصل الاجتماعي بحسب الصف الثامن



روابط مواد الصف الثامن على تلغرام

[الرياضيات](#)

[اللغة الانجليزية](#)

[اللغة العربية](#)

[التربية الاسلامية](#)

المزيد من الملفات بحسب الصف الثامن والمادة اجتماعيات في الفصل الثاني

[امتحان وإجابة الأسئلة الرسمية للفصل الدراسي الثاني الدور الأول 20162017](#)

1

[امتحان وإجابة الأسئلة الرسمية للفصل الدراسي الثاني الدور الثاني 20162017](#)

2

[نموذج اختبار قصير أول](#)

3

[كراسة من أهلك طالبتي](#)

4

[مذكرة أنشطة شاملة في وحدة جوانب من تاريخ أوروبا الحديث](#)

5

الصف الثامن

الدراسات الاجتماعية

2021-2022

مذكرة إثرائية

سؤال وجواب

الفصل الدراسي الثاني

الوحدة السادسة

(حواضر عمانية)

محتوى الوحدة السادسة

٢- نزوى

١- مسقط

٤- صحار

٣- الرستاق

٥- صلالة

للتواصل :

99493923

اعداد :

علي بن محمد الحسان

Ali 47536@moe.om

(درس : مسقط)

السؤال الأول : ضع علامة (✓) أو (✗) أمام العبارة الصحيحة مع تصحيح ما تحته خط إذا كانت العبارة خطأ :

- ١- (✗) تشمل محافظة مسقط على خمس ولايات . ست
- ٢- (✓) تشير الاكتشافات الأثرية إلى أن محافظة مسقط قد سكنها الإنسان منذ فجر التاريخ .
- ٣- (✓) تعد بوابة مسقط القديمة شاهداً على فن البناء العماني وقوته .
- ٤- (✗) القلعة التي تقع على مدخل ميناء السلطان قابوس تسمى قلعة الميراني . مطرح
- ٥- (✗) الميناء الذي يصدر عن طريقه البترول هو ميناء قايوس . الفحل

السؤال الثاني : أكمل ما يلي بكلمات مناسبة من عندك :

- ١- تدل الآثار المكتشفة بحي الوطية ١٩٨١ أن الإنسان قد سكن بهذه المنطقة منذ العصر الحجري الأول .
- ٢- اشتهرت مسقط بالتجارة بشكل عام وخاصة التجارة البحرية .
- ٣- المؤرخ العماني الذي قال " مسقط عمرها بعض عرب عمان فغرسوا فيها نخيلاً وأشجاراً " هو نور الدين السالمي .
- ٤- من أشهر القلاع القديمة في مسقط قلعتي الجلالي والميراني .
- ٥- من أشهر القصور في مسقط قصر العم العامر ومبنى فندق قصر البستان .
- ٦- يوجد المستشفى السلطاني في بوشر ومستشفى خولة في الوطية ومستشفى النهضة .

السؤال الثالث : ظلل الإجابة الصحيحة من بين البدائل المعطاه

- ١- تقع محافظة مسقط في من سلطنة عمان .
 الشمال الشرقي الشمال الغربي الشمال الجنوبي
- ٢- تطل محافظة مسقط على ساحل يبلغ طوله
 ١٠٠ كم ٢٠٠ كم ٣٠٠ كم
- ٣- أصبحت مسقط عاصمة لسلطنة عمان في عهد السيد منذ عام ١٧٨٤م
 ماجد بن سعيد ثويني بن سعيد حمد بن سعيد
- ٤- تشير الآثار المكتشفة في رأس أن الإنسان العماني مارس مهنة الصيد منذ الألف الثالث قبل الميلاد .
 تنور مجان الحمراء
- ٥- أشهر الأسواق التقليدية العريقة في محافظة مسقط سوق
 مطرح السيب بوشر

السؤال الرابع : علل ما يلي " أذكر السبب " :

س ١ : تعتبر مسقط من أهم مراكز الجذب والاستقرار البشري على السواحل العمانية .

ج ١ : بسبب موقعها الجغرافي المتميز الذي جعلها تتواصل مع الحضارات القريبة منها .

س ٢ : تعرضت مسقط لغزوات عدة من قبل قوى عالمية سائدة في عصور مختلفة .

ج ٢ : نظرا لموقعها المتميز الذي جعلها قاعدة ومستودعا للبضائع التي تصلها من الدول المجاورة .

س ٣ : " اشتهرت مسقط منذ القدم ببناء القلاع والحصون والإبراج "

ج ٣ : بهدف حماية المدينة وحراستها .

س ٤ : " شهدت محافظة مسقط نمواً سكانياً كبيراً في السنوات الأخيرة "

ج ٤ : بسبب هجرة كثير من سكان المحافظات الأخرى إليها بقصد العمل .

السؤال الخامس : أكتب نبذة مختصرة عن أهم المنجزات الحضارية المعاصرة في مسقط في المجالات التالية

المجال الاقتصادي	المجال الصحي	المجال التعليمي والثقافي	المجال الديني
<ul style="list-style-type: none"> - تتميز مسقط بالعديد من المؤسسات والمنشآت الاقتصادية من أهمها : - البنوك المتخصصة - سوق مسقط للأوراق المالية - ميناء السلطان قابوس - ميناء الفحل لتصدير البترول - محطة الغبرة لتحلية المياه - منطقة الرسيل الصناعية 	<ul style="list-style-type: none"> - انتشار المستشفيات الحكومية والخاصة والمراكز الصحية في معظم ولايات السلطنة ومن أهم المستشفيات الحكومية : - المستشفى السلطاني ببوشر - مستشفى خولة بالوطية - مستشفى النهضة بروي 	<ul style="list-style-type: none"> - انتشار الكثير من المؤسسات التعليمية والثقافية في مقدمتها : - جامعة السلطان قابوس - الكليات المتخصصة التي يديرها القطاع الخاص - بناء الكثير من المعاهد والمكتبات والمتاحف 	<ul style="list-style-type: none"> - بناء المساجد الحديثة ذات الطابع والعمارة الإسلامية ومن أهم تلك المساجد : - جامع السلطان قابوس الأكبر - مسجد السلطان سعيد بن تيمور

السؤال السادس : اكمل الشكل لتتعرف على أهم ثلاثة أبواب كانت تحيط بمسقط قديماً .**السؤال السابع : أكمل الشكل بكتابة ثلاثة أسماء لبيوت اثرية في مسقط منذ القدم**

السؤال الثامن : اكمل الشكل بكتابة اهم ثلاث حدائق في مسقط

{ حديقة ريام } { حديقة نسيم } { حديقة القرم الطبيعية }

السؤال التاسع : أكتب أسماء المعالم التالية :

بوابة مسقط الرئيسية



فندق قصر البستان



جامعة السلطان قابوس



حديقة القرم الطبيعية



قصر العلم العامر



قلعة الجلاي

السؤال العاشر : أجب عن الأسئلة التالية :

س ١ : " نظرا للموقع الجغرافي المتميز لمسقط فقد جعلها تتواصل مع ثلاثة أقاليم مهمة " اذكرها ؟

- ج ١ : ١- دول الخليج العربية وايران عبر مضيق هرمز الذي يصل بين بحر عمان والخليج العربي .
٢- اليمن وشرقي إفريقيا عبر بحر العرب .
٣- الهند وجنوب شرقي آسيا عبر المحيط الهندي .

س ٢ : " تشتهر مسقط بأسواقها التقليدية العريقة " اكتب أربعة مما يباع في هذه الأسواق ؟

ج ٢ : الحلّي - أدوات الزينة - الأدوات المنزلية - الفخاريات - المشغولات الفضية والنحاسية - المنسوجات

س ٣ : " تتميز مسقط بالعديد من المقومات السياحية " أذكر أهم هذه المقومات ؟

- ج ٣ : ١- الشواطئ الخلابة المتنوعة بين الرملية والصخرية
٢- وجود العديد من المنتجعات السياحية
٣- وجود العديد من المتاحف .

س ٤ - " تسعى مسقط إلى تنشيط الحركة السياحية فيها " أذكر أهم الخدمات التي تقدمها لتنشيط السياحة بها ؟

- ج ٤ : ١- تشجيع بناء الفنادق .
٢- إنشاء الاستراحات والمنتجعات السياحية .
٣- إقامة العديد من المعارض الاقتصادية والثقافية (مهرجان مسقط - معرض الكتاب)

(درس : نزوى)

السؤال الأول : ضع علامة (✓) أو (✗) أمام العبارة الصحيحة مع تصحيح ما تحته خط إذا كانت العبارة خطأ :

- ١- (✓) يتميز مناخ نزوى بأنه يجمع بين المناخ شبه الجاف والمناخ المعتدل .
- ٢- (✗) تكمن أهمية موقع مدينة نزوى أنه يسهل الوصول إليها من أربع جهات . ثلاث
- ٣- (✓) سميت نزوى بهذا الاسم نسبة إلى عين ماء شمالي القلعة تسيل في وادي كلبوه .
- ٤- (✓) فاز سوق نزوى المركزي بجائزة المدن العربية بما يتميز به من فن معماري إسلامي .

السؤال الثاني : أكمل ما يلي بكلمات مناسبة من عندك :

- ١- اطلق على نزوي قديما اسم بيضة الإسلام .
- ٢- تعتبر قلعة نزوى من أهم القلاع العمانية وأكبرها حجما .
- ٣- تعتمد الزراعة في نزوى على مياه الأفلاج وأشهر افلاجها فلج دارس .
- ٤- يتميز الجبل الأخضر بأن الزراعة تقوم فيه على شكل مدرجات زراعية .
- ٥- يبلغ أقصى ارتفاع للجبل الأخضر حوالي ٣٠٠٩ م في قمة جبل شمس .

السؤال الثالث : ظلل الإجابة الصحيحة من بين البدائل المعطاه :

- ١- تقع مدينة نزوى بمحافظة الداخلية في من سلطنة عمان .
 الشمال الوسط الجنوب
- ٢- بنية قلعة الشهباء (نزوى) على يد الإمام سلطان بن سيف الأول وقد استغرق بناءها حوالي
 ١٠ أعوام ١١ عام ١٢ عام
- ٣- يقع حصن تنوف على الجبل الأخضر وتحيط به
 برجان ثلاثة أبراج أربعة أبراج
- ٤- يعتبر فلج ... أشهر أفلاج نزوى وأكبر الأفلاج في عمان .
 دارس الغنق تنوف

السؤال الرابع : علل ما يلي " أذكر السبب " :

- ١ : " سميت نزوى ببيضة الإسلام " :
 ١ : لكثرة دور العجم والعلماء فيها .
- ٢ : " تعد الزراعة من أهم نشاطات السكان الاقتصادية في نزوى " :
 ٢ : بسبب وفرة المياه وخصوبة التربة .
- ٣ : " اشتغل سكان نزوى منذ القدم بالتجارة " :
 ٣ : نظرا لموقعها المتميز كحلقة وصل بين مناطق السلطنة .

السؤال الخامس : أكتب نبذة مختصرة عن النشاط الاقتصادي في نزوى في المجالات التالية :

الصناعة	التجارة	الزراعة
اشتهرت نزوى منذ القدم بصناعاتها الحرفية كالسيوف والخنجر والأسلحة التقليدية كذلك أشتهر أهلها في صياغة الذهب والفضة كذلك صناعة الحلوى والحلي والأواني النحاسية وصناعة النسيج	تتميز نزوى بموقعها المتميز لحلقة وصل بين مناطق عمان المختلفة مما جعلها سوقاً مهماً في عمان ونظراً لأهمية نزوى التاريخية فقد قامت الحكومة ببناء سوق نزوى المركزي الذي فاز بجائزة المدن العربية لما يتميز به من فن معماري إسلامي .	تعد الزراعة المورد الرئيسي لدخل الفرد وقامت نتيجة لوفرة المياه وخصوبة التربة حيث تعتمد الزراعة على مياه الأفلاج الذي يعتبر فلج دارس من أشهرها . ومن أهم محاصيلها الزراعية التمور والحامضيات والفواكه والخضروات والحبوب . وتقوم الزراعة في الجبل الأخضر على شكل مدرجات زراعية الذي يتميز مناخه بالاعتدال حيث ينتج محاصيل المناخ البارد والمعتدل منها الرمان والعنب والخوخ والمشمش والجوز والكرز

السؤال السادس : أكتب أسماء المعالم التالية :


وادي تنوف



الصناعات الحرفية بنزوى




جامع السلطان قابوس



مدرجات الجبل الأخضر



فلج دارس



قلعة نزوى

السؤال السابع : أجب عن الأسئلة التالية :

س ١ : ماهي مميزات موقع مدينة نزوى ؟

ج ١ : ١- أنه يتوسط شمال السلطنة .

٢- يسهل الوصول إليها من ثلاث جهات (الشرق - الغرب - الجنوب) .

٣- تتميز بمناخ يجمع بين المناخ شبه الجاف والمناخ المعتدل .

س ٢ : بماذا تتميز نياحة الجبل الأخضر ؟

ج ٢ : تتميز بمناخها المعتدل الذي جعلها تنتج محاصيل في المناخ البارد والمعتدل وتتميز الزراعة فيه عن طريق نظام المدرجات .

س ٣ : أذكر أهم الصناعات الحرفية والتقليدية في نزوى ؟

ج ٣ : صناعة السيوف والخنجر والأسلحة التقليدية وصياغة الذهب والفضة وصناعة الحلوى العمانية والأواني النحاسية وصناعة النسيج

(درس : الرستاق)

السؤال الأول : ضع علامة (✓) أو (✗) أمام العبارة الصحيحة مع تصحيح ما تحته خط إذا كانت العبارة خطأ :

- ١- (✗) تقع مدينة الرستاق على السهل الفيضي لوادي الحواسنة . السحتن
 ٢- (✓) يوجد بالرستاق حصن الحزم الذي بناه الإمام سلطان بن سيف اليعربي .
 ٣- (✓) تستخدم عيون المياه الساخنة لعلاج بعض الأمراض .

السؤال الثاني : أكمل ما يلي بكلمات مناسبة من عندك :

- ١- أهم الأبراج الأربعة التي توجد في قلعة الرستاق يسمى البرج الأحمر .
 ٢- أجمعت المعاجم العربية والفارسية أن الرستاق اسم فارسي يعني المنطقة القوية المحصنة .
 ٣- من أشهر العيون المائية الساخنة في الرستاق عين الكسفة .
 ٤- تقع قلعة الرستاق على تل صخري يحيط بها سور خارجي ولها أربعة أبراج .

السؤال الثالث : ظلل الإجابة الصحيحة من بين البدائل المعطاه :

- ١- تقع مدينة الرستاق بمحافظة جنوب الباطنة في من سلطنة عمان .
 ○ الحجر الشرقي ● الحجر الغربي ○ الحجر الشمالي
 ٢- للرستاق موقع استراتيجي كونها تقع بين محافظة الداخلية وساحل الباطنة ومحافظة
 ○ مسقط ● الظاهرة ○ ظفار
 ٣- يوجد في الرستاق جامع يعود تاريخه للقرن ٦ هـ وتخرج منه العديد من علماء عمان وأئمتها .
 ○ الحمامة ○ الإمامة ● البيضاة
 ٤- يوجد في الرستاق عدد كبير من الجوامع الأثرية القديمة تبلغ حوالي ...
 ● ١٠ ○ ٢٠ ○ ٣٠

السؤال الرابع : " يوجد بالرستاق مجموعة من العيون المعدنية الساخنة " اكتب اهم ثلاث عيون :

عين الصانغي	عين الخضراء	عين الكسفة
-------------	-------------	------------

السؤال الخامس : " للعيون المائية في الرستاق عدة فوائد " اكتب اهم ثلاث فوائد للعيون :

للشرب	للري	للاستشفاء
-------	------	-----------

السؤال السادس : أكتب أسماء المعالم التالية :

			
عين الكسفة	حصن الحزم	قلعة الرستاق	وادي السحتن

السؤال السابع : اجب عن الأسئلة التالية :

س ١ : ماهي الآراء التي ذكرت حول تسمية الرستاق ؟

ج ١ : أجمعت المعاجم العربية والفارسية على ان الرستاق اسم فارسي معرب ويعني المنطقة القوية والمحصنة وفي اسمه ثلاث لغات هي (الرستاق - الرزداق - الرسداق)

س ٢ : " تتمتع مدينة الرستاق بالعديد من المقومات السياحية " اذكر اهم هذه المقومات ؟

ج ٢ : اهم معالمها تتمثل في المعالم التراثية والاوودية والعيون والينابيع المائية وكذلك الاستراحات السياحية والعيون المائية المعدنية الساخنة .

س ٣ : " للعيون المائية المعدنية الساخنة عدة استخدامات " اذكرها ؟

ج ٣ : تستخدم كمعلم سياحي للمنطقة كذلك تستخدم للاستحمام والاستشفاء والنزهة .

(درس : " صحار "

السؤال الأول : ضع علامة (✓) أو (✗) أمام العبارة الصحيحة مع تصحيح ما تحته خط إذا كانت العبارة خطأ :

- ١- (✓) تجمع مدينة صحار بين المواقع البحرية والمواقع الجبلية الجميلة .
- ٢- (✗) استغرقت السفينة صحار في رحلتها إلى الصين عامين كاملين . عاما كاملا
- ٣- (✓) تعد جامعة صحار أول جامعة خاصة في السلطنة .

السؤال الثاني : أكمل ما يلي بكلمات مناسبة من عندك :

- ١- من ابرز الأودية في صحار وادي حبيبي الذي يبعد عن مركز المدينة حوالي ٦٠ كم .
- ٢- تم بناء سفينة شراعية أطلق عليها اسم السفينة صحار التي ابحرت من صحار إلى كانتون في الصين .
- ٣- يطلق قديما على ايران اسم فارس أما العراق فيطلق عليها بلاد الرافدين .
- ٤- ابحرت السفينة صحار إلى ميناء كانتون بالصين عام ١٩٨٠ م .

السؤال الثالث : ظلل الإجابة الصحيحة من بين البدائل المعطاه :

- ١- تقع مدينة صحار على ساحل عمان إلى الشرق من محافظة ...
 مسقط البريمي مسندم
- ٢- اشتهرت صحار منذ القدم بإنتاج معدن وتصديره منذ القدم .
 النحاس الفضة الحديد
- ٣- الرحالة الذي قال " أما قصبة عمان فهي مدينة صحار وليس على بحر الصين اليوم بلد أجمل منه
 الحموي الأدريسي المقدسي

السؤال الرابع : علل ما يلي " أذكر السبب " :

س ١ : " سميت صحار بهذا الاسم "


ج ١ : نسبة إلى صحار بن إرم بن سام بن نوح .

س ٢ : " اكتسبت مدينة صحار أهمية حضارية واقتصادية كبيرة " ما سبب ذكر ؟

- ج ٢ : - بفضل موقعها الساحلي الممتاز حيث كانت مركز تجاري مع كل من الهند والصين وشرقي افريقيا ومنطقة الخليج العربي .
- اشتهارها بإنتاج النحاس وتصديره منذ زمن طويل .

س ٣ : " تعد قلعة صحار من أهم القلاع والحصون في محافظة الباطنة "

ج ٣ : نظرا لموقعها المتميز ودورها الكبير الذي لعبته طوال القرون الماضية .

السؤال الخامس : أكتب أسماء المعالم التالية :**السؤال السادس : اكمل الشكل بكتابة اهم ثلاث دول كانت تستورد النحاس من مدينة صحار .****السؤال السابع : أجب عن الأسئلة التالية**

س ١ : ماهي مميزات مدينة صحار ؟

- ج ١ : - موقعها الجغرافي حيث تجمع بين المواقع البحرية والمواقع الجبلية .
 - انتشار الأودية التي تنساب بها المياه مثل وادي حبيبي ووادي عاهن ووادي الجزي .
 - تعتبر مركزا تجاريا لحركة التجارة مع الهند والصين وشرقي افريقيا ومنطقة الخليج العربي .
 - اشتهرت بإنتاج النحاس وتصديره منذ زمن طويل .

س ٢ : " اشتهرت صحار بصناعة الثياب الجيدة وتصديرها للخارج " ؟ اذكر دليل على أهمية هذه الثياب

- ج ٢ : - ما ذكره ابن هشام " أن رسول الله ﷺ كفن في ثلاثة أثواب صحارية (نسبة إلى صحار) وبرد حبرة " .

س ٣ : " تتعدد الأنشطة الاقتصادية التي يمارسها سكان صحار " اذكر ثلاث من هذه الأنشطة ؟

- ج ٣ : ١- صيد الأسماك وما يتعلق بها من صناعات .
 ٢- الزراعة ومن أهم منتجاتها " التمور-الحمضيات-البقول-الفواكه-الأعلاف الحيوانية-قصب السكر-الخضروات "
 ٣- صناعة الفضيات
 ٤- صناعة الطوى
 ٥- الحدادة
 ٦- السعفيات

س ٤ : " ما هو دور الحكومة في تخليد ما قام به العمانيون في مجال الملاحة البحرية ؟

- ج ٤ : أمر جلالة السلطان حفظه الله بتسيير رحلة بحرية مشابهة لرحلات العمانيين في القرون الماضية حيث أمر ببناء سفينة شراعية أطلق عليها " السفينة صحار " حيث أبحرت من مدينة صحار عام ١٩٨٠ إلى مدينة كانتون بالصين وقد استغرقت الرحلة عاما كاملا .

(درس : " صلالة ")

السؤال الأول : ضع علامة (✓) أو (✗) أمام العبارة الصحيحة مع تصحيح ما تحته خط إذا كانت العبارة خطأ :

- ١- (✓) تجمع مدينة صلالة في تضاريسها بين الجبال والسهول والهضاب .
- ٢- (✗) تقع مدينة صلالة في جنوب عمان وتطل على البحر الاحمر . العرب
- ٣- (✗) يوجد متحف أرض اللبان في مدينة الرباط . البليد
- ٤- (✓) تنظم المنطقة الصناعية في ريسوت العديد من المصانع الإنتاجية .

السؤال الثاني : أكمل ما يلي بكلمات مناسبة من عندك :

- ١- تعتبر منطقة البليد أهم معلم سياحي حيث يوجد به الحصن الشهير الذي تهدم بفعل عوامل التعرية .
- ٢- تتميز صلالة بجو استثنائي في فصل الصيف حيث تسقط الأمطار ويسمى هذا الفصل محليا بفصل الخريف .
- ٣- من أهم المواقع الأثرية في صلالة منطقة البليد ومنطقة الرباط .

السؤال الثالث : ظلل الإجابة الصحيحة من بين البدائل المعطاه :

- ١- تقع مدينة صلالة في من عمان .
 الشمال الشرق الجنوب
- ٢- تتكون محافظة ظفار من ولايات .
 ٩ ١٠ ١١
- ٣- الرحالة الذي قال عن ظفار " ولهذه المدينة بساتين فيها موز كثير وهو طيب الطعم وبها أيضا النارجيل " .
 ابن بطوطة المغربي المقدسي

السؤال الرابع : أكمل الجمل التالية بما يناسبها من عبارات :

- تتعدد مواقع الآثار القديمة في مدينة صلالة بصورة لافتة حيث توجد ثلاث مواقع وهي :
- ١- مواقع أثرية كثيرة في المغسيل .
 - ٢- آثار جدران قديمة ومقابر لما قبل الإسلام في عين رزات .
 - ٣- جدران وتقسيمات سواقي وبئر مياه في مدخل وادي نحيز .

السؤال الخامس : علل ما يلي " أذكر السبب " :

س ١ : كثرة الآثار والمعالم التاريخية في مدينة صلالة .

ج١ : لأنها شهدت قيام أكثر من حضارة على أرضها .

س ٢ : تزخر شواطئ صلالة بثروة سمكية هائلة .

ج٢ : نظرا لسعة شواطئها المطلة على المحيط الهندي .

س ٣ : تتميز مدينة صلالة في فصل الصيف بجو استثنائي جميل .

ج٣ : بسبب الرياح الموسمية الجنوبية الغربية التي تسبب سقوط الأمطار عليها .

السؤال السادس : أكمل الجدول من خلال المقارنة التالية :

الحدث	مجال المقارنة
- جامعة ظفار - كلية العلوم التطبيقية - الكلية التقنية .. - وجود كثير من المدارس تتقدمها المدرسة السعيدية التي أنشئت قبل النهضة المباركة - وجود متنزه البليد الأثري الذي يحتوي على متحف اللبان	المجال الثقافي والعلمي
- مستشفى السلطان قابوس - معهد التمريض - المراكز الصحية المنتشرة في نيابات الولاية	المجال الصحي
- محطة البحوث الزراعية ومراكز الإرشاد الزراعي (سهل أتين وقيرون حيرتي) - المنطقة الصناعية في ريسوت (مصنع الاسمنت - مصنع الأدوية - الصناعات الغذائية) - ميناء صلالة الذي يعد أكبر الموانئ لاستقبال سفن الحاويات .	المجال الاقتصادي

السؤال السابع : أكمل الجدول بأمتلة من المعالم السياحية لمدينة صلالة :

المجال	الأمتلة
الجبال الخضراء	جبل وادي نحيز - جبل حمير - جبل أتين
السهول الفسيحة	سهل أتين - سهل صحنوت
الأودية الجميلة	وادي جرزيز - وادي صحنوت
العيون المائية	عين حمران - عين جرزيز - عين صحنوت
الشواطئ الجميلة	شاطئ صلالة - شاطئ المغسيل - شاطئ ريسوت

السؤال الثامن : أكتب أسماء المعالم التالية :

السؤال التاسع : اكمل الشكل بكتابة اهم ثلاثة أنواع تزخر بها شواطئ صلالة ويعتمد عليها في الدخل القومي .

{ الشارخة } { الصفيح } { الربيان }

السؤال العاشر : اكمل الشكل بكتابة أسماء أهم ثلاثة شواطئ في صلالة

شاطئ المغسيل شاطئ ريسوت شاطئ صلالة

السؤال الحادي عشر : اكمل الشكل بكتابة أربعة صادرات من صلالة للأسواق العالمية القديمة .

اللبن الخيول العربية التوابل المنتجات الزراعية

السؤال الثاني عشر : أجب عن الأسئلة التالية :

س ١ : " تكمن أهمية موقع مدينة صلالة في عدة أمور " أذكر ثلاث منها ؟

- ١ : ١- هيأ للمدينة تواصلًا حضاريًا مع مختلف الحضارات القديمة والحديثة .
- ٢- وفر للمدينة الحماية المناسبة من جهة الشمال نظراً لوجود الجبال .
- ٣- وفر للمدينة مناخاً استثنائياً عن باقي أجزاء سلطنة عمان .
- ٤- وفر للمدينة موانئ طبيعية مع ظهير اقتصادي مناسب .

س ٢ : أذكر ثلاثة من الآثار الدالة على المكانة التاريخية لمنطقة البليد ؟

- ٢ : ١- الحصن الشهير الذي تهدم بفعل عوامل التعرية .
- ٢- بقايا أرصفة لميناء شهير .
- ٣- وجود بقايا لعدة مساجد .
- ٤- وجود مجموعة كبيرة من المباني الأثرية .
- ٥- انتشار مجموعة من المقابر على مساحة واسعة .

س ٣ : " أذكر أربع من الصناعات القديمة الموجودة في صلالة ؟

- ٣ : ١- صناعة القوارب والسناييق
- ٢- صناعة الفخار
- ٣- صناعة السعفيات والحبال
- ٤- الصناعات الخشبية والجلدية
- ٥- مشتقات الألبان
- ٦- شباك الصيد
- ٧- الحلويات
- ٨- صناعة الذهب والفضة