

الوحدة الثالثة حواضر عمانية



تم تحميل هذا الملف من موقع المناهج العمانية

موقع فايلاتي ← المناهج العمانية ← الصف الثامن ← اجتماعيات ← الفصل الثاني ← ملفات متنوعة ← الملف

تاريخ إضافة الملف على موقع المناهج: 23:55:02 2026-05-16

ملفات اكتب للمعلم اكتب للطالب الاختبارات الكترونية الاختبارات ا حلول ا عروض بوربوينت ا أوراق عمل
منهج انجليزي ا ملخصات وتقارير ا مذكرات وبنوك الامتحان النهائي للمدرس

المزيد من مادة
اجتماعيات:

إعداد: عذراء الشموسية

التواصل الاجتماعي بحسب الصف الثامن



صفحة المناهج
العمانية على
فيسبوك

المزيد من الملفات بحسب الصف الثامن والمادة اجتماعيات في الفصل الثاني

مذكرة إثرائية سؤال وجواب في دروس الوحدة الخامسة

1

نموذج إجابة الامتحان النهائي الرسمي الدور الأول الفترة الصباحية

2

أسئلة الامتحان النهائي الرسمي الفترة الصباحية

3

مراجعة شاملة لوحدات المادة

4

ملخص شرح درس الثورة الصناعية

5



ESRAR
إصرار



الوحدة الثالثة:


حواضر عمانية

الدرس الأول:



مسقط

أ/ عذراء الشموسية





أهداف الدرس:

التعرف على:

- الموقع الجغرافي.
- ملامح من تاريخ مسقط.
- معالم حضارية.
- مسقط المعاصرة.
- المعالم السياحية.





الموقع الجغرافي:

1) دول الخليج العربية وإيران عبر مضيق هرمز الذي يصل بين بحر عمان والخليج العربي

2) اليمن وشرقي أفريقيا عبر بحر العرب.

الهند وجنوب شرقي آسيا عبر المحيط الهندي.



مسقط مدينة تقع على الجزء الجنوبي الشرقي من بحر عمان، وتكاد جبال الحجر الشرقي أن تطوقها من جميع الاتجاهات فيما عدا جهة الشرق التي تطل من خلالها مسقط على البحر الذي وفر لها طوال تاريخها تواصل مع الأقاليم الثلاثة المهمة وهي:



أثر الموقع الجغرافي لمسقط



لقد هياً هذا الموقع الجغرافي لمسقط
تواصلا مع حضارات عديدة

فتأثرت بالنشاط الحضاري الذي كان سائدا في
تلك الحضارات فأكسبها ازدهارا اقتصاديا واسعا
جعلها : من أهم مراكز جذب والاستقرار البشري
على السواحل العمانية ، فهاجر إليها الكثيرون من
الأقاليم المجاورة لاسيما من : بلاد فارس وبقية
أنحاء شبه الجزيرة العربية.



تعد مسقط اليوم إحدى الولايات
الست لمحافظة مسقط التي تمثل
المنطقة المركزية لسلطنة عمان
سياسيا واقتصاديا وإداريا.



تقع محافظة مسقط في الشمال الشرقي من سلطنة
عمان وهي تمتد بين دائرتي العرض 23,30 - 23,45
شمالا وبين خطي الطول 58 - 59 شرقا، وهي تطل على
بحر عمان بساحل طوله 200 كم.



شكل (٣) صورة فضائية لمدينة مسقط



شكل (٢) موقع ولاية مسقط



شكل (١) موقع محافظة مسقط



ملامح من تاريخ مسقط:

- تشير الاكتشافات الأثرية إلى أن محافظة مسقط قد سكنها الإنسان منذ فجر التاريخ

العصر الذي تعود إليه	العام الميلادي الذي اكتشفت فيه	المكان	الأثار المكتشفة
العصر الحجري الأول	1981م	حي الوطية	أقدم مستوطنة بشرية
الألف الثالثة والثانية ق.م	2003م	ولاية بوشر	الأدوات والأواني
الألف الثالثة ق.م	---	رأس الحمراء	أن الإنسان مارس مهنة الصيد



شكل (٤) من الآثار المكتشفة بولاية بوشر عام ٢٠٠٣م



الدلائل على ازدهار مسقط ونشاطها التجاري في كتابات الرحالة والمؤرخين:

أشار إليها البحار العماني (أحمد بن ماجد) إلى أن :
مسقط ذات ميناء تجاري مهم.

ما كتبه المؤرخ العماني (نور الدين السالمي) في كتابه " تحفة
الأعيان بسيرة أهل عمان " أن مسقط عمرها بعض عرب عمان...
فغرسوا نخيلا , أشجار تسقيها الآبار.

3- ما أشاره معظم الرحالة الذين زاروا مسقط في القرنين 16 و 17 م إلى أن
مسقط كانت محتفظة بارزدهارها وجمالها وأن ميناءها مزدهم بالنشاط
والحركة ، وأنها مدينة ضخمة كثيرة السكان ... وفيها بساتين ، وحدائق ومزارع
للنخيل وبرك من الماء لري هذه الحدائق والبساتين .

حيث يذكر الرحالة البريطاني (نيبور) الذي زار مسقط عام 1765م فقال أن مسقط " هي أهم
مدينة في عمان وهي معروفة أكثر من غيرها ... ومسقط على ما يبدو هي المدينة التي سميت
مسقا من قبل ، وكانت آنذاك كما هي الآن قاعدة تجارية ومستودعا للبضائع على اختلاف
منشئها من بلاد العرب أو فارس أو الهند . ونظرا لهذه الأهمية جلبت إليها أنظار العديد من
الطامعين لذلك تعرضت لغزوات عده من قبل قوى عالمية سائدة في عصور مختلفة.

الدلائل على أن مسقط كانت حاضرة تجارية

كانت مسقط حاضرة يقطنها أناس يمتنون صيد
الأسماك / استخراج اللؤلؤ/ الزراعة / التجارة كموارد
للعيش.

كان لها تاريخ زاهر في التجارة بشكل عام
وفي التجارة البحرية بشكل خاص.



عهد السيد حمد بن سعيد
(حفيد الإمام أحمد بن سعيد مؤسس
الأسرة البوسعيدية)

مسقط عاصمة للبلاد في عهد
السيد حمد بن سعيد.

منذ عام 1784م بات مسقط تزدهر وتنمو
وتتوسع ، فبدلا من ان تكون محصورة بين
قلعتي الجلاي والميراني ترامت بأطرفها بفعل
التنمية التي تسارعت وتيرتها في عصر النهضة
العمانية الحديثة فأصبحت تزخر بمشروعاتها
التنموية العصرية وتطورها العمراني الواسع .



معالم حضارية

ESRAR
إصرار



وأيضاً أحيطت المدينة
بالأسوار والبوابات
الرئيسية وتعد (بوابة
مسقط القديمة) شاهداً
على فن البناء العماني
وقوته وقدرته على حماية
المدينة.

لمسقط تاريخ عريق يرجع إلى
عصور قديمة، ولا تزال أحيائها
القديمة تحتفظ بطابع العمارة
الإسلامية والمباني العتيقة
والحارات والأزقة والطرق
الضيقة والأبراج والقلاع والحصون
والمنشآت الأخرى، التي بنيت في
نقاط إستراتيجية مهمة بهدف
(حماية المدينة وحراستها).



الأسواق التقليدية	القصور	البيوت الأثرية	القلاع	الأسوار
<p>ومن أشهرها سوق مطرح القديم الذي يشتهر ببيع كافة منتجات الحرف والصناعات التقليدية وعلى رأسها:</p> <p>الحلي وأدوات الزينة والأدوات المنزلية، والفخاريات والمشغولات الفضية والنحاسية والمنسوجات التي تتميز بنقوشاتها وأشكالها الهندسية البديعة</p>	<p>ومن أشهرها قصر العلم الذي تميز بتصميمه المعماري البديع في قمة المعالم العمرانية الحديثة، ومبنى فندق قصر البستان يعد من أضخم الفنادق وأروعها.</p>	<p>ومن أشهرها</p> <ul style="list-style-type: none">• بيت جريزة• وبيت السيد شهاب بن فيصل• وبيت السيد نادر• وبيت الزواوي وغيرها	<p>ومن أشهر القلاع</p> <p>قلعتا الجلاي (القلعة الشرقية) والميراني (القلعة الغربية) عند مدخلها من ناحية البحر وكذلك</p> <p>قلعة مطرح على ميناء السلطان قابوس</p> <ul style="list-style-type: none">• وقد زودت هذه القلاع بأبراج المراقبة وأماكن مخصصة لإطلاق السهام وغيرها من القذائف.	<p>سور مسقط بني عام 1625م وأقيم عليه العديد من الأبراج المستديرة . كما يحتوي على ثلاث مداخل أو بوابات وهي</p> <ul style="list-style-type: none">• باب المثاعيب• والباب الكبير• والباب الصغير



مسقط المعاصرة

رصف الطرق
وتحديث
شبكات الإنارة

تخطيط الأحياء
السكنية الحديثة

توفير الخدمات
البيئية الضرورية
ومنها حملات
النظافة

إنشاء الحدائق
والمنتزهات

إنشاء شبكات
الصرف الصحي

منذ عهد النهضة المباركة،
تحولت محافظة مسقط إلى
نموذج يحتذى به عربيا،
ويشار إليه بإعجاب في مجال
ما يتم تقديمه من خدمات
ضرورية للإنسان العماني .
فما هي الخدمات التي تحظى
بها محافظة مسقط ???



السكان في محافظة مسقط:

عدد السكان :

بلغ عدد سكانها عام 2010م حوالي
(775878) نسمة .

شهدت محافظة مسقط نموا
سكانيا كبيرا في السنوات
الأخيرة.

السبب:

نظرا لهجرة الكثير من سكان
المحافظات المختلفة إليها بقصد
العمل في القطاعين العام
والخاص.

الكثافة السكانية:

بلغت الكثافة السكانية حوالي
(162,1) نسمة / كلم² ،
وتضم المحافظة 28% من
جملة سكان السلطنة.



شكل (١٤) من مظاهر التمدن في مسقط

إلى جانب ذلك هناك العديد من المجمعات التجارية ، والحدائق والمنتزهات العامة ، وأبرزها حديقة القرم الطبيعية ، وحديقة ريام وهذه الحدائق تشكل مظهرا حضاريا رائعا يعكس الإهتمام العماني بالبيئة وحمايتها من مخاطر التلوث.

وأينما تذهب في محافظة مسقط تبهرك الخضرة والزهور والمجسمات الجمالية التي تشير إلى دلالات اجتماعية وثقافية وحضارية.



شكل (١٦) حديقة ريام في ولاية مسقط



التنظيم المعماري في ولايات
مسقط يجمع بين التراث الحضاري
القديم والطابع العصري من خلال:

التنظيم المعماري في محافظة مسقط
يجمع بين الأصالة والمعاصرة وهو ما
يبدو واضحا في أكثر من موقع:





التمازج الرائع بين التراث
الحضاري القديم والطابع
العصري الحديث.

مدينة الخوير
حيث مجمع الوزارات الحكومية التي
تجده بجوار حي السفارات.



نرى فيها المنازل
والأسواق القديمة
والدكاكين الصغيرة

مدينة السلطان قابوس ذات
النمط المعماري المتميز.



والطرق الضيقة بجانب
المنازل والأسواق الحديثة
والمحلات والشوارع الواسعة
والسدود.

شاطئ القرم التي تتميز
بمظهرها الحضاري الجميل.

وهو ما يحفظ
لسلطنة عمان
شخصيتها
التاريخية
والحضارية
من ناحية
ويضفي عليها
في الوقت
نفسه روح
العصر
والحدثة من
ناحية أخرى.

أبرز المؤسسات الحضارية في محافظة مسقط:

ESRAR
إصرار



الاقتصادي	الصحي	التعليمي	الديني	المجال
<ul style="list-style-type: none">• البنوك المتخصصة• سوق مسقط للأوراق المالية• ميناء السلطان قابوس التجاري• ميناء الفحل لتصدير البترول• محطة الغبرة لتحلية المياه وتوليد الطاقة• منطقة الرسيل الصناعية	<ul style="list-style-type: none">• المستشفى السلطاني في بوشر• مستشفى خولة بالوطية• مستشفى النهضة وغيرها• عدد من المراكز الصحية.	<ul style="list-style-type: none">• جامعة السلطان قابوس• عدد من الكليات المتخصصة والمدارس والمعاهد والمكتبات والمتاحف.	<ul style="list-style-type: none">• جامع السلطان قابوس الأكبر في بوشر-• مسجد السلطان سعيد بن تيمور ولكل مسجد من المساجد الإسلامية سمات مميزة في فن البناء والعمارة الإسلامية.	أمثلة على المؤسسات:





المعالم السياحية:

المتاحف

كما تمتلك المحافظة العديد من المتاحف التي تعرف مختلف جوانب حياة الإنسان في السلطنة بشكل عام ، وفي محافظة مسقط بشكل خاص وأهمها المتحف الوطني بمدينة مسقط .

الحدائق والشواطئ

تتوافر في المحافظة مقومات سياحية تتمثل في الحدائق مثل حديقة القرم الطبيعية ، والشواطئ الخلابة التي تتنوع بين الرملية والصخرية ، كما تم إنشاء العديد من المنتجعات السياحية على هذه الشواطئ خدمة للسياح.



كيف تقوم الحكومة بتنشيط السياحة في محافظة مسقط؟

وتسعى المحافظة إلي تنشيط الحركة السياحية فيها
من خلال :-

- 1- توفير الخدمات السياحية المختلفة .
- 2- تشجيع بناء الفنادق والإستراحات السياحية
والمنتجعات .
- 3- إقامة المهرجانات السنوية مثل مهرجان مسقط
. كأحد البرامج السياحية .
- 4- إقامة العديد من المعارض الإقتصادية والثقافية
وأهمها معرض الكتاب الدولي الذي يقام سنويا في
المحافظة.

تذكر عزيزي الطالب :

إن عاصمتنا الحبيبة مسقط، وكل مدينة عُمانية، بحاجة إلى تضافر جهودنا جميعا كي
تبقى على الدوام جميلة، نقية الهواء، نظيفة الماء والشوارع والساحات، تنتشر فيها
الحدائق الخضراء .



ESRAR
إصرار



الوحدة الثالثة:


حواضر عمانية

الدرس الأول:



نزوى

أ/ عذراء الشموسية





أهداف الدرس:

التعرف على:

- الموقع الجغرافي.
- تاريخ مدينة نزوى وتراثها الحضاري.
- النشاط الاقتصادي
- نزوى في عصر النهضة المباركة.
- المعالم السياحية.



موقع مدينة نزوى

- عدد سكان مدينة نزوى: 84528 نسمة.
- نسبة السكان من إجمالي سكان محافظة الداخلية حسب تعداد عام 2010م : 25,9%
- بعد مدينة نزوى عن العاصمة مسقط: 140 كم.
- تعد نزوى المركز الإداري لمحافظة الداخلية.

- تقع مدينة نزوى بمحافظة الداخلية في وسط عمان على مقربة من سفح الجبل الأخضر.
أهمية موقع مدينة نزوى:

كما أكسب هذا الموقع المدينة مناخا متميزا يجمع بين المناخ شبه الجاف في السهول والأودية والمناخ المعتدل في الجبل الأخضر.

أنه يتوسط شمال السلطنة، ويسهل الوصول إليه من ثلاث جهات (الشرق، الغرب، الجنوب).

الأمر الذي أوجد تنوعا واضحا في الحاصلات والمنتجات الزراعية.

وبذلك تعد نزوى ملتقى طرق القوافل التجارية القادمة من تلك الجهات.



بعد قراءتي للنص أستخرج الفكرة الأساسية منه :

«نزوى جبل بَعْمَان ...، عنده عدة قرى كبار يسمى مجموعها بهذا الاسم، فيها قوم من العرب كالمعتكفين عليها، يُعمل فيها صنف من الثياب منمقة بالحرير جيدة فائقة، لا يُعمل في شيء من بلاد العرب مثلها، ومازر من ذلك الصنف يُبالغ في أثمانها، رأيت منها واستحسنتها».

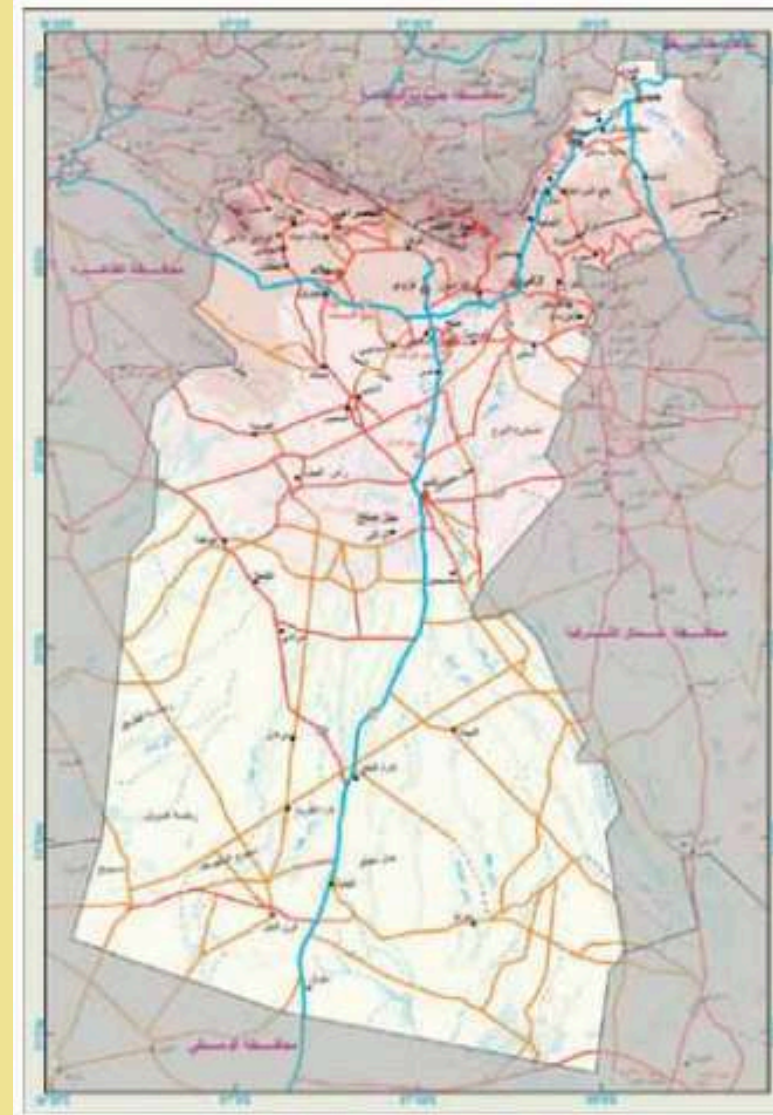
(الحموي ...، معجم البلدان، ج ٥، ص ٣٢٥ بتصرف).

الفكرة الأساسية: مميزات مدينة نزوى قديما.





شكل (٢٨) صورة فضائية لمدينة نزوى



شكل (٢٧) موقع ولاية نزوى



شكل (٢٦) موقع محافظة الداخلية





تاريخ مدينة نزوى وتراثها الحضاري:

قال السلطان قابوس بن سعيد بن تيمور - طيب الله ثراه - في خطابه التاريخي السامي بمناسبة العيد الوطني الرابع والعشرين المجيد سنة 1994م الذي أقيم في مدينة نزوى واصفا الدور البارز لمدينة نزوى في **مسيرة الحضارة العُمانية:**

«كان لها دور بارز في مسيرة الحضارة العُمانية لا يزال يتألق نورًا وضياءً ، ورفعة وجلالاً ، لقد كانت نزوى معقل القادة والعظماء ، وموئل العلماء والفقهاء ، ومرتاد الشعر والأدباء ، فأعظم بها من مدينة لها في قلوب العُمانيين منزلة عالية .»



مدينة نزوى:

مسميات نزوى:

- سميت نزوى بهذا الاسم نسبة إلى: ماء شمالي القلعة تسيل في وادي كلبوه. وقيل : نسبة إلى جبل غربي البلدة.

- وأطلق على نزوى : تخت العرب.
- وسميت بيضة الإسلام: في عهد الإمام غسان بن عبدالله (لكثرة دور العلم والعلماء فيها).

تعد من مدن سلطنة عمان القديمة فهي: مدينة التاريخ والتراث وقلعة الأصالة والمجد.

وهي إحدى عواصم عمان القديمة، اتخذها الأئمة عاصمة في أغلب العصور منذ أواخر القرن الثاني الهجري / الثامن الميلادي.

المعالم الحضارية في مدينة نزوى :



• اسم المعلم:

قلعة الشهباء

• الإمام الذي بناها:

الإمام سلطان بن سيف الأول

• سنة البناء:

1670م

• المدة الزمنية التي استغرقت في البناء:

عاما 12

• أهمية القلعة:

• **تعد من أهم القلاع وأكبرها حجما.**

• **مكن موقع القلعة الإستراتيجي من حراسة مدينة**

نزوى وما جاورها.



المساجد الأثرية	الأبراج	الحصون
تحتضن نزوى عددا من المساجد الأثرية التي كان لها الدور الحضاري على الصعيدين الديني والفكري.	يوجد بنزوى عدد من الأبراج وأهمها: • برج القرن: بني في القرن الرابع عشر الهجري،	(1) حصن نزوى: بني في عهد الإمام محمد بن عبد الله اليحمدي (177- 179 هـ / 793 - 795م)
أهمها: المسجد الجامع الذي بني قرب القلعة في القرن 2هـ/ ووجد مرات عدة وقد أعيد بناؤه في عهد السلطان قابوس بن سعيد طيب الله ثراه على نفقته الخاصة والمسمى حاليا بـ: جامع القلعة .	• استخدام البرج قديما: للحراسة	(2) حصن تنوف: يقع على سفح الجبل الأخضر، وتحيط به 3 أبراج.
ومن المساجد القديمة أيضا: مسجد الشيخ/ مسجد النصر / مسجد اليعاربة (ببركة الموز).	• أما حاليا: فتنتلق منه طلقات المدفع في: مناسبات العيدين وشهر رمضان المبارك.	(3) حصن الرديدة: في بركة الموز، وقد بناه محمد بن الإمام أحمد بن سعيد وولده هلال.



النشاط الاقتصادي في نزوى:

تعد من أهم نشاطات السكان الاقتصادية، وهي المورد الرئيسي لدخل الفرد قبل ظهور النفط نظراً لوفرة:
(الماء / خصوبة التربة).

الزراعة:

- وتعتمد الزراعة في نزوى على مياه الأفلاج بصفة خاصة وأشهرها:
- فلج دارس (وهو أكبر أفلاج عمان).
 - فلج الغنتق.
 - فلج المحدوث

أفلاج داؤودية

وأهم الحاصيل الزراعية فيها: (التمر / الحمضيات / الفواكة / الخضروات / الحبوب / الرياحين)



التجارة:

قد قامت حكومة سلطنة عمان ببناء
(سوق نزوى المركزي):

حيث ظل مئات السنين سوقا
متميزا يضم تفرعات وتقسيمات
كثيرة ومتنوعة جعلته إحدى أجمل
وأشهر الأسواق من حيث: التنظيم
والتصميم.

من أكبر الأسواق
الشعبية في سلطنة
عمان منذ القدم.

قد فاز هذا السوق بجائزة
المدن العربية نظرا لما يتميز
به من فن معماري إسلامي
امتزجت فيه الأصالة مع
المعاصرة.

وقد ساعد قربه من قلعة
نزوى في كثرة عدد
مرتاديه من داخل وخارج
سلطنة عمان.

مارس سكان نزوى التجارة منذ القدم

وقد ساعد على ذلك:

الموقع المتميز كحلقة وصل بين
مناطق عمان:

- وهو ما جعلها سوقا من
الأسواق الرئيسية في
سلطنة عمان.
- مركز تموين لمحافظة
الداخلية، حيث يتزود
المواطنون من أسواقها
كافة احتياجاتهم.



الصناعة

- اشتهرت نزوى منذ أقدم العصور بالصناعات الحرفية والتقليدية وأهمها صناعة:

صناعة النسيج
المتتمثلة في الإزار
والعمائم وغيرها من
المنسوجات.

صناعة الحلوى
والأواني النحاسية
كالقدور ودلال
القهوة.

صياغة الذهب
والفضة المتمثلة
في أنواع شتى
من الحلبي.

صناعة السيوف
والخناجر والأسلحة
التقليدية القديمة.



نزوى في عصر النهضة المباركة:

مجال التعليم

- كلية العلوم التطبيقية (وهي مؤسسة تعليمية جامعية)
- أكاديمية السلطان قابوس لعلوم الشرطة.
- انتشرت مدارس التعليم الأساسي والتعليم العام.
- الكلية التقنية
- معهد التمريض وغيرها من المؤسسات.
- جامعة خاصة بنزوى تعرف بـ (جامعة نزوى) : بدأت الدراسة بها عام 2004م.

منذ بزوع فجر النهضة العمانية المباركة في 23 يوليو عام 1970 م بقيادة السلطان قابوس بن سعيد بن تيمور - طيب الله ثراه- تحولت مدينة نزوى إلى مدينة عصرية كغيرها من المدن العمانية الزاهرة فقد توافرت بها كافة الخدمات اللازمة للإنسان العماني في مجالات: التعليم، الصحة، البنية التحتية والصناعة وغيرها.





نزوى في عصر النهضة المباركة:

الخدمات
الصحية:

- تم إنشاء المستشفيات والمجمعات الصحية.
ويعد (مستشفى نزوى) : أكبر المستشفيات بمحافظة الداخلية وهو مزود بأحدث الأجهزة الطبية والكوادر المؤهلة.





نزوى في عصر النهضة المباركة:

خدمات البنية التحتية

- 1- شبكات الطرق المعبدة التي تربط مناطق المدينة
- 2- تحديث شبكات الإنارة .

الخدمات الاجتماعية:

- 1- تقديم الخدمات الإجتماعية.
- 2- المحافظة على البيئة ومواردها الطبيعية.
- 3- إنشاء مجمع للشباب يمارسون فيه أنشطتهم الرياضية والثقافية والإجتماعية





نزوى في عصر النهضة المباركة:

الخدمات الصناعية

توجد بها منطقة صناعية بها مصانع الرخام ، والسيراميك ، والبلاستيك ، والأصباغ ، والأدوات الكهربائية وغيرها من الصناعات.

الخدمات السكنية

تخطيط الأحياء السكنية الحديثة وروعي في تحديث مدينة نزوى المحافظة على الطابع المعماري التقليدي الذي تتميز به .





المعالم السياحية :



- العديد من الفنادق والاستراحات السياحية والمطاعم التي تقدم الوجبات التقليدية العمانية.

- وادي المعيدن الذي تنساب مياهه طوال العام.
- شلالات وادي تنوف التي تتدفق من الفلج بعد هطول الأمطار.



تمثل المعالم التراثية التي سبق ذكرها مزارات سياحية للكثير من السواح الذين يزورن المدينة : كما يعد فلج دارس وحديقته من المعالم المهمة في الولاية.



ESRAR
إصرار



الوحدة الثالثة:



حواضر عمانية

الدرس الثالث:

الرستاق

أ/ عذراء الشموسية





أهداف الدرس:

التعرف على:

- الموقع الجغرافي.
- المعالم الأثرية.
- الرستاق المعاصرة.
- المقومات السياحية.



موقع مدينة الرستاق:



• تكتسب مدينة الرستاق أهمية كبيرة

وذلك بحكم موقعها الإستراتيجي
المهم بين محافظة الداخلية وساحل
الباطنة ومحافظة الظاهرة.

وهو ما جعلها مركزا اقتصاديا وسوقا
رائجا لحاصلاتها الزراعية ومنتجاتها
الحيوانية وصناعاتها المختلفة وما
يصل إليها من منتجات الجبل الأخضر



شكل (٤٠) مدينة الرستاق

- تقع مدينة الرستاق في
الحجر الغربي بمحافظة
جنوب الباطنة.
- تبعد عن مدينة مسقط
حوالي 160 كم.
- تعد المركز الإقليمي في
جنوب الباطنة.



- تعد مدينة الرستاق إحدى الولايات الكبيرة في محافظة جنوب الباطنة، حيث تتبعها نيابة وذلك بحكم موقعها الإستراتيجي المهم بين محافظة الداخلية وساحل الباطنة ومحافظة الظاهرة.

وهو ما جعلها مركزا اقتصاديا وسوقا رائجا لحاصلاتها الزراعية ومنتجاتها الحيوانية وصناعاتها المختلفة وما يصل إليها من منتجات الجبل الأخضر



شكل (٤٤) وادي السحتن

- تقع مدينة الرستاق على السهل الفيضي لوادي السحتن.
- تحيط بها الجبال من جميع الجهات تقريبا.
- أوديتها الشهيرة قد سهلت اتصالها بالمدن المجاورة وهو ما عزز دورها الاقتصادي.



شكل (٤٣) صورة فضائية لمدينة الرستاق



شكل (٤٢) موقع ولاية الرستاق



شكل (٤١) موقع محافظة جنوب الباطنة





وادي الحوقين

وادي بني غافر

أشهر أودية الرستاق:

وادي هني

وادي السحتن



أجيب عن الأسئلة الآتية :

١- ما أهمية موقع مدينة الرستاق؟

٢- ما العلاقة بين أشكال سطح الأرض في الرستاق وبين كثرة العيون المائية فيها؟

1- تتميز بموقع استراتيجي بين محافظات جنوب الباطنة والداخلية والظاهرة مركزا اقتصاديا وسوقا رائجا لحاصلات الزراعية ومنتجاتها الحيوانية وما يصل إليها من منتجات الجبل الأخضر.

2- تعد البيئة الجبلية لولاية الرستاق ذات علاقة مهمة بتوافر العيون المائية حيث تتميز الكثير الجبال بوجود خزانات كبيرة من المياه الجوفية عند سفوح تلك الجبال وهي تمثل مصدرا كبيرا للعيون المائية .



الحصون

- أهمها (حصن الحزم) الذي شيده الإمام سلطان بن سيف بن سلطان اليعربي. (حيث يعد من الحصون المهمة التي تظهر هندسة الفن المعماري العماني)



القللاع

- أهمها قلعة الرستاق التي تم بناؤها على تل صخري يحيط بها سور خارجي دفاعي.
- للقلعة 4 أبراج تستخدم للمراقبة والدفاع عنها وأهمها (البرج الأحمر).



شكل (٤٥) قلعة الرستاق

المعالم والأثرية في مدينة الرستاق:

المساجد الأثرية

- يوجد بالرستاق عدد كبير من المساجد والجوامع منتشرة في ربوعها منها : (عشرة جوامع أثرية) أقدمها وأهمها : (جامع البيضاء):

وقد تخرج فيه عدد من علماء سلطنة عمان وأئمتها الأفاض.

يعود تاريخ إنشائه إلى القرن السادس الهجري

يقع داخل قلعة الرستاق



الرستاق المعاصرة:

- نالت مدينة الرستاق نصيبا وافرا من منجزات النهضة المباركة التي قادها السلطان قابوس بن سعيد بن تيمور - طيب الله ثراه-.

المجال الاقتصادي	مجال البنى التحتية والإجتماعية	مجال الطرق	المجال الصحي	المجال التعليمي
<ul style="list-style-type: none"> • تحرص الحكومة الرشيدة على تشجيع الحرفيين . • ودفع عجلة الاقتصاد بالولاية من خلال: (إقامة المشاريع ذات العائد الاقتصادي) والمتمثلة في سوق الرستاق / (وإقامة المشروعات السياحية). 	<ul style="list-style-type: none"> • تمتع المواطنون في مدينة الرستاق بالخدمات الكهربائية والخدمات المائية والرعاية الاجتماعية 	<ul style="list-style-type: none"> • أقيمت شبكة جيدة من الطرق تربط مناطق مدينة الرستاق بعضها ببعض كما تربطها بالولايات المجاورة. 	<ul style="list-style-type: none"> • المراكز الصحية التي تقدم خدماتها العلاجية للمواطنين. • ومن أهمها : مستشفى الرستاق المرجعي الذي يخدم سكان المحافظة. 	<ul style="list-style-type: none"> • بنيت المدارس على أحدث النظم التعليمية والتربوية بحيث تخدم جميع مراحل التعليم. • كما يوجد بمدينة الرستاق (كلية العلوم التطبيقية) وهي أعلى مؤسسة تعليمية بمحافظة جنوب الباطنة.



أتعلم

تسمية الرّستاق :

أجمعت المعاجم العربية والفارسية على أنّ الرّستاق اسم فارسي معرّب، ويعني المنطقة القوية والمحصنة وفي اسمه ثلاث لغات، فيقال :
«الرستاق، والرزداق، والرستاق» .





المقومات السياحية:



• تتمتع مدينة الرستاق بالعديد من المقومات السياحية تتمثل في:

الاستراحات
السياحية

الينابيع
المائية

العيون

الأودية

المعالم
الأثرية

• يوجد بالرستاق العديد من العيون المائية
المعدنية الساخنة مثل:

عين
الصائفي

عين
الخضراء

عين
الكسفة

وتتراوح درجة حرارة مياهها بين (38 - 42)
ونظرا لجودة مياه هذه العيون فقد استخدمت منذ
القدم لـ: الشرب، الري، الاستشفاء.



شكل (٤٨) عين الكسفة



كما تشكل هذه العيون حاليا مناطق جذب سياحي مهم، إذ
يستخدمها العديد من الزوار لـ: (الاستحمام / الاستشفاء/
النزهة) وهناك إمكانية كبيرة لتطويرها واستغلالها في مجال
السياحة.

عزيزي الطالب :

• أنعم الله على عُمَّاننا
الحببية بالعديد من العيون
المائية ، فلنحافظ عليها جميعًا
لتبقى للأجيال القادمة .

ESRAR
إصرار



الوحدة الثالثة:

حواضر عمانية

الدرس الرابع:

صحار

أ/ عذراء الشموسية





أهداف الدرس:

التعرف على:

- الموقع الجغرافي.
- صحار عبر التاريخ.
- الحياة الاقتصادية والاجتماعية
- صحار في عهد النهضة المباركة
- المعالم السياحية



الموقع الجغرافي



تبعد عن العاصمة
مسقط بنحو 230 كم.

تعد مدينة صحار المركز
الإداري لمحافظة شمال
الباطنة.

تقع مدينة صحار على ساحل
بحر عُمان إلى الشرق من
محافظة البريمي وتحدها من
الشمال ولاية لوى ، ومن
الجنوب ولاية صحم.

يمثلون 18.1% من إجمالي سكان
المحافظة حسب تعداد 2010م

عدد سكانها حسب
تعداد 2010 م
140.006 نسمة







أهمية مدينة صحار:

تتميز بانتشار الأودية التي تنساب فيها المياه ، ومن أبرزها وادي "حبيبي" الذي يبعد عن مركز المدينة حوالي 60 كم ، إضافة إلي كل من وادي "عاهن" ووادي "الجزبي".

تكتسب مدينة صحار أهمية بالغة نظرا لموقعها المتوسط في شمال الباطنة فهي تجمع بين المواقع البحرية والمواقع الجبلية الجميلة.





صحار عبر التاريخ:

الصناعات التي اشتهرت بها

- صهر النحاس
- صناعة الثياب الجيدة والتي تم تصديرها إلى معظم البلدان.

ويدل على أهمية الأثواب الصحارية وجودتها ما ذكره ابن هشام "أن رسول الله صلى الله عليه وسلم كفن في ثلاثة أثواب، ثوبين صحاريين (نسبة إلى صحار) وبرد حبرة".

العلاقات التجارية مع العالم الخارجي

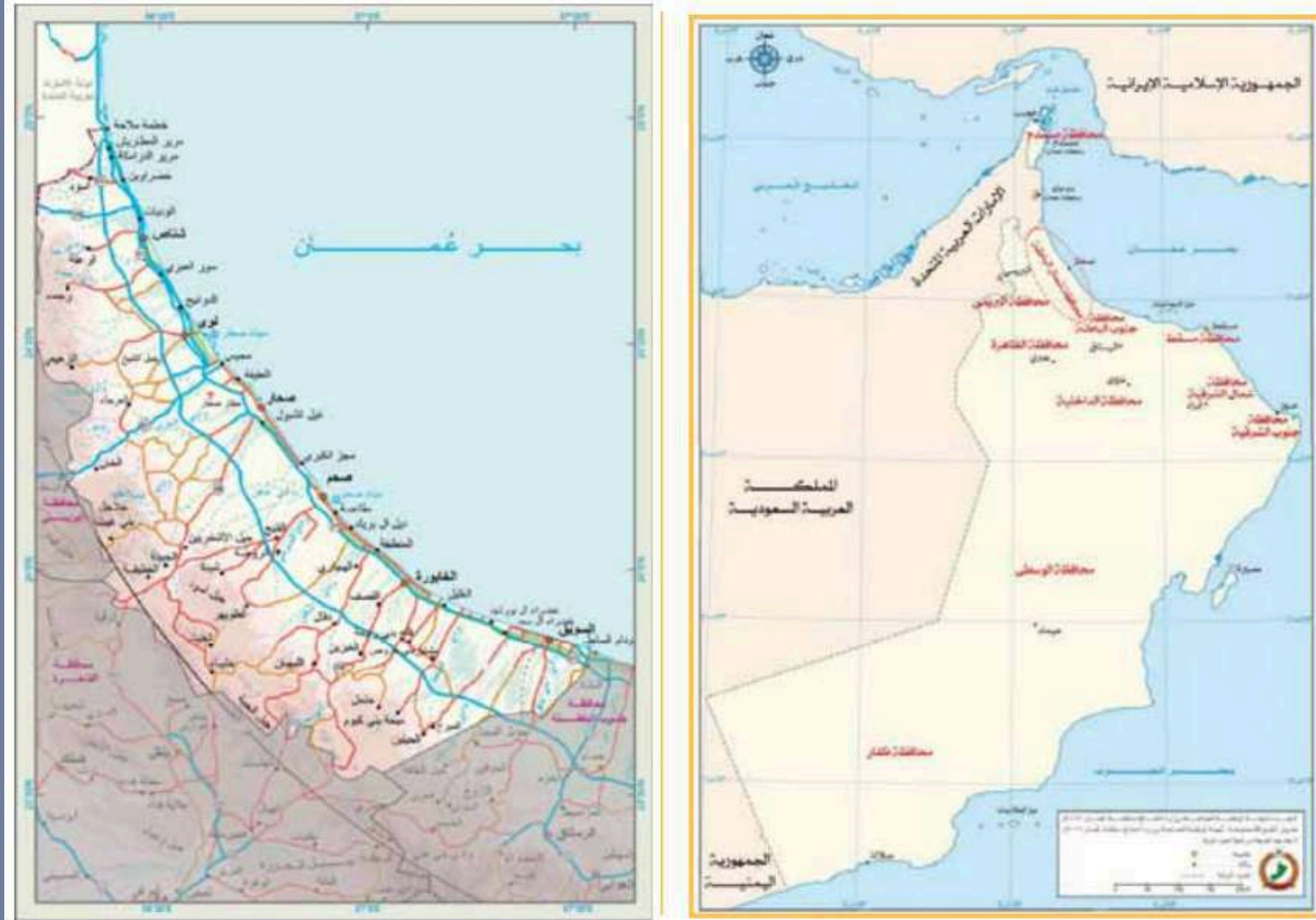
ارتبطت بعلاقات تجارية مع العالم الخارجي منذ القدم فمئذ أكثر من 4 آلاف سنة كانت المدينة العريقة تقوم بتصدير النحاس بكميات كبيرة إلى الصين وإيران والعراق وغيرها من الدول.

أهمية مدينة صحار الحضارية والإقتصادية

بفضل الموقع الساحلي : كانت مركزا تجاريا متميزا لحركة التجارة مع كل من الهند والصين وشرقي أفريقيا ، ومنطقة الخليج العربي ، واشتهرت بإنتاج النحاس وتصديره منذ زمن طويل.

سبب التسمية

سميت صحار بهذا الإسم نسبة إلى صحار بن إرم بن سام بن نوح عليه السلام.



شكل (٥٠) موقع ولاية صحار

شكل (٤٩) موقع محافظة شمال الباطنة

كانت صحار من أغنى المدن
في عمان ، وتزخر بالعديد من
المعالم الأثرية المنتشرة في
ربوعها.



شكل (٥١) صورة فضائية لمدينة صحار



المعالم الأثرية في مدينة صحار:



شكل (٥٢) قلعة صحار



شكل (٥٣) بعض المكتشفات الأثرية في صحار

اسم القلعة	قلعة صحار
أهميتها	تعد من أهم القلاع والحصون في محافظة الباطنة نظرا لموقعها المتميز ودورها الكبير الذي لعبته طوال القرون الماضية.
تاريخ بنائها	نهاية القرن 13 وبداية القرن 14م.
الدلائل على تاريخ بنائها	ما أكدته الحفريات الأثرية المكتشفة حول القلعة عام 1980 م
جهود السلطان قابوس طيب الله ثراه	أدخلت عليها تعديلات وإضافات ، وتم ترميمها في عهد السلطان قابوس بن سعيد بن تيمور -طيب الله ثراه -



كما حظيت صحار باهتمام الرحالة
والجغرافيين العرب الذين زاروها
وأشادوا بتقدمها ونشاطها التجاري.

وقد زارها (المقدسي) وهو من مشاهير
الجغرافيين العرب في القرن العاشر
الميلادي، وقال عنها:

أما قصبة عمان فهي مدينة صحار
وليس على بحر الصين اليوم بلد أجمل
منه عامر أهل حسن طيب نزه ذو يسار
وتجار وفواكه وخيرات... بها أسواق عجيبة
”وهي بلدة ظريفة“.



وكان لصحار شرف استقبال
رسالة الرسول صلى الله عليه
وسلم إلى ملكي سلطنة عمان
”عبد وجيفر ابني الجلندي“ ،
والتي يدعو فيها أهل عمان
إلى الإسلام ، وكانت حينها
”صحار“ عاصمة لسلطنة
عمان.



رحلة السفينة صحار:



شكل (٥٤) السفينة صحار

تقديرًا للدور البارز الذي قام بها العمانيون في الملاحة البحرية من حيث التجارة البحرية وبناء السفن.

لماذا أمر جلاله السلطان قابوس بن سعيد طيب الله ثراه بتسيير رحلة بحرية مشابهة لرحلات العمانيين في القرون الماضية؟

السفينة الشراعية (السفينة صحار).

ما اسم السفينة التي قامت بالرحلة؟

أبحرت من مدين صحار في عام 1980م

في أي عام أنطلقت السفينة من أي مدينة؟

وصلت مدينة كانتون بالصين، واستغرقت الرحلة عاما كاملا.

أين وصلت السفينة وكم استغرقت الرحلة؟



الحياة الاقتصادية والاجتماعية لمدينة صحار:



• تتعدد الأنشطة الاقتصادية التي مارسها ويمارسها سكان صحار،، ومن أهمها:

صناعة الفضيات
وصناعة الحلوى.

الزراعة، ومن أهم منتجاتها:
التمور، الحمضيات، البقول،
الفواكه، الأعلاف الحيوانية،
قصب السكر، الخضروات.

صيد الأسماك وما
يتعلق بها من
صناعات.

السعفيات

الحدادة





صحار في عصر النهضة المباركة:



• نالت مدينة صحار الكثير من إنجازات عصر النهضة المباركة:

المجال الاقتصادي	المجال التعليمي	المجال الصحي
<ul style="list-style-type: none">• ميناء صحار الصناعية• منطقة صحار الصناعية• سوق الحرفيين• محطة الأرصاد الجوية• محطة توليد الطاقة الكهربائية	<ul style="list-style-type: none">• العديد من المدارس في أنحاء الولاية شاملة لمختلف المراحل التعليمية.• كلية العلوم التطبيقية• جامعة صحار (تعد أول جامعة خاصة في السلطنة).	<ul style="list-style-type: none">• مستشفى صحار التخصصي .• المراكز الصحية الأخرى.





المعالم السياحية:

- تزخر مدينة صحار بالكثير من المعالم السياحية التي يقصدها زوار المدينة من الداخل والخارج وإضافة إلى المعالم التراثية والطبيعية التي سبق ذكرها وتنتشر في المدينة:

الاستراحات

الخدمات السياحية
الأخرى:
المكاتب السياحية/
المطاعم الشعبية.

الفنادق

الحدائق العامة (حديقة
اليوبيل الفضي)



بوابة صحار:



- تتكون بوابة صحار من فناء داخلي على شكل مربع تقف القلعة الشاخسة على كل ركن من أركانه الأربعة كما تحيط به من الجانبين أروقة مزينة بالعقود.

- **مظهر البوابة وشكلها العام طبيعي بدون استعمال الأصباغ الاصطناعية حيث تم استخدام (الحجر الرملي) الذي: يمكن زخرفته وصقله بالأشكال الهندسية الإسلامية لحفر الآيات القرآنية ذات الدلالة والمعاني التي تتناسب مع هذه البوابة وموقعها.**

- كما أن الهيكل الأساسي للبوابة تم تشييده من الخراسة والحديد وتجليد الهيكل الرملي من كل جوانبه



وتبرز بوابة صحار كأحد المعالم السياحية في المدينة حيث أن فكرتها وعناصرها تجسد العمارة العمانية التقليدية ، وما كانت تتميز به المداخل الرئيسية من أهمية ومهابة منذ القدم.





ESRAR
إصرار



الوحدة الثالثة:

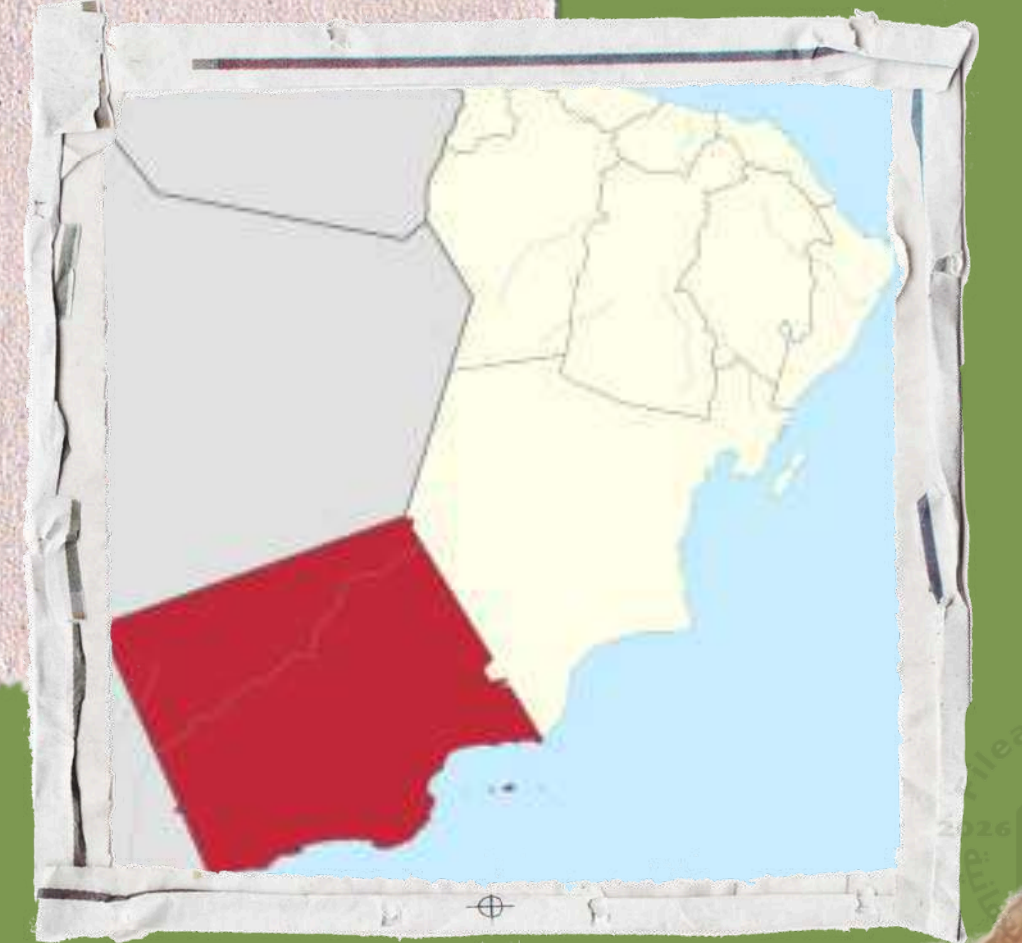
حواضر عمانية

الدرس الخامس:



صلالة

أ/ عذراء الشموسية





أهداف الدرس:

التعرف على:

- الموقع الجغرافي لصلاة
- صلاة عبر التاريخ
- صلاة في عهد النهضة المباركة
- المعالم السياحية





الموقع الجغرافي لصلالة:



تقع مدينة صلالة في جنوب سلطنة عمان .

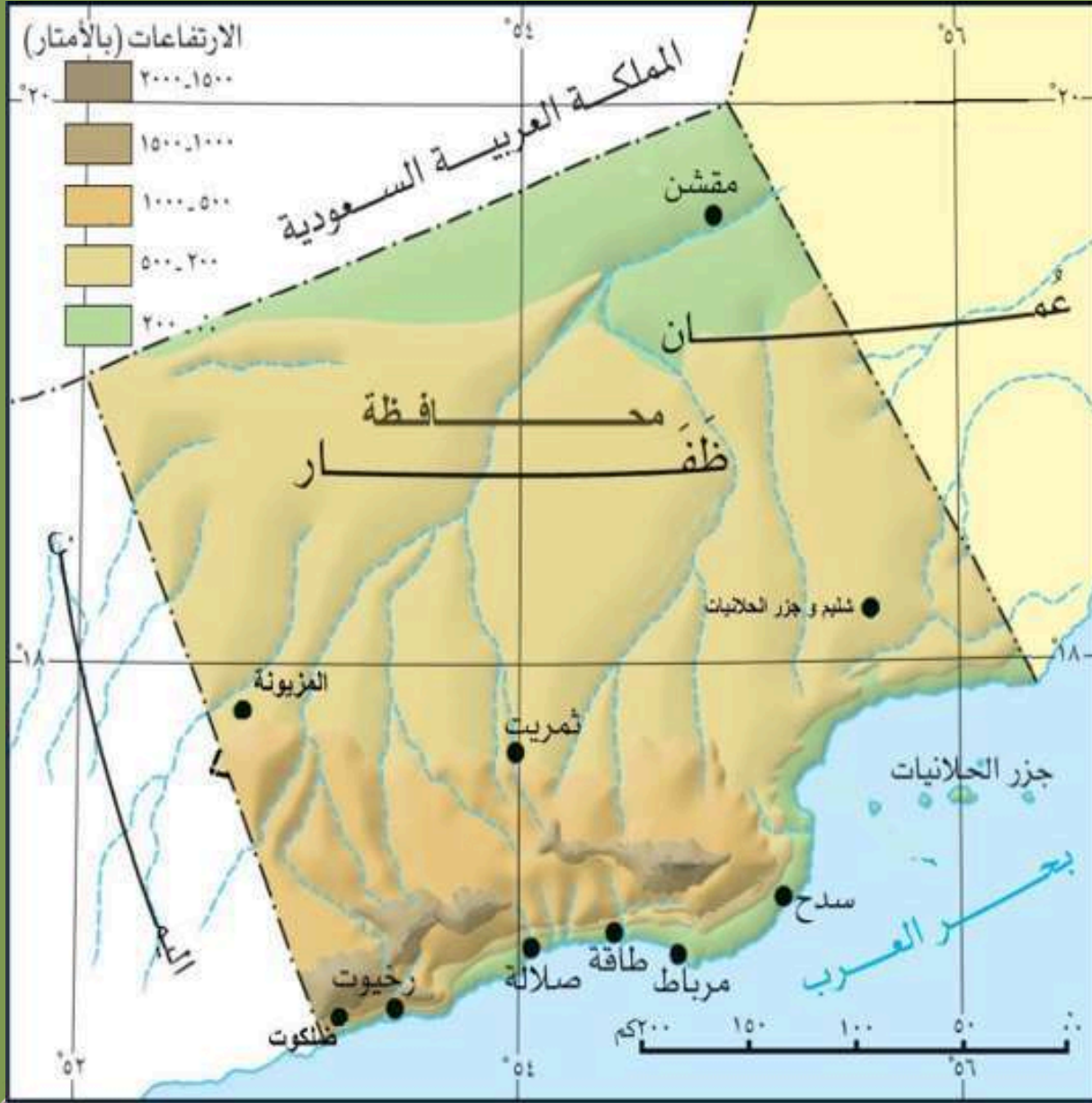
الشمال
ولاية ثمريت

الغرب
ولاية رخيوت

الشرق
ولاية طاقة

حدود:
صلالة:

الجنوب
بحر العرب



وتجمع صلالة في تضاريسها بين الجبال والسهول والهضاب.



تابع/ الموقع الجغرافي:

- ويدخل في نطاق مدينة
صلالة مساحة كبيرة من
سهل صلالة الساحلي،
وسلسلة جبال ظفار.

- تبعد صلالة عن
مسقط حوالي
1023 كم.

*وصلالة من بين (10) ولايات
تتكون منها محافظة ظفار وهي:

صلالة، ثمريت، طاقة،
مرباط، سدح، رخيوت،
ضلكوت،، مقشن، شليم
وجزر الحلانيات ، والمزيونة.

- تعد مدينة صلالة
المركز الإقليمي
لمحافظة ظفار .



تابع/ الموقع الجغرافي:

• وتكمن أهمية موقع مدينة صلالة في الآتي:

• هياً للمدينة تواملا حضاريا مع مختلف الحضارات القديمة والحديثة.

• وفر للمدينة الحماية المناسبة من جهة الشمال نظرا لوجود الجبال.

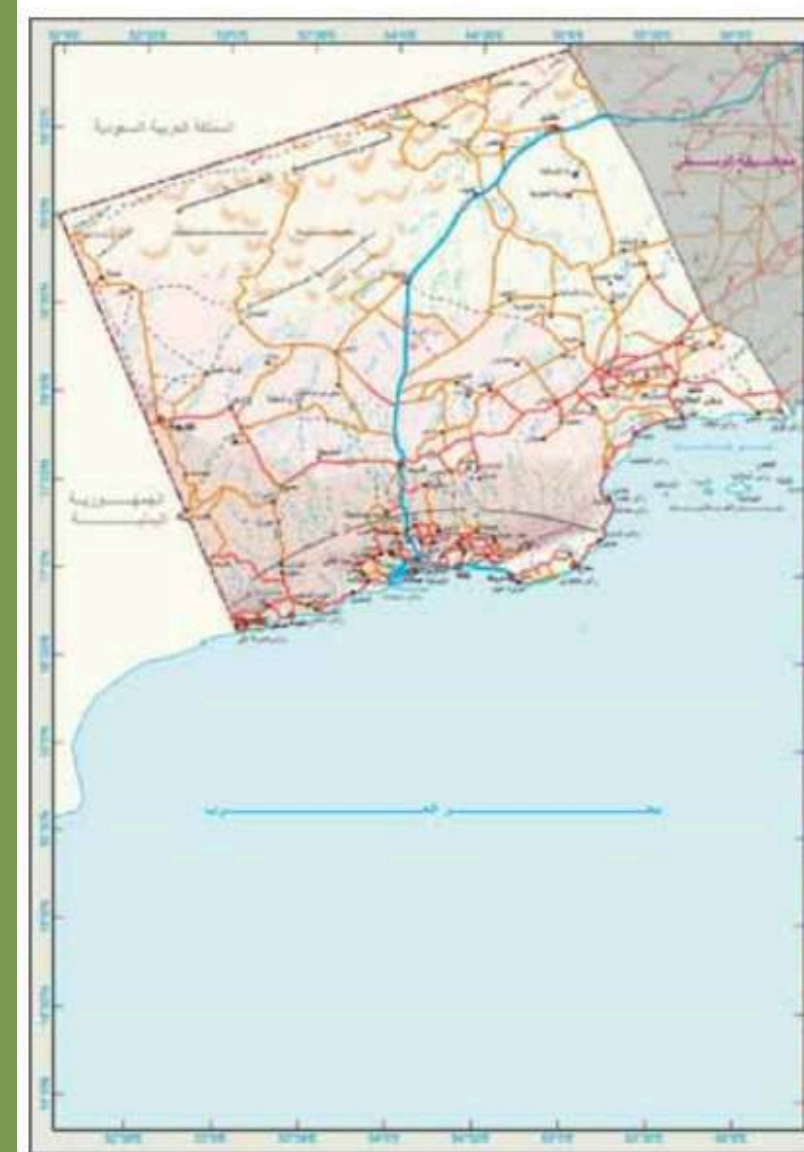
• وفر للمدينة مناخا استثنائيا عن باقي أجزاء سلطنة عمان.

• وفر للمدينة موانئ طبيعية مع ظهير اقتصادي مناسب.

• ويدخل في نطاق مدينة صلالة حوالي (172,570) نسمة ويمثلون حوالي 69,2% من إجمالي سكان محافظة ظفار حسب تعداد 2010.



شكل (٥٩) صورة فضائية لمدينة صلالة



شكل (٥٨) موقع ولاية صلالة



شكل (٥٧) موقع محافظة ظفار





صلاة عبر التاريخ:

اللبان

الخيول العربية
الأصيلة

بعض التوابل

المنتجات الزراعية
الأخرى التي تشتهر بها
صلاة.

من أهم
الصادرات إلى
الأسواق
العالمية
القديمة

منطقة البليد

منطقة الرباط

وتدل الآثار المختلفة
من كتابات ونقوش
ومعالم في المواقع
الأثرية على: (وجود
نشاط تجاري واسع
للتصدير والاستيراد)
ومن بينها:

شهدت مدينة صلاة عبر
التاريخ قيام أكثر من
حضارة لا تزال آثارها
قائمة إلى يومنا هذا،
ولا تزال الجهود العلمية
الاستكشافية مستمرة
للوصل إلى تحديد دقيق
للعصور التاريخية لتلك
الحضارات.



• ويؤكد عدد من الرحالة والمؤرخين من أمثال: "ماركو بولو" ، "ابن بطوطة" في كتاباتهم مكانة مدينة صلالة.

كما تظهر منطقة "البليد" كواحدة من أبرز المعالم الأثرية الشاهدة على المكانة التاريخية لمدينة صلالة، حيث

- (الحصن الشهير الذي تهدم بفعل عوامل التعرية)،
- بقايا أرصفة الميناء .
- المساجد
- المباني
- المقابر المنتشرة على مساحة واسعة.

قال **ابن بطوطة** عن ظفار " ولهذه المدينة بساتين فيها موز كثير ، وهو طيب الطعم ، وبها أيضا النارجيل ، وقومها أهل تجارة لا يعيش لهم إلا منها".

وذكر **الرحالة الصيني تشان جوركورا** : إن اللبان كان ضمن السلع المستوردة من ظفار ، وأن القبيلة كانت تقوم بنقل اللبان إلي السفن "

وتتعدد مواقع الآثار القديمة في مدينة صلالة بصورة لافتة، حيث توجد:

- مواقع أثرية في المغسيل
- آثار جدران قديمة
- مقابر لما قبل الإسلام في (عين أرزات وعين حمران)
- جدران وتقسيمات سواقي وبئر مياه في مدخل وادي نحيز.



صلاة في عهد النهضة المباركة:



حضيت مدينة صلاة كغيرها من ولايات سلطنة عُمان باهتمام يتناسب ومكانتها التاريخية وطبيعتها الجغرافية منذ بداية عهد النهضة المباركة بقيادة السلطان قابوس بن سعيد بن تيمور - طيب الله ثراه - ، فشهدت تطورا كبيرا في مجالات عدة دون المساس برصيدها الحضاري إلا بقدر ما يضمن الحفاظ عليه و حمايته، باعتباره جزءاً من التراث وركناً من أركان الأصالة العمانية.





الأنشطة الاقتصادية:



المجال الاقتصادي	المجال الصحي	المجال الثقافي والعلمي والرياضي
<ul style="list-style-type: none">• محطة البحوث الزراعية ومراكز الإرشاد الزراعي في كل من سهل صلالة وقيرون حيريتي.• المنطقة الصناعية في ريسوت التي تضم العديد من المصانع الانتاجية منها مصنع الأسمت، ومصنع الأدوية، والصناعات الغذائية.• ميناء صلالة والذي يعد أكبر الموانئ لاستقبال سفن الحاويات.	<ul style="list-style-type: none">• مستشفى السلطان قابوس• معهد التمريض• المراكز الصحية في نيابات الولاية.	<ul style="list-style-type: none">• جامعة ظفار الخاصة• كلية العلوم التطبيقية• الكلية التقنية• عدد كبير من مدارس التعليم العام والتعليم الأساسي تتقدمها المدرسة (السعيدية) التي أنشئت قبل عهد النهضة المباركة.• متنزة البليد الأثري الذي يحوي متحف أرض اللبان.





الأنشطة الاقتصادية:



صيد الأسماك	الصناعات	الحرف
<ul style="list-style-type: none">• تزخر شواطئ صلالة بثروة سمكية هائلة نظرا لـ: سعة شواطئها المطلة على المحيط الهندي ، وتعدد لديها أنواع من الأسماك التي أصبحت تشكل الآن مصدرا مهما من مصادر الدخل القومي لسلطنة عمان ومن هذه الأنواع: الشارخة، الصفيح، الروبيان.	<ul style="list-style-type: none">• صناعة القوارب والسنايق• صناعة الفخار• السعفيات• الحبال• مشتقات الألبان• شباك الصيد• الحلويات• صناعة الذهب والفضة• الصناعات الخشبية والجلدية	<ul style="list-style-type: none">• النجارة• الحدادة• الرعي وتربية الماشية• الخياطة والتطريز• الزراعة والتجارة





المعالم السياحية:

تتميز مدينة صلالة بجو
استثنائي في فصل الصيف
وتنفرد بعن باقي محافظات
سلطنة عمان.





الخريف

سبب تكون
الخريف:

تتأثر محافظة ظفار
بالرياح الموسمية
الجنوبية الغربية القادمة
من المحيط الهندي.

نوع
الأمطار:

تكون الأمطار على
شكل رذاذ خفيف
ومتواصل في معظم
الأحيان.

تسميته
محليا:

الخريف

مدة
الخريف:

يمتد من أواخر
يونيو إلى أواخر

سبتمبر

فتحول محافظة ظفار إلى مصيف
جميل ورائع يتمتع به العمانيون
وضيوفهم السياح العرب
والأجانب.

وصف صلالة
أثناء الخريف:

- تنخفض درجات الحرارة عن معدلها السنوي.
- تجري المياه في العيون بغزارة.
- تتدفق الشلالات
- تزدهر المراعي الخضراء
- تجري المياه في بعض الأودية
- تتشكل النوافير الطبيعية في شواطئ المغسيل.
- وتشتهر المحافظة بوجود عدد كبير من الكهوف.

وكل ذلك يعد من مقومات الجذب السياحي الطبيعي والذي يقترن بمقومات الجذب السياحي البشري.



من المعالم السياحية الأخرى في صلالة:

الخدمات السياحية	المعالم الطبيعية	المعالم الدينية
<p>يقدمها القطاع الخاص:</p> <ul style="list-style-type: none">• الفنادق• الاستراحات• المطاعم السياحية <p>المنتشرة في مختلف أحياء صلالة.</p>	<ul style="list-style-type: none">• الجبال الخضراء (جبل وادي نحيز، جبل حمير، جبل أتين)• السهول الفسيحة (سهل أتين، سهل صحنوت)• الأودية الجميلة (وادي جرزيز، وادي صحنوت)• العيون المائية المتدفقة: (عين حمران، عين جرزيز، عين صحنوت)• الشواطئ الخلابة: (شاطئ المغسيل، شاطئ صلالة) حيث توفر مناظر جميلة ونافورات طبيعية من أماكن الجذب السياحي.	<p>*الأضرحة الدينية مثل ضريح النبي عمران. * المناطق الأثرية التي سبق ذكرها . *دحقه الناقة.</p>





شكل (٦٢) أشجار النارجيل





شكل (٦٤) من معالم مدينة صلالة

عزيزي الطالب :

تتمتع مدينة صلالة ببيئة جميلة ، ومناظر طبيعية خلابة ، فلنحافظ عليها جميعاً ، لتبقى مدينة سياحية رائعة .