

شكراً لتحميلك هذا الملف من موقع المناهج العمانية



أسئلة اختبارات قصيرة ونهاية للوحدة السادسة مع الإجابة

[موقع المناهج](#) ← [المناهج العمانية](#) ← [الصف الثامن](#) ← [اجتماعيات](#) ← [الفصل الثاني](#) ← [الملف](#)

تاريخ نشر الملف على موقع المناهج: 2023-04-24 07:20:57 | اسم المدرس: علي بن محمد الحسان

التواصل الاجتماعي بحسب الصف الثامن



روابط مواد الصف الثامن على تلغرام

[الرياضيات](#)

[اللغة الانجليزية](#)


[اللغة العربية](#)

[التربية الاسلامية](#)

المزيد من الملفات بحسب الصف الثامن والمادة اجتماعيات في الفصل الثاني

نموذج إجابة الاختبار النهائي الرسمي في محافظة مسقط	1
الاختبار النهائي الرسمي في محافظة مسقط	2
الامتحان الرسمي النهائي لمحافظة الداخلية	3
الاختبار النهائي الرسمي في محافظة الظاهرة	4
الامتحان النهائي الرسمي الفترة الصباحية بمحافظة جنوب الباطنة	5

الدراسات
الاجتماعية



الصف
الثامن

سؤال
و
جواب

مذكرة اثرائية
٢٠٢٣/٢٠٢٢

الفصل الدراسي الثاني
الوحدة السادسة

دروس الوحدة السادسة

٢- نزوى

١- مسقط


٤- صحار

٣- الرستاق

٥- صلالة

علي بن محمد الحسان

99493923



الدراسات الاجتماعية

الصف الثامن

٢٠٢٣ / ٢٠٢٢

أسئلة واجوبة

الفصل الدراسي الثاني

الوحدة السادسة

درس : مسقط

علي بن محمد الحسان

99493923

(درس : مسقط)

السؤال الأول : ضع علامة (✓) أو (✗) أمام العبارة الصحيحة مع تصحيح ما تمته خط إذا كانت العبارة خطأ :

- ١- (✗) تشمل محافظة مسقط على خمس ولايات . ست
- ٢- (✓) تشير الاكتشافات الأثرية إلى أن محافظة مسقط قد سكنها الإنسان منذ فجر التاريخ .
- ٣- (✓) تعد بوابة مسقط القديمة شاهداً على فن البناء العماني وقوته .
- ٤- (✗) القلعة التي تقع على مدخل ميناء السلطان قابوس تسمى قلعة الميراني . مطرح
- ٥- (✗) الميناء الذي يصدر عن طريقه البترول هو ميناء قابوس . الفحل

السؤال الثاني : أكمل العبارات التالية بكلمات مناسبة من عندك :

- ١- تدل الآثار المكتشفة بحي الوطية ١٩٨١ أن الإنسان قد سكن بهذه المنطقة منذ العصر الحجري الأول .
- ٢- اشتهرت مسقط بالتجارة بشكل عام وخاصة التجارة البحرية .
- ٣- المؤرخ العماني الذي قال " مسقط عمرها بعض عرب عمان فغرسوا فيها نخيلاً وأشجاراً " هو نور الدين السالمي .
- ٤- من أشهر القلاع القديمة في مسقط قلعتي الجلالي و الميراني .
- ٥- من أشهر القصور في مسقط قصر العلم العامر ومبنى فندق قصر البستان .
- ٦- يوجد المستشفى السلطاني في بوشر ومستشفى خولة في الوطية ومستشفى النهضة .

السؤال الثالث : ظلل الإجابة الصحيحة من بين البدائل المعطاه :

- ١- تقع محافظة مسقط في من سلطنة عمان .
 الشمال الشرقي الشمال الغربي الشمال الجنوبي
- ٢- تطل محافظة مسقط على ساحل يبلغ طوله
 ١٠٠ كم ٢٠٠ كم ٣٠٠ كم
- ٣- أصبحت مسقط عاصمة لسلطنة عمان في عهد السيد منذ عام ١٧٨٤م
 ماجد بن سعيد ثويني بن سعيد حمد بن سعيد
- ٤- تشير الآثار المكتشفة في رأس أن الإنسان العماني مارس مهنة الصيد منذ الألف الثالث قبل الميلاد .
 تنور مجان الحمراء
- ٥- أشهر الأسواق التقليدية العريقة في محافظة مسقط سوق
 مطرح السيب بوشر

السؤال الرابع : علل ما يلي " أذكر السبب " :

س ١ : تعتبر مسقط من أهم مراكز الجذب والاستقرار البشري على السواحل العمانية .
ج ١ : بسبب موقعها الجغرافي المتميز الذي جعلها تتواصل مع الحضارات القريبة منها .

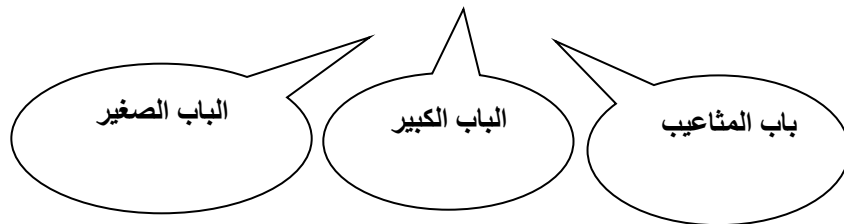
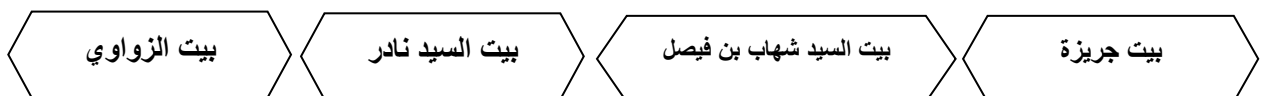
س ٢ : تعرضت مسقط لغزوات عدة من قبل قوى عالمية سائدة في عصور مختلفة .
ج ٢ : نظرا لموقعها المتميز الذي جعلها قاعدة ومستودعاً للبضائع التي تصلها من الدول المجاورة .

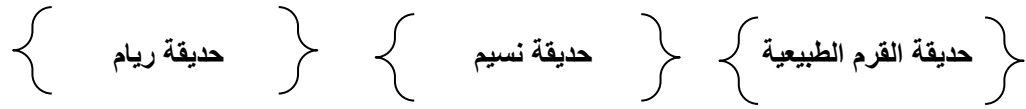
س ٣ : " اشتهرت مسقط منذ القدم ببناء القلاع والحصون والإبراج " .
ج ٣ : بهدف حماية المدينة وحرصاتها .

س ٤ : " شهدت محافظة مسقط نمواً سكانياً كبيراً في السنوات الأخيرة " .
ج ٤ : بسبب هجرة كثير من سكان المحافظات الأخرى إليها بقصد العمل .


السؤال الخامس : أكتب نبذة مختصرة عن أهم المنجزات الحضارية المعاصرة في مسقط في المجالات التالية

المجال الاقتصادي	المجال الصحي	المجال التعليمي والثقافي	المجال الديني
تتميز مسقط بالعديد من المؤسسات والمنشآت الاقتصادية من أهمها : - البنوك المتخصصة - سوق مسقط للأوراق المالية - ميناء السلطان قابوس - ميناء الفحل لتصدير البترول - محطة الغبرة لتحلية المياه - منطقة الرسيل الصناعية	انتشار المستشفيات الحكومية والخاصة والمراكز الصحية في معظم ولايات السلطنة ومن أهم المستشفيات الحكومية : - المستشفى السلطاني ببوشر - مستشفى خولة بالوطية - مستشفى النهضة بروي	انتشار الكثير من المؤسسات التعليمية والثقافية في مقدمتها : - جامعة السلطان قابوس - الكليات المتخصصة التي يديرها القطاع الخاص - بناء الكثير من المعاهد والمكتبات والمتاحف	بناء المساجد الحديثة ذات الطابع والعمارة الإسلامية ومن أهم تلك المساجد : - جامع السلطان قابوس الأكبر - مسجد السلطان سعيد بن تيمور

السؤال السادس : اكمل الشكل لتتعرف على أهم ثلاثة أبواب كانت تحيط بمسقط قديماً .**السؤال السابع : اكمل الشكل بكتابة ثلاثة أسماء لبيوت اثرية في مسقط منذ القدم**

السؤال الثامن : اكمل الشكل بكتابة اهم ثلاث حدائق في مسقط**السؤال التاسع : أكتب أسماء المعالم التالية :**


بوابة مسقط الرئيسية



فندق قصر البستان




جامعة السلطان قابوس



حديقة القرم الطبيعية



قصر العلم العامر



قلعة الجاللي

السؤال العاشر : أجب عن الأسئلة التالية :

س ١ : " نظرا للموقع الجغرافي المتميز لمسقط فقد جعلها تتواصل مع ثلاث أقاليم مهمة " اذكرها ؟

- ج ١ : ١- دول الخليج العربية وايران عبر مضيق هرمز الذي يصل بين بحر عمان والخليج العربي .
٢- اليمن وشرقي إفريقيا عبر بحر العرب .
٣- الهند وجنوب شرقي آسيا عبر المحيط الهندي .

س ٢ : " تشتهر مسقط بأسواقها التقليدية العريقة " اكتب أربعة مما يباع في هذه الأسواق ؟


ج ٢ : الحلوى – أدوات الزينة – الأدوات المنزلية – الفخاريات – المشغولات الفضية والنحاسية – المنسوجات ...

س ٣ : " تتميز مسقط بالعديد من المقومات السياحية " أذكر أهم هذه المقومات ؟

- ج ٣ : ١- الشواطئ الخلابة المتنوعة بين الرملية والصخرية
٢- وجود العديد من المنتجعات السياحية
٣- وجود العديد من المتاحف .

س ٤ : " تسعى مسقط إلى تنشيط الحركة السياحية فيها " أذكر أهم الخدمات التي تقدمها لتنشيط السياحة بها ؟

- ج ٤ : ١- تشجيع بناء الفنادق .
٢- إنشاء الاستراحات والمنتجعات السياحية .
٣- إقامة العديد من المعارض الاقتصادية والثقافية (مهرجان مسقط – معرض الكتاب)



الدراسات الاجتماعية

الصف الثامن

٢٠٢٣ / ٢٠٢٢

أسئلة

الفصل الدراسي الثاني

الوحدة السادسة

درس : مسقط

علي بن محمد الحسان

99493923

(درس : مسقط)

السؤال الأول : ضع علامة (✓) أو (X) أمام العبارة الصحيحة مع تصحيح ما تمته خط إذا كانت العبارة خطأ :

- ١- () تشمل محافظة مسقط على خمس ولايات .
- ٢- () تشير الاكتشافات الأثرية إلى أن محافظة مسقط قد سكنها الإنسان منذ فجر التاريخ .
- ٣- () تعد بوابة مسقط القديمة شاهداً على فن البناء العماني وقوته .
- ٤- () القلعة التي تقع على مدخل ميناء السلطان قابوس تسمى قلعة الميراني .
- ٥- () الميناء الذي يصدر عن طريقه البترول هو ميناء قابوس .

السؤال الثاني : أكمل العبارات التالية بكلمات مناسبة من عندك :

- ١- تدل الآثار المكتشفة بحي الوطية ١٩٨١ أن الإنسان قد سكن بهذه المنطقة منذ العصر الحجري
- ٢- اشتهرت مسقط بالتجارة بشكل عام وخاصة التجارة
- ٣- المؤرخ العماني الذي قال " مسقط عمرها بعض عرب عمان فغرسوا فيها نخيلاً وأشجاراً " هو
- ٤- من أشهر القلاع القديمة في مسقط قلعتي الجلالى و
- ٥- من أشهر القصور في مسقط قصر العامر ومبنى فندق قصر
- ٦- يوجد المستشفى السلطاني في ومستشفى خولة في ومستشفى

السؤال الثالث : ظلل الإجابة الصحيحة من بين البدائل المعطاه :

- ١- تقع محافظة مسقط في من سلطنة عمان .
 الشمال الشرقي الشمال الغربي الشمال الجنوبي
- ٢- تطل محافظة مسقط على ساحل يبلغ طوله
 ١٠٠ كم ٢٠٠ كم ٣٠٠ كم
- ٣- أصبحت مسقط عاصمة لسلطنة عمان في عهد السيد ... منذ عام ١٧٨٤م
 ماجد بن سعيد ثويني بن سعيد حمد بن سعيد
- ٤- تشير الآثار المكتشفة في رأس أن الإنسان العماني مارس مهنة الصيد منذ الألف الثالث قبل الميلاد .
 تنور مجان الحمراء
- ٥- أشهر الأسواق التقليدية العريقة في محافظة مسقط سوق
 مطرح السيب بوشر

السؤال الرابع : علل ما يلي " أذكر السبب " :

س ١ : تعتبر مسقط من أهم مراكز الجذب والاستقرار البشري على السواحل العمانية .

ج ١ :

س ٢ : تعرضت مسقط لغزوات عدة من قبل قوى عالمية سائدة في عصور مختلفة.

ج ٢ :

س ٣ : " اشتهرت مسقط منذ القدم ببناء القلاع والحصون والإبراج "

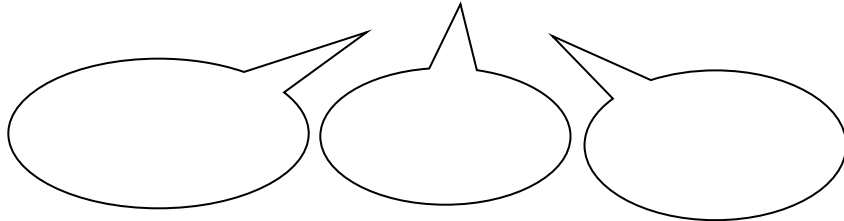
ج ٣ :

س ٤ : " شهدت محافظة مسقط نمواً سكانياً كبيراً في السنوات الأخيرة "

ج ٤ :

السؤال الخامس : أكتب نبذة مختصرة عن أهم المنجزات الحضارية المعاصرة في مسقط في المجالات التالية


المجال الاقتصادي	المجال الصحي	المجال التعليمي والثقافي	المجال الديني

السؤال السادس : أكمل الشكل لتتعرف على أهم ثلاثة أبواب كانت تحيط بمسقط قديماً .**السؤال السابع : أكمل الشكل بكتابة ثلاث أسماء لبيوت اثرية في مسقط منذ القدم**


السؤال الثامن : اكمل الشكل بكتابة اهم ثلاث حدائق في مسقط**السؤال التاسع : أكتب أسماء المعالم التالية :**











السؤال العاشر : أجب عن الأسئلة التالية :

س ١ : " نظرا للموقع الجغرافي المتميز لمسقط فقد جعلها تتواصل مع ثلاث أقاليم مهمة " اذكرها ؟

- ج ١ : ١-
- ٢-
- ٣-

س ٢ : " تشتهر مسقط بأسواقها التقليدية العريقة " اكتب أربعة مما يباع في هذه الأسواق ؟


ج ٢ -

س ٣ : " تتميز مسقط بالعديد من المقومات السياحية " أذكر أهم هذه المقومات ؟

- ج ٣ - ١-
- ٢-

س ٤ : " تسعى مسقط إلى تنشيط الحركة السياحية فيها " أذكر أهم الخدمات التي تقدمها لتنشيط السياحة بها ؟

- ج ٤ :
-



الدراسات الاجتماعية

الصف الثامن

٢٠٢٣ / ٢٠٢٢

أسئلة واجوبة

الفصل الدراسي الثاني

الوحدة السادسة

درس : نزوى

علي بن محمد الحسان

99493923

(درس :) (نزوى)

السؤال الأول : ضع علامة (✓) أو (✗) أمام العبارة الصحيحة مع تصحيح ما تمته خط إذا كانت العبارة خطأ :

- ١- (✓) يتميز مناخ نزوى بأنه يجمع بين المناخ شبه الجاف والمناخ المعتدل .
- ٢- (✗) تكمن أهمية موقع مدينة نزوى أنه يسهل الوصول إليها من أربع جهات . ثلاث
- ٣- (✓) سميت نزوى بهذا الاسم نسبة إلى عين ماء شمالي القلعة تسيل في وادي كلبوه .
- ٤- (✓) فاز سوق نزوى المركزي بجائزة المدن العربية بما يتميز به من فن معماري إسلامي .

السؤال الثاني : أكمل العبارات التالية بكلمات مناسبة من عندك :

- ١- اطلق على نزوي قديما اسم بيضة الإسلام .
- ٢- تعتبر قلعة نزوى من أهم القلاع العمانية وأكبرها حجما .
- ٣- تعتمد الزراعة في نزوى على مياه الأفلاج وأشهر افلاجها فلج دارس .
- ٤- يتميز الجبل الأخضر بأن الزراعة تقوم فيه على شكل مدرجات زراعية .

السؤال الثالث : ظلل الإجابة الصحيحة من بين البدائل المعطاه :

- ١- تقع مدينة نزوى بمحافظة الداخلية في من سلطنة عمان .
 الشمال الوسط الجنوب
- ٢- بنية قلعة الشهباء (نزوى) على يد الإمام سلطان بن سيف الأول وقد استغرق بناءها حوالي .
 ١٠ أعوام ١١ عام ١٢ عام
- ٣- يقع حصن تنوف على الجبل الأخضر وتحيط به
 برجان ثلاثة أبراج أربعة أبراج
- ٤- يعتبر فلج ... أشهر أفلاج نزوى وأكبر الأفلاج في عمان .
 دارس الغنتق تنوف

السؤال الرابع : علل ما يلي " أذكر السبب " :


- ١ : " سميت نزوى ببيضة الإسلام " .
 ١ : لكثرة دور العلم والعلماء فيها .
- ٢ : " تعد الزراعة من أهم نشاطات السكان الاقتصادية في نزوى " .
 ٢ : بسبب وفرة المياه وخصوبة التربة .
- ٣ : " اشتغل سكان نزوى منذ القدم بالتجارة " .
 ٣ : نظرا لموقعها المتميز كحلقة وصل بين مناطق السلطنة .

السؤال الخامس : ضع دائرة حول الإجابة الصحيحة فيما يلي :

- ١- يبلغ أقصى ارتفاع للجبل الأخضر حوالي ٣٠٠٩ م في قمة جبل (شمس - قمر) .
- ٢- مدينة نزوى مدينة عراقية تفخر بمبانيها المتمثلة في قلعتها (الشهباء - الشهلاء) .
- ٣- المورد الرئيسي لدخل الفرد في نزوى قبل ظهور النفط كانت (التجارة - الزراعة) .
- ٤- أكبر أفلاج عمان يسمى (شمس - دارس) .

السؤال السادس : أكتب نبذة مختصرة عن النشاط الاقتصادي في نزوى في المجالات التالية :


الصناعة	التجارة	الزراعة
اشتهرت نزوى منذ القدم بصناعاتها الحرفية كالسيوف والخناجر والأسلحة التقليدية كذلك أشتهر أهلها في صياغة الذهب والفضة كذلك صناعة الحلوى والحلي والأواني النحاسية وصناعة النسيج	تتميز نزوى بموقعها المتميز لحلقة وصل بين مناطق عمان المختلفة مما جعلها سوقاً مهماً في عمان ونظراً لأهمية نزوى التاريخية فقد قامت الحكومة ببناء سوق نزوى المركزي الذي فاز بجائزة المدن العربية لما يتميز به من فن معماري إسلامي .	تعد الزراعة المورد الرئيسي لدخل الفرد وقامت نتيجة لوفرة المياه وخصوبة التربة حيث تعتمد الزراعة على مياه الأفلاج الذي يعتبر فلج دارس من أشهرها . ومن أهم محاصيلها الزراعية التمور والحمضيات والفواكه والخضروات والحبوب . وتقوم الزراعة في الجبل الأخضر على شكل مدرجات زراعية الذي يتميز مناخه بالاعتدال حيث ينتج محاصيل المناخ البارد والمعتدل منها الرمان والعنب والخوخ والمشمش والجوز والكرز

السؤال السابع : أكتب أسماء المعالم التالية :


وادي تنوف



الصناعات الحرفية بنزوى




جامع السلطان قابوس



مدرجات الجبل الاخضر



فلج دارس



قلعة نزوى

السؤال الثامن : أجب عن الأسئلة التالية :

س ١ : ماهي مميزات موقع مدينة نزوى ؟


- ج ١ : ١ - أنه يتوسط شمال السلطنة .
٢ - يسهل الوصول اليها من ثلاث جهات (الشرق - الغرب - الجنوب).
٣ - تتميز بمناخ يجمع بين المناخ شبه الجاف والمناخ المعتدل .

س ٢ : بماذا تتميز نيابة الجبل الأخضر ؟

- ج ٢ : تتميز بمناخها المعتدل الذي جعلها تنتج محاصيل في المناخ البارد والمعتدل وتتميز الزراعة فيه عن طريق نظام المدرجات .

س ٣ : أذكر أهم الصناعات الحرفية والتقليدية في نزوى ؟

- ج ٣ : صناعة السيوف والخناجر والأسلحة التقليدية وصياغة الذهب والفضة وصناعة الحلوى العمانية والأواني النحاسية وصناعة النسيج



الدراسات الاجتماعية

الصف الثامن

٢٠٢٣ / ٢٠٢٢

أسئلة

الفصل الدراسي الثاني

الوحدة السادسة

درس : نزوى

علي بن محمد الحسان

99493923

(درس : نزوى)

السؤال الأول : ضع علامة (✓) أو (X) أمام العبارة الصحيحة مع تصحيح ما تمته خط إذا كانت العبارة خطأ :

- ١- () يتميز مناخ نزوى بأنه يجمع بين المناخ شبه الجاف والمناخ المعتدل .
- ٢- () تكمن أهمية موقع مدينة نزوى أنه يسهل الوصول إليها من أربع جهات .
- ٣- () سميت نزوى بهذا الاسم نسبة إلى عين ماء شمالي القلعة تسيل في وادي كلبوه .
- ٤- () فاز سوق نزوى المركزي بجائزة المدن العربية بما يتميز به من فن معماري إسلامي .

السؤال الثاني : أكمل العبارات التالية بكلمات مناسبة من عندك :

- ١- اطلق على نزوي قديما اسم الإسلام .
- ٢- تعتبر قلعة من أهم القلاع العمانية وأكبرها حجما .
- ٣- تعتمد الزراعة في نزوى على مياه وأشهر أفلاجها فلج دارس .
- ٤- يتميز الجبل الأخضر بأن الزراعة تقوم فيه على شكل زراعية .

السؤال الثالث : ظلل الإجابة الصحيحة من بين البدائل المعطاه :

- ١- تقع مدينة نزوى بمحافظة الداخلية في من سلطنة عمان .
 الشمال الوسط الجنوب
- ٢- بنية قلعة الشهباء (نزوى) على يد الإمام سلطان بن سيف الأول وقد استغرق بناءها حوالي
 ١٠ أعوام ١١ عام ١٢ عام
- ٣- يقع حصن تنوف على الجبل الأخضر وتحيط به
 برجان ثلاثة أبراج أربعة أبراج
- ٤- يعتبر فلج ... أشهر أفلاج نزوى وأكبر الأفلاج في عمان .
 دارس الغنق تنوف

السؤال الرابع : علل ما يلي " أذكر السبب " :

١ : " سميت نزوى ببيضة الإسلام "

..... : ١

٢ : " تعد الزراعة من أهم نشاطات السكان الاقتصادية في نزوى "

..... : ٢

٣ : " اشتغل سكان نزوى منذ القدم بالتجارة "


..... : ٣

السؤال الخامس : ضع دائرة حول الإجابة الصحيحة فيما يلي :


- ١- يبلغ أقصى ارتفاع للجبل الأخضر حوالي ٣٠٠٩ م في قمة جبل (شمس - قمر) .
- ٢- مدينة نزوى مدينة عراقية تفخر بمبانيها المتمثلة في قلعتها (الشهباء - الشهلاء) .
- ٣- المورد الرئيسي لدخل الفرد في نزوى قبل ظهور النفط كانت (التجارة - الزراعة) .
- ٤- أكبر افلاج عمان يسمى (شمس - دارس) .


السؤال السادس : أكتب نبذة مختصرة عن النشاط الاقتصادي في نزوى في المجالات التالية :


الصناعة	التجارة	الزراعة


السؤال السابع : أكتب أسماء المعالم التالية :











السؤال الثامن : أجب عن الأسئلة التالية :

س ١ : ماهي مميزات موقع مدينة نزوى ؟


- ج ١ : ١ -
٢ -
٣ -

س ٢ : بماذا تتميز نيابة الجبل الأخضر ؟

ج ٢ :
.....

س ٣ : أذكر أهم الصناعات الحرفية والتقليدية في نزوى ؟

ج ٣ :
.....



الدراسات الاجتماعية

الصف الثامن

٢٠٢٣ / ٢٠٢٢

أسئلة واجوبة

الفصل الدراسي الثاني

الوحدة السادسة

درس : الرستاق

علي بن محمد الحسان

99493923

(درس : الرستاق)

السؤال الأول : ضع علامة (✓) أو (✗) أمام العبارة الصحيحة مع تصحيح ما تحته خط إذا كانت العبارة خطأ :

- ١- (✗) تقع مدينة الرستاق على السهل الفيضي لوادي الحواسنة . السحتن
- ٢- (✓) يوجد بالرستاق حصن الحزم الذي بناه الإمام سلطان بن سيف اليعربي .
- ٣- (✓) تستخدم عيون المياه الساخنة لعلاج بعض الأمراض .
- ٤- (✗) من أشهر العيون المائية في الرستاق عين الخضراء . الكسفة

السؤال الثاني : أكمل العبارات التالية بكلمات مناسبة من عندك :

- ١- أهم الأبراج الأربعة التي توجد في قلعة الرستاق يسمى البرج الأحمر .
- ٢- أجمعت المعاجم العربية والفارسية أن الرستاق اسم فارسي يعني المنطقة القوية المحصنة .
- ٣- من أشهر العيون المائية الساخنة في الرستاق عين الكسفة .
- ٤- تقع قلعة الرستاق على تل صخري يحيط بها سور خارجي ولها أربعة أبراج .

السؤال الثالث : ظلل الإجابة الصحيحة من بين البدائل المعطاه :

- ١- تقع مدينة الرستاق بمحافظة جنوب الباطنة في من سلطنة عمان .
 الحجر الشرقي الحجر الغربي الحجر الشمالي
- ٢- للرستاق موقع استراتيجي كونها تقع بين محافظة الداخلية وساحل الباطنة ومحافظة
 مسقط الظاهرة ظفار
- ٣- يوجد في الرستاق جامع يعود تاريخه للقرن ٦ هـ وتخرج منه العديد من علماء عمان وأمتها .
 الحمامة الإمامة البيضاة
- ٤- يوجد في الرستاق عدد كبير من الجوامع الأثرية القديمة تبلغ حوالي ...
 ١٠ ٢٠ ٣٠





السؤال الرابع : " يوجد بالرستاق مجموعة من العيون المعدنية الساخنة " اكتب أهم ثلاث عيون :

عين الصانغي	عين الخضراء	عين الكسفة
-------------	-------------	------------

السؤال الخامس : " للعيون المائية في الرستاق عدة فوائد " اكتب أهم ثلاث فوائد للعيون :

للاستشفاء	للري	للشرب
-----------	------	-------

السؤال السادس : أكتب أسماء المعالم التالية :

			
عين الكسفة	حصن الحزم	قلعة الرستاق	وادي السحتن

السؤال السابع : اجب عن الأسئلة التالية :

س ١ : ماهي الآراء التي ذكرت حول تسمية الرستاق ؟


ج ١ : أجمعت المعاجم العربية والفارسية على ان الرستاق اسم فارسي معرب ويعني المنطقة القوية والمحصنة وفي اسمه ثلاث لغات هي (الرستاق - الرزداق - الرسداق)

س ٢ : " تتمتع مدينة الرستاق بالعديد من المقومات السياحية " اذكر اهم هذه المقومات ؟

ج ٢ : اهم معالمها تتمثل في المعالم التراثية والادوية والعيون والينابيع المائية وكذلك الاستراحات السياحية والعيون المائية المعدنية الساخنة .

س ٣ : " للعيون المائية المعدنية الساخنة عدة استخدامات " اذكرها ؟

ج ٣ : تستخدم كمعلم سياحي للمنطقة كذلك تستخدم للاستحمام والاستشفاء والنزهة .



الدراسات الاجتماعية

الصف الثامن

٢٠٢٣ / ٢٠٢٢

أسئلة

الفصل الدراسي الثاني

الوحدة السادسة

درس : الرستاق

علي بن محمد الحسان

99493923

(درس : الرستاق)

السؤال الأول : ضع علامة (✓) أو (✗) أمام العبارة الصحيحة مع تصحيح ما تحته خط إذا كانت العبارة خطأ :

- ١- () تقع مدينة الرستاق على السهل الفيضي لوادي الحواسنة .
- ٢- () يوجد بالرستاق حصن الحزم الذي بناه الإمام سلطان بن سيف اليعربي .
- ٣- () تستخدم عيون المياه الساخنة لعلاج بعض الأمراض .
- ٤- () من أشهر العيون المائية في الرستاق عين الخضراء .

السؤال الثاني : أكمل العبارات التالية بكلمات مناسبة من عندك :

- ١- أهم الأبراج الأربعة التي توجد في قلعة الرستاق يسمى البرج
- ٢- أجمعت المعاجم العربية والفارسية أن الرستاق اسم فارسي يعني المنطقة
- ٣- من أشهر العيون المائية الساخنة في الرستاق عين
- ٤- تقع قلعة الرستاق على تل صخري يحيط بها سور خارجي ولها أبراج .

السؤال الثالث : ظلل الإجابة الصحيحة من بين البدائل المعطاة :


- ١- تقع مدينة الرستاق بمحافظة جنوب الباطنة في من سلطنة عمان .
 الحجر الشرقي الحجر الغربي الحجر الشمالي
- ٢- للرستاق موقع استراتيجي كونها تقع بين محافظة الداخلية وساحل الباطنة ومحافظة
 مسقط الظاهرة ظفار
- ٣- يوجد في الرستاق جامع يعود تاريخه للقرن ٦ هـ وتخرج منه العديد من علماء عمان وأئمتها .
 الحمامة الإمامة البيضاة
- ٤- يوجد في الرستاق عدد كبير من الجوامع الأثرية القديمة تبلغ حوالي ...
 ١٠ ٢٠ ٣٠

السؤال الرابع : " يوجد بالرستاق مجموعة من العيون المعدنية الساخنة " اكتب أهم ثلاث عيون :

--	--	--

السؤال الخامس : " للعيون المائية في الرستاق عدة فوائد " اكتب أهم ثلاث فوائد للعيون :

--	--	--

السؤال السادس : أكتب أسماء المعالم التالية :**السؤال السابع : اجب عن الأسئلة التالية :**

س ١ : ماهي الآراء التي ذكرت حول تسمية الرستاق ؟

ج ١ :

.....


س ٢ : " تتمتع مدينة الرستاق بالعديد من المقومات السياحية " اذكر اهم هذه المقومات ؟

ج ٢ :

.....

س ٣ : " للعيون المائية المعدنية الساخنة عدة استخدامات " اذكرها ؟

ج ٣ :



الدراسات الاجتماعية

الصف الثامن

٢٠٢٣ / ٢٠٢٢

أسئلة واجوبة

الفصل الدراسي الثاني

الوحدة السادسة

درس : صحار

علي بن محمد الحسان

99493923

درس : " صحار "**السؤال الأول : ضع علامة (✓) أو (✗) أمام العبارة الصحيحة مع تصحيح ما تحته خط إذا كانت العبارة خطأ :**

- ١- (✓) تجمع مدينة صحار بين المواقع البحرية والمواقع الجبلية الجميلة .
- ٢- (✗) استغرقت السفينة صحار في رحلتها إلى الصين عامين كاملين . عاما كاملا
- ٣- (✓) تعد جامعة صحار أول جامعة خاصة في السلطنة .
- ٤- (✗) تعد مدينة صحم المركز الإقليمي لمحافظة شمال الباطنة . صحار

السؤال الثاني : أكمل العبارات التالية بكلمات مناسبة من عندك :

- ١- من ابرز الأودية في صحار وادي حبيبي الذي يبعد عن مركز المدينة حوالي ٦٠ كم .
- ٢- تم بناء سفينة شراعية أطلق عليها اسم السفينة صحار التي ابحرت من صحار إلى كانتون في الصين .
- ٣- يطلق قديما على ايران اسم فارس أما العراق فيطلق عليها بلاد الرافدين .
- ٤- ابحرت السفينة صحار إلى ميناء كانتون بالصين عام ١٩٨٠ م .

السؤال الثالث : ظلل الإجابة الصحيحة من بين البدائل المعطاه :

- ١- تقع مدينة صحار على ساحل عمان إلى الشرق من محافظة ...
 مسقط البريمي مسندم
- ٢- اشتهرت صحار منذ القدم بإنتاج معدن وتصديره منذ القدم .
 النحاس الفضة الحديد
- ٣- الرحالة الذي قال " أما قصبه عمان فهي مدينة صحار وليس على بحر الصين اليوم بلد أجمل منه
 الحموي الأدريسي المقدسي
- ٤- المدينة التي استقبلت رسالة الرسول ﷺ إلى ملكي عمان " عبد وجيفر ابني الجلندي هي
 صور صحار صحم

السؤال الرابع : ضع دائرة حول الإجابة الصحيحة من بين البدائل المعطاة :

- ١- كانت مدينة (صحار - صحم) من اغنى المدن في عمان وتزخر بالعديد من المعالم الاثرية .
- ٢- من اهم القلاع والحصون في محافظة الباطنة قلعة (صحم - صحار) التي تشتهر بموقعها المتميز .
- ٣- تتكون بوابة صحار من فناء داخلي على شكل (مربع - مستطيل) .
- ٤- عندما زار الرحالة المقدسي صحار قال عنها انها (قصبه عمان - عمود عمان)

السؤال الخامس : علل ما يلي " أذكر السبب " :

س ١ : " سميت صحار بهذا الاسم "

ج١ : نسبة إلى صحار بن إرم بن سام بن نوح .

س ٢ : " تعد قلعة صحار من أهم القلاع والحصون في محافظة الباطنة "

ج٢ : نظرا لموقعها المتميز ودورها الكبير الذي لعبته طوال القرون الماضية .

السؤال السادس : أكتب أسماء المعالم التالية :

		
بوابة صحار	السفينة صحار	قلعة صحار

السؤال السابع : اكمل الشكل بكتابة اهم ثلاث دول كانت تستورد النحاس من مدينة صحار .

{ العراق } { ايران } { الصين }

السؤال الثامن : أجب عن الأسئلة التالية :

س ١ : ماهي مميزات مدينة صحار ؟

- ج ١ : - موقعها الجغرافي حيث تجمع بين المواقع البحرية والمواقع الجبلية .
- انتشار الأودية التي تنساب بها المياه مثل وادي حبيبي ووادي عاهن ووادي الجزي .
- تعتبر مركزا تجاريا لحركة التجارة مع الهند والصين وشرقي افريقيا ومنطقة الخليج العربي .
- اشتهرت بإنتاج النحاس وتصديره منذ زمن طويل .

س ٢ : " اكتسبت مدينة صحار أهمية حضارية واقتصادية كبيرة " ما سبب ذلك ؟

- ج ٢ : - بفضل موقعها الساحلي الممتاز حيث كانت مركز تجاري مع كل من العند والصين وشرقي افريقيا ومنطقة الخليج العربي .
- اشتهارها بإنتاج النحاس وتصديره منذ زمن طويل .

س ٣ : " اشتهرت صحار بصناعة الثياب الجيدة وتصديرها للخارج " ؟ اذكر دليل على أهمية هذه الثياب

ج ٣ : - ما ذكره ابن هشام " أن رسول الله ﷺ كفن في ثلاثة أثواب ثوبين صحاريين (نسبة إلى صحار) وبرد حبرة " .

س ٤ : " تتعدد الأنشطة الاقتصادية التي يمارسها سكان صحار " اذكر ثلاث من هذه الأنشطة ؟

ج ٤ : ١- صيد الأسماك وما يتعلق بها من صناعات .

٢- الزراعة ومن أهم منتجاتها " التمور-الحمضيات-البقول-الفواكه-الأعلاف الحيوانية-قصب السكر-الخضروات "

٣- صناعة الفضيّات


٤- صناعة الحلوى

٥- الحدادة

٦- السعفيات

س ٥ : " ما هو دور الحكومة في تخليد ما قام به العمانيون في مجال الملاحة البحرية ؟

ج ٥ : أمر جلالة السلطان طيب الله ثراه بتسيير رحلة بحرية مشابهة لرحلات العمانيين في القرون الماضية حيث أمر ببناء سفينة شراعية أطلق عليها " السفينة صحار " حيث أبحرت من مدينة صحار عام ١٩٨٠ إلى مدينة كانتون بالصين وقد استغرقت الرحلة عاما كاملا .



الدراسات الاجتماعية

الصف الثامن

٢٠٢٣ / ٢٠٢٢

أسئلة

الفصل الدراسي الثاني

الوحدة السادسة

درس : صحار

علي بن محمد الحسان

99493923

درس : " صحار "

السؤال الأول : ضع علامة (✓) أو (✗) أمام العبارة الصحيحة مع تصحيح ما تحته خط إذا كانت العبارة خطأ :

- ١- () تجمع مدينة صحار بين المواقع البحرية والمواقع الجبلية الجميلة .
- ٢- () استغرقت السفينة صحار في رحلتها إلى الصين عامين كاملين .
- ٣- () تعد جامعة صحار أول جامعة خاصة في السلطنة .
- ٤- () تعد مدينة صحم المركز الإقليمي لمحافظة شمال الباطنة .

السؤال الثاني : أكمل العبارات التالية بكلمات مناسبة من عندك :

- ١- من أبرز الأودية في صحار وادي الذي يبعد عن مركز المدينة حوالي ٦٠ كم .
- ٢- تم بناء سفينة شرعية أطلق عليها اسم السفينة التي ابحرت من صحار إلى كانتون في الصين .
- ٣- يطلق قديما على إيران اسم فارس أما العراق فيطلق عليها
- ٤- ابحرت السفينة صحار إلى ميناء كانتون بالصين عام

السؤال الثالث : ظلل الإجابة الصحيحة من بين البدائل المعطاه :

- ١- تقع مدينة صحار على ساحل عمان إلى الشرق من محافظة ...
 مسقط البريمي مسندم
- ٢- اشتهرت صحار منذ القدم بإنتاج معدن وتصديره منذ القدم .
 النحاس الفضة الحديد
- ٣- الرحالة الذي قال " أما قصبه عمان فهي مدينة صحار وليس على بحر الصين اليوم بلد أجمل منه
 الحموي الأدريسي المقدسي
- ٤- المدينة التي استقبلت رسالة الرسول ﷺ إلى ملكي عمان " عبد وجيفر ابني الجلندي هي
 صور صحار صحم

السؤال الرابع : ضع دائرة حول الإجابة الصحيحة من بين البدائل المعطاة :

- ١- كانت مدينة (صحار - صحم) من اغنى المدن في عمان وتزخر بالعديد من المعالم الأثرية .
- ٢- من اهم القلاع والحصون في محافظة الباطنة قلعة (صحم - صحار) التي تشتهر بموقعها المتميز .
- ٣- تتكون بوابة صحار من فناء داخلي على شكل (مربع - مستطيل) .
- ٤- عندما زار الرحالة المقدسي صحار قال عنها انها (قصبه عمان - عمود عمان)


السؤال الخامس : علل ما يلي " أذكر السبب " :

س ١ : " سميت صحار بهذا الاسم "

ج ١ :

س ٢ : " تعد قلعة صحار من أهم القلاع والحصون في محافظة الباطنة "

ج ٢ :

السؤال السادس : أكتب أسماء المعالم التالية :**السؤال السابع : اكمل الشكل بكتابة اهم ثلاث دول كانت تستورد النحاس من مدينة صحار .**

{ } { } { }

السؤال الثامن : أجب عن الأسئلة التالية :

س ١ : ماهي مميزات مدينة صحار ؟

ج ١ : -
-
-
-

س ٢ : " اكتسبت مدينة صحار أهمية حضارية واقتصادية كبيرة " ما سبب ذلك ؟

ج ٢ :
.....

س ٣ : " اشتهرت صحار بصناعة الثياب الجيدة وتصديرها للخارج " ؟ اذكر دليل على أهمية هذه الثياب

ج ٣ :

س ٤ : " تتعدد الأنشطة الاقتصادية التي يمارسها سكان صحار " اذكر ثلاث من هذه الأنشطة ؟

ج ٤ : ١-


٢-

٣-

س ٥ : " ما هو دور الحكومة في تخليد ما قام به العمانيون في مجال الملاحة البحرية ؟

ج ٥ :

.....



الدراسات الاجتماعية

الصف الثامن

٢٠٢٣ / ٢٠٢٢

أسئلة واجوبة

الفصل الدراسي الثاني

الوحدة السادسة

درس : صلالة

علي بن محمد الحسان

99493923

درس : " صلالة "

السؤال الأول : ضع علامة (✓) أو (X) أمام العبارة الصحيحة مع تصحيح ما تحته خط إذا كانت العبارة خطأ :

- ١- (✓) تجمع مدينة صلالة في تضاريسها بين الجبال والسهول والهضاب .
- ٢- (X) تقع مدينة صلالة في جنوب عمان وتطل على البحر الاحمر . العرب
- ٣- (X) يوجد متحف أرض اللبان في مدينة الرباط . البليد
- ٤- (✓) تنظم المنطقة الصناعية في ريسوت العديد من المصانع الإنتاجية .

السؤال الثاني : أكمل العبارات التالية بكلمات مناسبة من عندك :

- ١- تعتبر منطقة البليد أهم معلم سياحي حيث يوجد به الحصن الشهير الذي تهدم بفعل عوامل التعرية .
- ٢- تتميز صلالة بجو استثنائي في فصل الصيف حيث تسقط الأمطار ويسمى هذا الفصل محليا بفصل الخريف .
- ٣- من أهم المواقع الأثرية في صلالة منطقة البليد ومنطقة الرباط .

السؤال الثالث : ظلل الإجابة الصحيحة من بين البدائل المعطاه :

- ١- تقع مدينة صلالة في من عمان .
 الشمال الشرق الجنوب
- ٢- تتكون محافظة ظفار من ولايات .
 ٩ ١٠ ١١
- ٣- الرحالة الذي قال عن ظفار " ولهذه المدينة بساتين فيها موز كثير وهو طيب الطعم وبها أيضا النارجيل " .
 ابن بطوطة المغربي المقدسي

السؤال الرابع : أكمل الجمل التالية بما يناسبها من عبارات :

- تتعدد مواقع الآثار القديمة في مدينة صلالة بصورة لافتة حيث توجد ثلاث مواقع وهي :
- ١- مواقع أثرية كثيرة في المغسيل .
 - ٢- آثار جدران قديمة ومقابر لما قبل الإسلام في عين رزات .
 - ٣- جدران وتقسيمات سواقي وبنر مياه في مدخل وادي نحيز .

السؤال الخامس : ضع دائرة حول الإجابة الصحيحة من بين البدائل المعطاة :

- ١- يعتبر ميناء (طاقة - صلالة) من اكبر الموانئ لاستقبال سفن الحاويات .
- ٢- تتميز مدينة صلالة بجو استثنائي في فصل (الصيف - الشتاء) .
- ٣- المتحف الموجود في منتزه البليد الاثري يحوي متحف (اللبان - البخور) .

السؤال السادس : علل ما يلي " أذكر السبب " :

س ١ : كثرة الآثار والمعالم التاريخية في مدينة صلالة .

ج١ : لأنها شهدت قيام أكثر من حضارة على أرضها .

س ٢ : تزخر شواطئ صلالة بثروة سمكية هائلة .

ج٢ : نظرا لسعة شواطئها المطلة على المحيط الهندي .

س ٣ : تتميز مدينة صلالة في فصل الصيف بجو استثنائي جميل .

ج٣ : بسبب الرياح الموسمية الجنوبية الغربية التي تسبب سقوط الأمطار عليها .


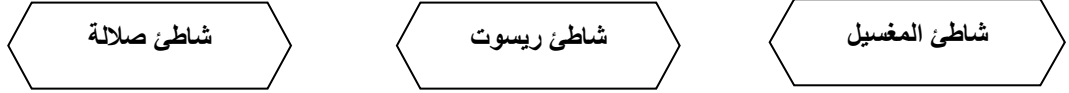
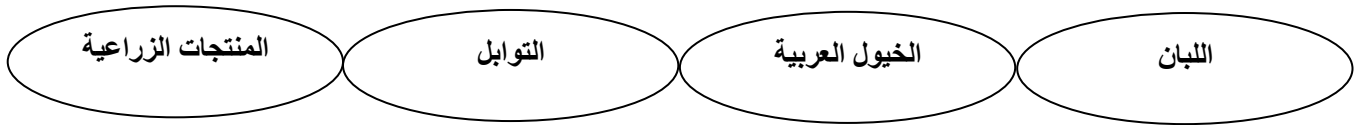
السؤال السابع : أكمل الجدول من خلال المقارنة التالية :

مجال المقارنة	الحدث
المجال الثقافي والعلمي	- جامعة ظفار – كلية العلوم التطبيقية – الكلية التقنية .. - وجود كثير من المدارس تتقدمها المدرسة السعيدية التي أنشئت قبل النهضة المباركة - وجود منتزه البليد الأثري الذي يحتوي على متحف اللبان
المجال الصحي	- مستشفى السلطان قابوس - معهد التمريض - المراكز الصحية المنتشرة في نيابات الولاية
المجال الاقتصادي	- محطة البحوث الزراعية ومراكز الإرشاد الزراعي (سهل أتين وقيرون حيرتي) - المنطقة الصناعية في ريسوت (مصنع الاسمنت – مصنع الأدوية – الصناعات الغذائية) - ميناء صلالة الذي يعد أكبر الموانئ لاستقبال سفن الحاويات .

السؤال الثامن : أكمل الجدول بأمثلة من المعالم السياحية لمدينة صلالة :

المجال	الأمثلة
الجبال الخضراء	جبل وادي نحيز - جبل حمير - جبل أتين
السهول الفسيحة	سهل أتين - سهل صحنوت
الأودية الجميلة	وادي جرزيز – وادي صحنوت
العيون المانية	عين حمران – عين جرزيز – عين صحنوت
الشواطئ الجميلة	شاطئ صلالة – شاطئ المغسيل – شاطئ ريسوت

السؤال التاسع : أكتب أسماء المعالم التالية :

السؤال العاشر : اكمل الشكل بكتابة اهم ثلاثة أنواع تزخر بها شواطئ صلالة ويعتمد عليها في الدخل القومي .**السؤال الحادي عشر : اكمل الشكل بكتابة أسماء اهم ثلاثة شواطئ في صلالة****السؤال الثاني عشر : اكمل الشكل بكتابة أربعة صادرات من صلالة للأسواق العالمية القديمة .****السؤال الثالث عشر : أجب عن الأسئلة التالية :**

س ١ : " تكمن أهمية موقع مدينة صلالة في عدة أمور " أذكر ثلاث منها ؟


- ١- هيا للمدينة تواملاً حضارياً مع مختلف الحضارات القديمة والحديثة .
- ٢- وفر للمدينة الحماية المناسبة من جهة الشمال نظراً لوجود الجبال .
- ٣- وفر للمدينة مناخاً استثنائياً عن باقي أجزاء سلطنة عمان .
- ٤- وفر للمدينة موانئ طبيعية مع ظهير اقتصادي مناسب .

س ٢ : أذكر ثلاثة من الآثار الدالة على المكانة التاريخية لمنطقة البليد ؟

- ٢ : ١- الحصن الشهير الذي تهدم بفعل عوامل التعرية .
- ٢- بقايا أرصفة لميناء شهير .
- ٣- وجود بقايا لعدة مساجد .
- ٤- وجود مجموعة كبيرة من المباني الأثرية .
- ٥- انتشار مجموعة من المقابر على مساحة واسعة .

س ٣ : " أذكر أربع من الصناعات القديمة الموجودة في صلالة ؟

- ٣ : ١- صناعة القوارب والسناييق
- ٢- صناعة الفخار
- ٣- صناعة السعفيات والحبال
- ٤- الصناعات الخشبية والجلدية
- ٥- مشتقات الألبان
- ٦- شباك الصيد
- ٧- الحلويات
- ٨- صناعة الذهب والفضة



الدراسات الاجتماعية

الصف الثامن

٢٠٢٣ / ٢٠٢٢

أسئلة

الفصل الدراسي الثاني

الوحدة السادسة

درس : صلالة

علي بن محمد الحسان

99493923

درس : " صلالة "**السؤال الأول : ضع علامة (✓) أو (X) أمام العبارة الصحيحة مع تصحيح ما تحته خط إذا كانت العبارة خطأ :**

- ١- () تجمع مدينة صلالة في تضاريسها بين الجبال والسهول والهضاب .
- ٢- () تقع مدينة صلالة في جنوب عمان وتطل على البحر الأحمر .
- ٣- () يوجد متحف أرض اللبان في مدينة الرباط .
- ٤- () تظم المنطقة الصناعية في ريسوت العديد من المصانع الإنتاجية .

السؤال الثاني : أكمل العبارات التالية بكلمات مناسبة من عندك :

- ١- تعتبر منطقة البليد أهم معلم سياحي حيث يوجد به الشهير الذي تهدم بفعل عوامل التعرية .
- ٢- تتميز صلالة بجو استثنائي في فصل الصيف حيث تسقط الأمطار ويسمى هذا الفصل محليا بفصل
- ٣- من أهم المواقع الأثرية في صلالة منطقة ومنطقة

السؤال الثالث : ظلل الإجابة الصحيحة من بين البدائل المعطاه :

- ١- تقع مدينة صلالة في من عمان .
 الشمال الشرق الجنوب
- ٢- تتكون محافظة ظفار من ولايات .
 ٩ ١٠ ١١
- ٣- الرحالة الذي قال عن ظفار " ولهذه المدينة بساتين فيها موز كثير وهو طيب الطعم وبها أيضا النارجيل " .
 ابن بطوطة المغربي المقدسي

السؤال الرابع : أكمل الجمل التالية بما يناسبها من عبارات :

- تتعدد مواقع الآثار القديمة في مدينة صلالة بصورة لافتة حيث توجد ثلاث مواقع وهي :
- ١- مواقع أثرية كثيرة في
 - ٢- آثار جدران قديمة ومقابر لما قبل الإسلام في عين
 - ٣- جدران وتقسيمات سواقي وبنر مياه في مدخل وادي

السؤال الخامس : ضع دائرة حول الإجابة الصحيحة من بين البدائل المعطاة :

- ١- يعتبر ميناء (طاقة - صلالة) من اكبر الموانئ لاستقبال سفن الحاويات .
- ٢- تتميز مدينة صلالة بجو استثنائي في فصل (الصيف - الشتاء) .
- ٣- المتحف الموجود في منتزه البليد الاثري يحوي متحف (اللبان - البخور) .

السؤال السادس : علل ما يلي " أذكر السبب " :

س ١ : كثرة الآثار والمعالم التاريخية في مدينة صلالة .

ج١ :

س ٢ : تزخر شواطئ صلالة بثرثرة سمكية هائلة .

ج٢ :

س ٣ : تتميز مدينة صلالة في فصل الصيف بجو استثنائي جميل .

ج٣ :

السؤال السابع : أكمل الجدول من خلال المقارنة التالية :

الحدث	مجال المقارنة
	المجال الثقافي والعلمي
	المجال الصحي
	المجال الاقتصادي

السؤال الثامن : أكمل الجدول بأمتلة من المعالم السياحية لمدينة صلالة :

المجال	الأمتلة
الجبال الخضراء	
السهول الفسيحة	
الأودية الجميلة	
العيون المائية	
الشواطئ الجميلة	

السؤال التاسع : أكتب أسماء المعالم التالية :

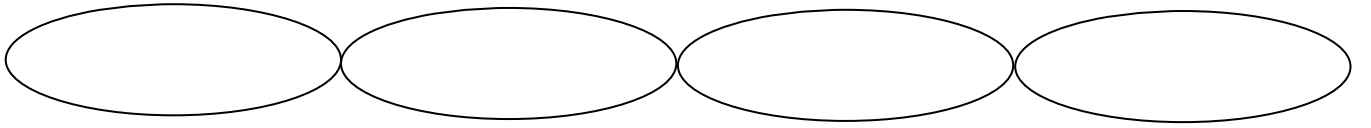
السؤال العاشر : اكمل الشكل بكتابة اهم ثلاثة أنواع تزخر بها شواطئ صلالة ويعتمد عليها في الدخل القومي .



السؤال الحادي عشر : اكمل الشكل بكتابة أسماء اهم ثلاثة شواطئ في صلالة



السؤال الثاني عشر : اكمل الشكل بكتابة أربعة صادرات من صلالة للأسواق العالمية القديمة .



السؤال الثالث عشر : أجب عن الأسئلة التالية :

س ١ : " تكمن أهمية موقع مدينة صلالة في عدة أمور " أذكر ثلاث منها ؟

- ج ١ : ١ -
- ٢ -
- ٣ -

س ٢ : أذكر ثلاثة من الآثار الدالة على المكانة التاريخية لمنطقة البليد ؟

- ج ٢ : ١ -
- ٢ -
- ٣ -

س ٣ : " أذكر أربع من الصناعات القديمة الموجودة في صلالة ؟

- ج ٣ : ١ -
- ٢ -
- ٣ -
- ٤ -