

تم تحميل هذا الملف من موقع المناهج العمانية



الملف مذكرة إثرائية وأسئلة الاختبارية في الوحدة السادسة (حواضر عمانية)

[موقع المناهج](#) ← [المناهج العمانية](#) ← [الصف الثامن](#) ← [اجتماعيات](#) ← [الفصل الثاني](#)

روابط مواقع التواصل الاجتماعي بحسب الصف الثامن



روابط مواد الصف الثامن على تلغرام

[الرياضيات](#)

[اللغة الانجليزية](#)

[اللغة العربية](#)

[التربية الاسلامية](#)

المزيد من الملفات بحسب الصف الثامن والمادة اجتماعيات في الفصل الثاني

[امتحان وإجابة الأسئلة الرسمية للفصل الدراسي الثاني الدور الأول 20162017](#)

1

[امتحان وإجابة الأسئلة الرسمية للفصل الدراسي الثاني الدور الثاني 20162017](#)

2

[نموذج اختبار قصير أول](#)

3

[كراسة من أهلك طالبتي](#)

4

[مذكرة أنشطة شاملة في وحدة حوانب من تاريخ أوروبا الحديث](#)

5

الصف الثامن

الدراسات الاجتماعية

2021-2022

مذكرة إثرائية

اسئلة

الفصل الدراسي الثاني

الوحدة السادسة

(حواضر عمانية)

محتوى الوحدة السادسة

٢- نزوى

١- مسقط

٤- صحار

٣- الرستاق

٥- صلالة

للتواصل :

99493923

اعداد :

علي بن محمد الحسان

Ali 47536@moe.om

(درس : مسقط)

السؤال الأول : ضع علامة (✓) أو (X) أمام العبارة الصحيحة مع تصحيح ما تحته خط إذا كانت العبارة خطأ :

- ١- () تشمل محافظة مسقط على خمس ولايات .
- ٢- () تشير الاكتشافات الأثرية إلى أن محافظة مسقط قد سكنها الإنسان منذ فجر التاريخ .
- ٣- () تعد بوابة مسقط القديمة شاهداً على فن البناء العماني وقوته .
- ٤- () القلعة التي تقع على مدخل ميناء السلطان قابوس تسمى قلعة الميراني .
- ٥- () الميناء الذي يصدر عن طريقه البترول هو ميناء قابوس .

السؤال الثاني : أكمل ما يلي بكلمات مناسبة من عندك :

- ١- تدل الآثار المكتشفة بحي الوطنية ١٩٨١ أن الإنسان قد سكن بهذه المنطقة منذ العصر الحجري
- ٢- اشتهرت مسقط بالتجارة بشكل عام وخاصة التجارة
- ٣- المؤرخ العماني الذي قال " مسقط عمرها بعض عرب عمان فغرسوا فيها نخيلاً وأشجاراً " هو
- ٤- من أشهر القلاع القديمة في مسقط قلعتي الجلاي و.....
- ٥- من أشهر القصور في مسقط قصر العامر ومبنى فندق قصر
- ٦- يوجد المستشفى السلطاني في ومستشفى خولة في ومستشفى

السؤال الثالث : ظلل الإجابة الصحيحة من بين البدائل المعطاه :

- ١- تقع محافظة مسقط في من سلطنة عمان .
 الشمال الشرقي الشمال الغربي الشمال الجنوبي
- ٢- تطل محافظة مسقط على ساحل يبلغ طوله
 ١٠٠ كم ٢٠٠ كم ٣٠٠ كم
- ٣- أصبحت مسقط عاصمة لسلطنة عمان في عهد السيد منذ عام ١٧٨٤م
 ماجد بن سعيد ثويني بن سعيد حمد بن سعيد
- ٤- تشير الآثار المكتشفة في رأس أن الإنسان العماني مارس مهنة الصيد منذ الألف الثالث قبل الميلاد .
 تنور مجان الحمراء
- ٥- أشهر الأسواق التقليدية العريقة في محافظة مسقط سوق
 مطرح السيب بوشر

السؤال الرابع : علل ما يلي " أذكر السبب " :س ١ : تعتبر مسقط من أهم مراكز الجذب والاستقرار البشري على السواحل العمانية .

ج ١ :

س ٢ : تعرضت مسقط لغزوات عدة من قبل قوى عالمية سائدة في عصور مختلفة.

ج ٢ :

س ٣ : " اشتهرت مسقط منذ القدم ببناء القلاع والحصون والإبراج "


ج ٣ :


س ٤ : " شهدت محافظة مسقط نمواً سكانياً كبيراً في السنوات الأخيرة "

ج ٤ :

السؤال الخامس : أكتب نبذة مختصرة عن أهم المنجزات الحضارية المعاصرة في مسقط في المجالات التالية


المجال الاقتصادي	المجال الصحي	المجال التعليمي والثقافي	المجال الديني

السؤال السادس : اكمل الشكل لتتعرف على أهم ثلاثة أبواب كانت تحيط بمسقط قديماً .**السؤال السابع : أكمل الشكل بكتابة ثلاثة أسماء لبيوت أثرية في مسقط منذ القدم**

السؤال الثامن : اكمل الشكل بكتابة اهم ثلاث حدائق في مسقط**السؤال التاسع : أكتب أسماء المعالم التالية :**











السؤال العاشر : أجب عن الأسئلة التالية :

س ١ : " نظرا للموقع الجغرافي المتميز لمسقط فقد جعلها تتواصل مع ثلاث أقاليم مهمة " اذكرها ؟

- ج ١ : ١-
 ٢-
 ٣-

س ٢ : " تشتهر مسقط بأسواقها التقليدية العريقة " اكتب أربعة مما يباع في هذه الأسواق ؟

- ج ٢ -

س ٣ : " تتميز مسقط بالعديد من المقومات السياحية " أذكر أهم هذه المقومات ؟

- ج ٣ -

س ٤ - " تسعى مسقط إلى تنشيط الحركة السياحية فيها " أذكر أهم الخدمات التي تقدمها لتنشيط السياحة بها ؟

- ج ٤ :

(درس : نزوى)

السؤال الأول : ضع علامة (✓) أو (X) أمام العبارة الصحيحة مع تصحيح ما تحته خط إذا كانت العبارة خطأ :

- ١- () يتميز مناخ نزوى بأنه يجمع بين المناخ شبه الجاف والمناخ المعتدل .
- ٢- () تكمن أهمية موقع مدينة نزوى أنه يسهل الوصول إليها من أربع جهات .
- ٣- () سميت نزوى بهذا الاسم نسبة إلى عين ماء شمالي القلعة تسيل في وادي كلبوه .
- ٤- () فاز سوق نزوى المركزي بجائزة المدن العربية بما يتميز به من فن معماري إسلامي .

السؤال الثاني : أكمل ما يلي بكلمات مناسبة من عندك :

- ١- اطلق على نزوي قديما اسم الإسلام .
- ٢- تعتبر قلعة من أهم القلاع العمانية وأكبرها حجما .
- ٣- تعتمد الزراعة في نزوى على مياه الأفلاج وأشهر افلاجها فلج
- ٤- يتميز الجبل الأخضر بأن الزراعة تقوم فيه على شكل زراعية .
- ٥- يبلغ أقصى ارتفاع للجبل الأخضر حوالي ٣٠٠٩ م في قمة جبل

السؤال الثالث : ظلل الإجابة الصحيحة من بين البدائل المعطاه :

- ١- تقع مدينة نزوى بمحافظة الداخلية في من سلطنة عمان .
 الشمال الوسط الجنوب
- ٢- بنية قلعة الشهباء (نزوى) على يد الإمام سلطان بن سيف الأول وقد استغرق بناءها حوالي
 ١٠ أعوام ١١ عام ١٢ عام
- ٣- يقع حصن تنوف على الجبل الأخضر وتحيط به
 برجان ثلاثة أبراج أربعة أبراج
- ٤- يعتبر فلج ... أشهر أفلاج نزوى وأكبر الأفلاج في عمان .
 دارس الغنق تنوف

السؤال الرابع : علل ما يلي " أذكر السبب " :

١ : " سميت نزوى ببيضة الإسلام " : ١

٢ : " تعد الزراعة من أهم نشاطات السكان الاقتصادية في نزوى " : ٢


٣ : " اشتغل سكان نزوى منذ القدم بالتجارة " : ٣

السؤال الخامس : أكتب نبذة مختصرة عن النشاط الاقتصادي في نزوى في المجالات التالية :

الصناعة	التجارة	الزراعة


السؤال السادس : أكتب أسماء المعالم التالية :











السؤال السابع : أجب عن الأسئلة التالية :

س ١ : اذكر ثلاث مميزات لموقع مدينة نزوى ؟

- ج ١ : ١-
- ٢-
- ٣-

س ٢ : بماذا تتميز نيابة الجبل الأخضر ؟

ج ٢ :

س ٣ : أذكر أهم الصناعات الحرفية والتقليدية في نزوى ؟

ج ٣ :

(درس : الرستاق)

السؤال الأول : ضع علامة (✓) أو (✗) أمام العبارة الصحيحة مع تصحيح ما تحته خط إذا كانت العبارة خطأ :

- ١- () تقع مدينة الرستاق على السهل الفيضي لوادي الحواسنة .
 ٢- () يوجد بالرستاق حصن الحزم الذي بناه الإمام سلطان بن سيف اليعربي .
 ٣- () تستخدم عيون المياه الساخنة لعلاج بعض الأمراض .

السؤال الثاني : أكمل ما يلي بكلمات مناسبة من عندك :

- ١- أهم الأبراج الأربعة التي توجد في قلعة الرستاق يسمى البرج
 ٢- أجمعت المعاجم العربية والفارسية أن الرستاق اسم فارسي يعني المنطقة
 ٣- من أشهر العيون المائية الساخنة في الرستاق عين
 ٤- تقع قلعة الرستاق على تل صخري يحيط بها سور خارجي ولها أبراج .

السؤال الثالث : ظلل الإجابة الصحيحة من بين البدائل المعطاه :


- ١- تقع مدينة الرستاق بمحافظة جنوب الباطنة في من سلطنة عمان .
 الحجر الشرقي الحجر الغربي الحجر الشمالي
 ٢- للرستاق موقع استراتيجي كونها تقع بين محافظة الداخلية وساحل الباطنة ومحافظة
 مسقط الظاهرة ظفار
 ٣- يوجد في الرستاق جامع يعود تاريخه للقرن ٦ هـ وتخرج منه العديد من علماء عمان وأئمتها .
 الحمامة الإمامة البياضة
 ٤- يوجد في الرستاق عدد كبير من الجوامع الأثرية القديمة تبلغ حوالي ...
 ١٠ ٢٠ ٣٠

السؤال الرابع : " يوجد بالرستاق مجموعة من العيون المعدنية الساخنة " اكتب اهم ثلاث عيون :

--	--	--

السؤال الخامس : " للعيون المائية في الرستاق عدة فوائد " اكتب اهم ثلاث فوائد للعيون :

--	--	--

السؤال السادس : أكتب أسماء المعالم التالية :**السؤال السابع : اجب عن الأسئلة التالية :**

س ١ : ماهي الآراء التي ذكرت حول تسمية الرستاق ؟

ج ١ :

س ٢ : " تتمتع مدينة الرستاق بالعديد من المقومات السياحية " اذكر اهم هذه المقومات ؟

ج ٢ :

س ٣ : " للعيون المائية المعدنية الساخنة عدة استخدامات " اذكرها ؟

ج ٣ :

(درس : " صحار "

السؤال الأول : ضع علامة (✓) أو (X) أمام العبارة الصحيحة مع تصحيح ما تحته خط إذا كانت العبارة خطأ :

- ١- () تجمع مدينة صحار بين المواقع البحرية والمواقع الجبلية الجميلة .
- ٢- () استغرقت السفينة صحار في رحلتها إلى الصين عامين كاملين .
- ٣- () تعد جامعة صحار أول جامعة خاصة في السلطنة .

السؤال الثاني : أكمل ما يلي بكلمات مناسبة من عندك :

- ١- من أبرز الأودية في صحار وادي الذي يبعد عن مركز المدينة حوالي ٦٠ كم .
- ٢- تم بناء سفينة شراعية أطلق عليها اسم السفينة التي ابحرت من صحار إلى كانتون في الصين .
- ٣- يطلق قديما على إيران اسم أما العراق فيطلق عليها
- ٤- ابحرت السفينة صحار إلى ميناء كانتون بالصين عام

السؤال الثالث : ظلل الإجابة الصحيحة من بين البدائل المعطاه :

- ١- تقع مدينة صحار على ساحل عمان إلى الشرق من محافظة ...
 مسقط البريمي مسندم
- ٢- اشتهرت صحار منذ القدم بإنتاج معدن وتصديره منذ القدم .
 النحاس الفضة الحديد
- ٣- الرحالة الذي قال " أما قصبة عمان فهي مدينة صحار وليس على بحر الصين اليوم بلد أجمل منه
 الحموي الأدريسي المقدسي

السؤال الرابع : علل ما يلي " أذكر السبب " :

س ١ : " سميت صحار بهذا الاسم "

ج ١ :

س ٢ : " اكتسبت مدينة صحار أهمية حضارية واقتصادية كبيرة " ما سبب ذكر ؟

ج ٢ :

س ٣ : " تعد قلعة صحار من أهم القلاع والحصون في محافظة الباطنة "

ج ٣ :

السؤال الخامس : أكتب أسماء المعالم التالية :**السؤال السادس : اكمل الشكل بكتابة اهم ثلاث دول كانت تستورد النحاس من مدينة صحار .****السؤال السابع : أجب عن الأسئلة التالية :**

س ١ : اذكر ثلاث مميزات لمدينة صحار ؟

- ج ١ : -
-
-

س ٢ : " اشتهرت صحار بصناعة الثياب الجيدة وتصديرها للخارج " ؟ اذكر دليل على أهمية هذه الثياب

ج ٢ :

س ٣ : " تتعدد الأنشطة الاقتصادية التي يمارسها سكان صحار " اذكر ثلاث من هذه الأنشطة ؟

- ج ٣ : ١-
٢-
٣-

س ٤ : " ما هو دور الحكومة فى تخليد ما قام به العمانيون فى مجال الملاحة البحرية ؟

ج ٤ :
.....

(درس : " صلالة ")

السؤال الأول : ضع علامة (✓) أو (X) أمام العبارة الصحيحة مع تصحيح ما تحته خط إذا كانت العبارة خطأ :

- ١- () تجمع مدينة صلالة في تضاريسها بين الجبال والسهول والهضاب .
- ٢- () تقع مدينة صلالة في جنوب عمان وتطل على البحر الاحمر .
- ٣- () يوجد متحف أرض اللبان في مدينة الرباط .
- ٤- () تنظم المنطقة الصناعية في ريسوت العديد من المصانع الإنتاجية .

السؤال الثاني : أكمل ما يلي بكلمات مناسبة من عندك :

- ١- تعتبر منطقة البليد أهم معلم سياحي حيث يوجد به الشهير الذي تهدم بفعل عوامل التعرية .
- ٢- تتميز صلالة بجو استثنائي في فصل الصيف حيث تسقط الأمطار ويسمى هذا الفصل محليا بفصل
- ٣- من أهم المواقع الأثرية في صلالة منطقة ومنطقة

السؤال الثالث : ظلل الإجابة الصحيحة من بين البدائل المعطاه :

- ١- تقع مدينة صلالة في من عمان .
 الشمال الشرق الجنوب
- ٢- تتكون محافظة ظفار من ولايات .
 ٩ ١٠ ١١
- ٣- الرحالة الذي قال عن ظفار " ولهذه المدينة بساتين فيها موز كثير وهو طيب الطعم وبها أيضا النارجيل " .
 ابن بطوطة المغربي المقدسي

السؤال الرابع : أكمل الجمل التالية بما يناسبها من عبارات :

تتعدد مواقع الآثار القديمة في مدينة صلالة بصورة لافتة حيث توجد ثلاث مواقع وهي :

- ١-
- ٢-
- ٣-

السؤال الخامس : علل ما يلي " أذكر السبب " :

س ١ : كثرة الآثار والمعالم التاريخية في مدينة صلالة .

ج١ :

س ٢ : تزخر شواطئ صلالة بثروة سمكية هائلة .

ج٢ :

س ٣ : تتميز مدينة صلالة في فصل الصيف بجو استثنائي جميل .

ج٣ :

السؤال السادس : أكمل الجدول من خلال المقارنة التالية :

الحدث	مجال المقارنة
	المجال الثقافي والعلمي
	المجال الصحي
	المجال الاقتصادي

السؤال السابع : أكمل الجدول بأمتلة من المعالم السياحية لمدينة صلالة :

المجال	الأمتلة
الجبال الخضراء	
السهول الفسيحة	
الأودية الجميلة	
العيون المائية	
الشواطئ الجميلة	

السؤال الثامن : أكتب أسماء المعالم التالية :

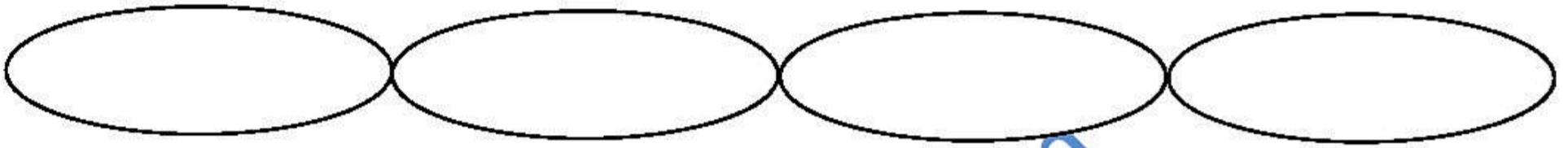
السؤال التاسع : اكمل الشكل بكتابة اهم ثلاثة أنواع تزرع بها شواطئ صلالة ويعتمد عليها في الدخل القومي .



السؤال العاشر : اكمل الشكل بكتابة أسماء اهم ثلاثة شواطئ في صلالة



السؤال الحادي عشر : اكمل الشكل بكتابة أربعة صادرات من صلالة للأسواق العالمية القديمة



السؤال الثاني عشر : أجب عن الأسئلة التالية :

س ١ : " تكمن أهمية موقع مدينة صلالة في عدة أمور " أذكر ثلاث منها ؟

ج ١ : ١ -

٢ -

٣ -

س ٢ : أذكر ثلاثة من الآثار الدالة على المكانة التاريخية لمنطقة البليد ؟

ج ٢ : ١ -

٢ -

٣ -

س ٣ : " أذكر أربع من الصناعات القديمة الموجودة في صلالة ؟

ج ٣ :