

تم تحميل هذا الملف من موقع المناهج العمانية



موقع المناهج العمانية

www.alManahj.com/om

الملف أجوبة المذكرة الإثرائية والأسئلة الاختبارية في الوحدة الخامسة (التواصل الحضاري البحري العماني)

[موقع المناهج](#) ⇨ [المناهج العمانية](#) ⇨ [الصف التاسع](#) ⇨ [اجتماعيات](#) ⇨ [الفصل الثاني](#)

روابط مواقع التواصل الاجتماعي بحسب الصف التاسع



روابط مواد الصف التاسع على تلغرام

[الرياضيات](#)

[اللغة الانجليزية](#)

[اللغة العربية](#)

[التربية الاسلامية](#)

المزيد من الملفات بحسب الصف التاسع والمادة اجتماعيات في الفصل الثاني

[امتحان وإجابة الأسئلة الرسمية للفصل الدراسي الثاني الدور الأول 20162017](#)

1

[كتاب الطالب](#)

2

[ملخص من أهلك مع اختبارات قصيرة](#)

3

[مذكرة بنك الأسئلة \(سؤال وجواب\)](#)

4


[خطة المحتوى التدريسي \(تحديث فبراير\) لمدارس التعليم المباشر](#)

5

الصف التاسع

الدراسات الاجتماعية

2021-2022



الفصل الدراسي الثاني

الوحدة الخامسة

(سؤال وجواب)

(التواصل الحضاري البحري العماني)

محتوى الوحدة الخامسة

٢- شبكة الطرق والموانئ والسلع

١- التطور التاريخي والتميز العماني

للتواصل :

99493923

اعداد :

علي بن محمد الحسان

Ali 47536@moe.om

درس (التطور التاريخي والتميز العماني)**السؤال الأول : ضع علامة (✓) أو (X) أمام العبارة المناسبة مع تصحيح ما تحته خط إذا كانت العبارة خطأ :**

- ١- (✓) يسود المناخ الجفاف معظم أراضي سلطنة عمان .
- ٢- (X) يؤكد بعض المؤرخين ان الساحل العماني كان المهد الثاني الذي ظهرت فيه الخبرات الملاحية الفينيقية . الاول
- ٣- (✓) استخدم العمانيون قديماً في الإبحار الصواري والأشرعة .
- ٤- (X) أستطاع اليعاربة من إعداد قوة بحرية استطاعت تعقب الهولنديين في الخليج العربي والمحيط الهندي . البرتغاليين

السؤال الثاني : أكمل ما يلي بكلمات مناسبة من عندك :

- ١- بدأت عمان دورها الحضاري منذ ظهور الحضارات الأولى في الهند وبلاد الرافدين .
- ٢- تحيط المياه بسلطنة عمان من ثلاث جهات وتحيط بها الرمال من الجهة الرابعة .
- ٣- نجح اليعاربة في اعداد قوة بحرية استطاعت تعقب البرتغاليين في الخليج العربي والمحيط الهندي .
- ٤- تعتبر السفينة سلطنة من أهم قطع الأسطول العماني والتي أرسلت لميناء نيويورك عام ١٨٤٠ .

السؤال الثالث : ظلل الإجابة الصحيحة من بين البدائل المعطاه :

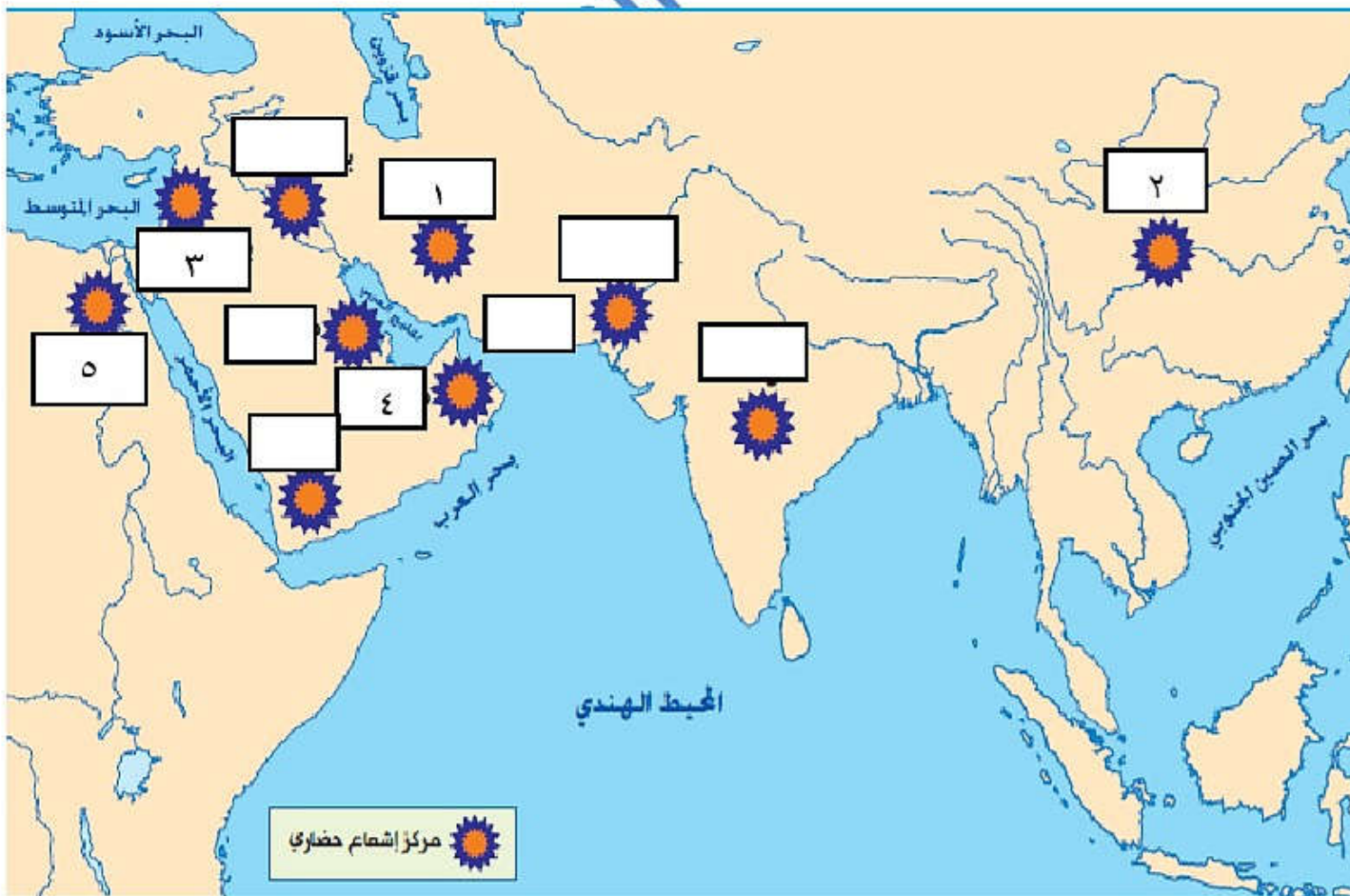
- ١- تطل سواحل عمان لمسافات طويلة على مياه المحيط ...
- الهادي ○ الهندي ● الأطلسي ○
- ٢- ابحرت السفينة سلطانه للولايات المتحدة تحت قيادة ...
- احمد بن سلطان ○ احمد بن سعيد ● احمد بن النعمان ○
- ٣- كان الأسطول العماني في عهد السيد سلطان بن أحمد يضم ... سفينة كبيرة .
- ١٥ ○ ١٦ ○ ١٧ ○
- ٤- تعتبر السفينة من أهم قطع الأسطول العماني والتي أرسلت لميناء نيويورك عام ١٨٤٠
- المتوني ● سلطنة ○ الرحماني ○
- ٥- سفينة حربية صغيرة الحجم سريعة تستخدم للمناورة تسمى ...
- قارب ○ زورق ○ فرقاطة ●

السؤال الرابع : ضع دائرة حول الإجابة الصحيحة :

- ١- وصفت المصادر السومرية القديمة اهل عمان برواد الملاحة (البرية - البحرية)
- ٢- عاصمة عمان قديما في عصر الدولة الإسلامية كانت مدينة (صحار - صور)
- ٣- كان الأسطول العماني زمن السيد سعيد بن سلطان يأتي في المرتبة (الثانية - الثالثة) بعد الأسطول البريطاني .

السؤال الخامس : تحدث باختصار عن تطور الملاحة العمانية في العصور التالية :

العصر	دور العمانيين فيه
العصر القديم	استخدم العمانيون قديما في الإبحار الصاري والشرع سعيًا وراء التبادل التجاري مع الشعوب المجاورة وكانوا في طليعة رواد البحار والمحيطات منذ العصور التاريخية القديمة وتشير الدراسات إلى ان العمانيين امتلكوا أسطولاً بحرياً قوياً .
عصر الدولة الإسلامية	تعتبر عمان من الدول التي اعتنقت الإسلام طوعا وأصبحت إحدى قلاعها الحصينة حيث كان لهم دور كبير في نشر الإسلام في مناطق شتى من خلال التجار العمانيين وخاصة في أفريقيا والهند والصين
عصر اليعاربة	استطاع اليعاربة من تكوين قوة بحرية استطاعت من تعقب البرتغاليين في الخليج العربي والمحيط الهندي كذلك طوروا سفنهم من التقدم في صناعة السفن الأوربية الأمر الذي ألقى الإنجليز والهولنديين في نشاطهم البحري
عصر الدولة البوسعيدية	وصلت الدولة أوج قوتها ونفوذها في المناطق البحرية وخاصة في عهد السيد سلطان بن أحمد الذي كان لديه أسطول تجاري يضم خمسة عشر سفينة كبيرة ومئات السفن الصغيرة كذلك كان الأسطول العماني في المرتبة الثانية بعد الأسطول البريطاني في المحيط الهندي من حيث القوة والعتاد زمن السيد سعيد بن سلطان

السؤال السادس : ضع أرقام الحضارات القديمة التالية في أماكنها الصحيحة في الخريطة

- ١- حضارة بلاد فارس
- ٢- حضارة الصين
- ٣- حضارة بلاد الشام
- ٤- حضارة مجان
- ٥- الحضارة المصرية

السؤال السابع : أجب عن الأسئلة التالية :

س ١ : " هناك عدة عوامل ومقومات طبيعية جعلت عمان تشتهر بالملاحة البحرية " أذكر أربعة من هذه العوامل ؟

- ج ١ : ١- يسود الجفاف معظم أراضي سلطنة عمان الأمر الذي يتعذر معه الاعتماد الكلي على النشاط الزراعي .
 ٢- تحيط المياه بالسلطنة من ثلاث جهات وتحيط بها الرمال من الجهة الرابعة .
 ٣- تقع السلطنة بين مناطق مناخية متباينة وذات إنتاج حضاري مختلف .
 ٤- صلاحية الساحل العماني في كثير من المناطق لإقامة الموانئ التي شكلت شبكة طرق بحرية مع موانئ الساحل الهندي والساحل الشرقي لإفريقيا .
 ٥- ساعدت حركة التيارات البحرية والرياح الموسمية العمانيين على ركوب البحر .

س ٢ : " يعتبر تاريخ الملاحة العمانية من بين أقدم التواريخ وموضع فخر واعتزاز للمواطن العماني "

في ضوء هذه العبارة أذكر أهم الأعمال التي عرفها العمانيون منذ القدم في ارتياد البحر ؟

- ج ٢ : ١- عرفوا مواعيد الإبحار .
 ٢- عرفوا مواعيد هبوب الرياح الموسمية .
 ٣- عرفوا حركات التيارات البحرية .
 ٤- كونوا لهم خبرات طويلة في هذا المجال .

س ٣ : " أسهمت العوامل السياسية في تطور الملاحة البحرية العمانية " وضح ذلك ؟

- ج ٣ : وذلك من خلال حرص الدولة العمانية عبر تاريخها على إقامة علاقات حضارية جيدة مع الحضارات المجاورة مثل الهند وبلاد الرافدين ومصر والسواحل الشرقية لإفريقيا .

س ٤ : " ساعدت الجوانب الأمنية التي تميزت بها السواحل العمانية على تطور الملاحة العمانية " وضح ذلك ؟

- ج ٤ : ١- كانت السواحل العمانية بعيدة عن الصراعات والاضطرابات التي تحدث في غيرها من المناطق
 ٢- حرص الدولة على تأمين الملاحة البحرية وحمايتها من القرصنة .

س ٥ : " شهدت الفترة بين عامي ١٦٥٠ و ١٦٥٢ نشاطا بحريا ألقى الإنجليز والهولنديين " وضح ذلك ؟

- ج ٥ : ١- تمكن الإمام سلطان بن سيف من الاعتماد على السفن الحديثة التي بنى بعضها في الهند وأخرى تم شراؤها من الهولنديين .
 ٢- الاستفادة من السفن التي وقعت بأيدي العمانيين بعد طردهم البرتغاليين .
 ٣- استخدام المدافع المتطورة التي كانت بكفاءة المدافع الأوربية نفسها .

درس (شبكة الطرق والموانئ والسلع)**السؤال الأول : ضع علامة (✓) أو (X) أمام العبارة المناسبة مع تصحيح ما تحته خط إذا كانت العبارة خطأ :**

- ١- (✓) أصبح ميناء هرمز مملكة بحرية مع نهاية العصر العباسي وبداية العصور الحديثة .
- ٢- (✓) كان للعمانيين دور بارز في نشر اللغة العربية والدين الإسلامي في الساحل الأفريقي والهندي .
- ٣- (X) من أهم موانئ إقليم السند بالساحل الهندي أصبح محطة مهمة لاستيراد الخيول العربية ميناء جوادر . الديبل

السؤال الثاني : أكمل ما يلي بكلمات مناسبة من عندك :

- ١- الميناء العماني الذي اشتهر بالتعدين وصهر النحاس هو ميناء صحار .
- ٢- أصبح ميناء زنجبار من أهم مراكز تجارة المحيط الهندي والعالم زمن الدولة البوسعيدية .
- ٣- ميناء ارتبط بتجارة الذهب واللبان والبخور هو ميناء ظفار

السؤال الثالث : ظلل الإجابة الصحيحة من بين البدائل المعطاه :

- ١- ميناء وصفها الرحالة والجغرافيون بأنها أعمر مكان في دار الإسلام وقصبة عمان كما أصبحت مركز لعمليات التعدين ...

○ صور ○ مسقط ● صحار

- ٢- من الموانئ التي اشتهرت بتجارة المنسوجات والذهب والعاج في شرقي أفريقيا في العصور الحديثة ...

○ ماليندي ○ ممباسا ● زنجبار

- ٣- ساحل هندي مواجه لساحل عمان الشرقي ارتبط بالتجارة العربية واصبح مركز التجارة عمان ...

○ جوادر ● كجرات ○ الديبل

السؤال الرابع : ضع دائرة على الإجابة الصحيحة

- ١- الميناء الذي ارتبط بميناءي مصيرة وقلهات والذين كانا من المحطات المهمة للبحرية العمانية هو (صور - صحار)
- ٢- أصبحت (صور - صحار) مركز لعمليات التعدين وصهر النحاس وتعتبر خزانة تجارة المحيط والخليج .
- ٣- يعتبر ميناء (خانفو - كانتون) من أهم موانئ الصين حتى العصور الحديثة .
- ٤- قصب السكر والنباتات الطبية يعتبر من المنتجات (المعدنية - الزراعية)

السؤال الخامس : علل " أذكر السبب "

س ١: كثر وتعدد الطرق والموانئ التجارية البحرية على سواحل المحيط الهندي وجزره .

ج ١: بسبب كثرة ثروات المحيط الهندي وتنوعها وشدة الطلب عليها .

س ٢ : ندرة المعلومات عن مسقط كمحطة تجارية بحرية في المصادر التاريخية القديمة

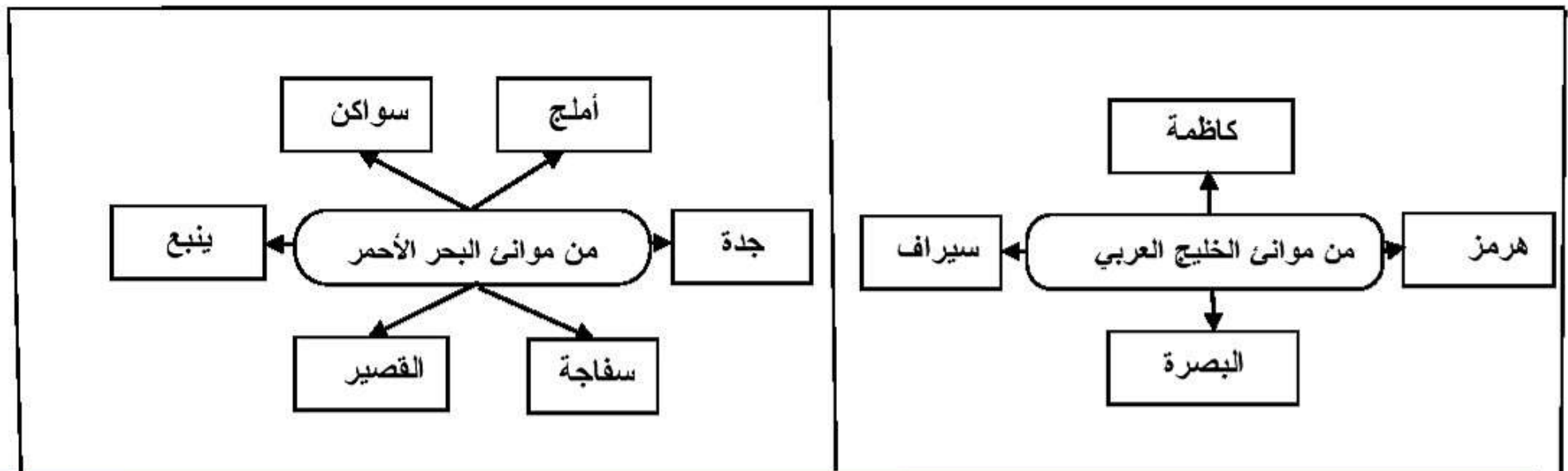
ج : ٢ : بسبب إحاطتها بالجمال مما جعلها في عزلة عن داخلية عمان .

السؤال السادس أكمل الجدول التالي بكتابة ثلاثة موانئ في الأماكن التالية :

موانئ ساحل عمان	موانئ الساحل الأفريقي الشرقي	موانئ الساحل الهندي	موانئ جنوب شرق اسيا والصين
ظفار	ماليندي	جوانر	سومطره
صور	ممباسا	الديبل	ملقا
مسقط	زنجبار	كجرات	الزيتون
صحار	مقديشو	ديو	خانفو
	كلوه		هينان
	موزمبيق		

السؤال السابع : أكتب نبذة مختصرة عن أهمية الموانئ التالية في سلطنة عمان :

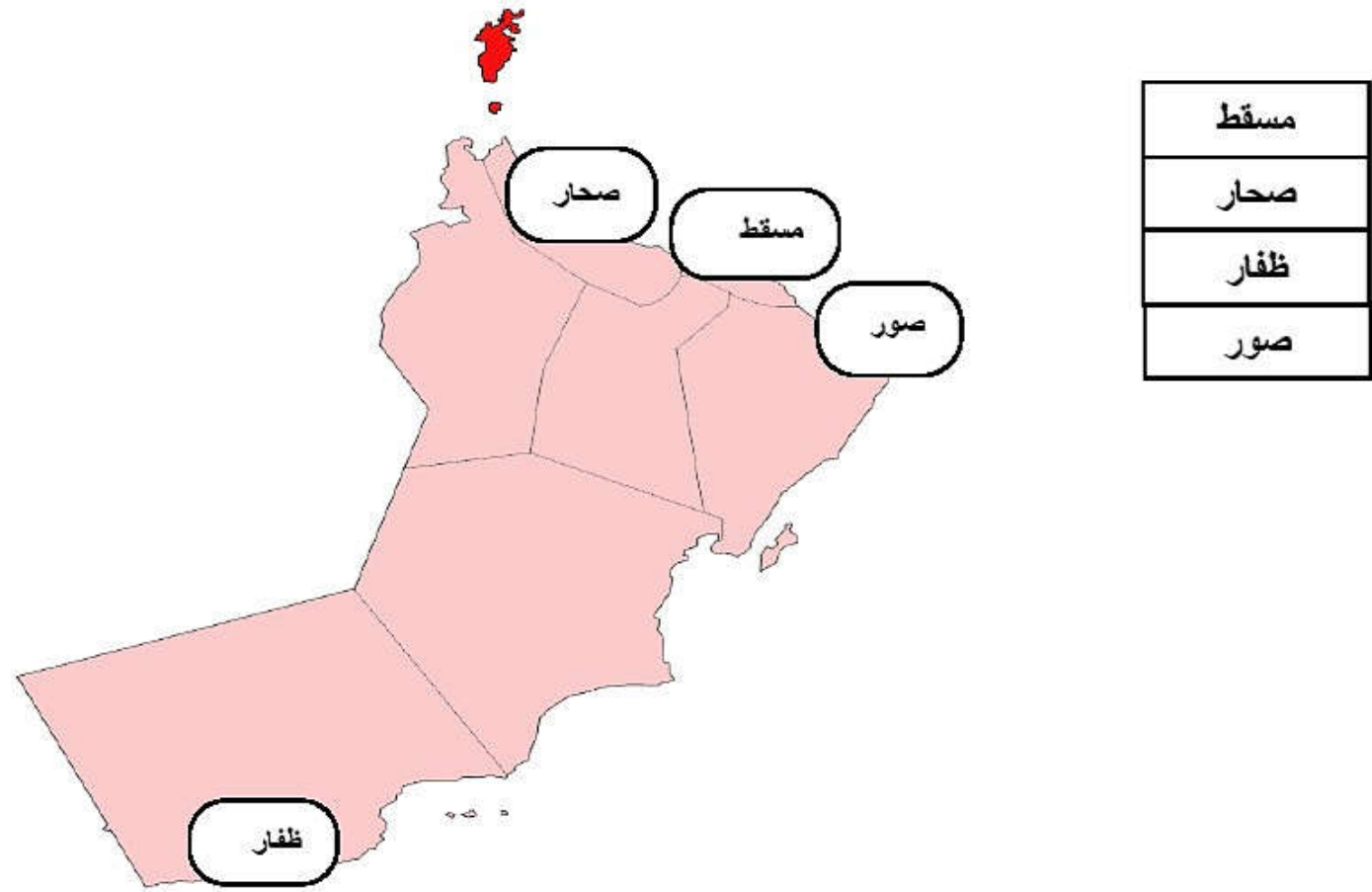
الميناء	أهميته
ظفار	يقع جنوب السلطنة وارتبط بتجارة الذهب واللبان والبخور منذ القدم كما ارتبط به كافة الطرق الملاحية عبر مياه المحيط الهندي والطرق البرية داخل شبه الجزيرة العربية
صور	من أشهر المحطات والموانئ التجارية على سواحل عمان والخليج العربي والمحيط الهندي ويمثل عقدة المواصلات البحرية في العصور القديمة والإسلامية وارتبط به كل من ميناءي مصيرة وقلهات
مسقط	على الرغم من ندرة المعلومات عن مسقط كمحطة تجارية بحرية في المصادر التاريخية الا انها كانت محطة تجارية للتزود بالمياه وراحة المسافرين وتبادل السلع وظهرت أهميتها منذ العصور الحديثة
صحار	من الموانئ المهمة على ساحل عمان منذ العصور القديمة وزادت شهرتها في العصور الإسلامية حتى وصفت من الرحالة والجغرافيون بأنها اعمر مكان في دار الإسلام وقصبة عمان حيث أصبحت مقر للعديد من الأثرياء وأصبحت مركز لعمليات التعدين وصهر النحاس وأصبحت خزانة تجارة المحيط والخليج العربي

السؤال الثامن : أكمل الشكل التالي :

السؤال التاسع : أكمل الشكل التالي بكتابة أهم السلع التي حملتها السفن العمانية من المحيط الهندي والاقاليم الأخرى

المنتجات المعدنية		المنتجات الزراعية	
الذهب	الحديد	قصب السكر	الأرز
السيوف	الفضة	الفواكه	القطن
اللؤلؤ	الياقوت	العود	القرنفل
العنبر		الساج	

السؤال العاشر : ضع أسماء الموانئ العمانية التالية في أماكنها الصحيحة في الخريطة



السؤال الحادي عشر : أجب عن السؤال التالي :

س ١ : كان للعُمانيين دور في نشر اللغة العربية في شرقى افريقيا والساحل الهندي " وضح ذلك ؟

- ج ١ : - وجود مصطلحات عربية في اللغتين السواحلية والاوردية .
 - دخلت مفردات عربية عديدة إلى لغات شعوب المحيط الهندي .
 - كان للعُمانيين دور بارز في نشر الدعوة الإسلامية في مناطق المحيط الهندي .
 - حملت السفن أنواعاً من السلع والمنتجات بأسمائها المحلية .