

تم تحميل هذا الملف من موقع المناهج العمانية



الملف عرض وحدة سطح الأرض

[موقع المناهج](#) ⇐ [المناهج السعودية](#) ⇐ [الصف الأول المتوسط](#) ⇐ [اجتماعيات](#) ⇐ [الفصل الثالث](#)

روابط مواقع التواصل الاجتماعي بحسب الصف الأول المتوسط



روابط مواد الصف الأول المتوسط على تلغرام

[الرياضيات](#)

[اللغة الانجليزية](#)

[اللغة العربية](#)

[التربية الاسلامية](#)

المزيد من الملفات بحسب الصف الأول المتوسط والمادة اجتماعيات في الفصل الثالث

<a href="#">نماذج اختبارات نهائية مع نماذج الإجابة</a>	1
<a href="#">بنك أسئلة شاملة غير محلولة</a>	2
<a href="#">نموذج إجابة اختبار نهائي الدور الأول</a>	3
<a href="#">نموذج اختبار نهائي قابل للتعديل</a>	4
<a href="#">اختبار نهائي الدور الأول</a>	5

هذا العمل بكامل تفاصيله تعود حقوق  
ملكيتة للأستاذة /نورة سراج الزهراني  
ولا يجوز بيعه ونشره ويجوز لمن يملكه  
بدفع قيمته التعديل عليه  
للتواصل / واتس فقط ٠٥٥٦٣٨٨٨٢١



# الدراسات الاجتماعية الصف الأول المتوسط الفصل الدراسي الأول عام ١٤٤٤ هـ



تم إعداد هذا الملف من  
موقع المناهج السعودية

[alManahj.com/sa](http://alManahj.com/sa)

## تهدف هذه الوحدة إلى :

- التعرف على علاقة الأرض بالمجموعة الشمسية .
- التعرف على خطوط الطول ودوائر العرض .
- التعرف على حركات الأرض وما ينتج عنها .
- التعرف على أشكال سطح الأرض .



# رسالة اليوم



تحميل هذا الملف من  
موقع المناهج السعودية

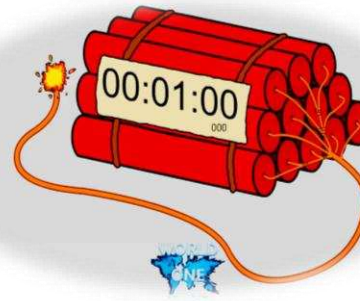
alManahj.com.sa

نور  
نورنا ونقير  
NOUR ALZAHIRANI

نور  
نورنا ونقير  
NOUR ALZAHIRANI



نوع النشاط : فردي  
مدته: دقيقة



0:30


استراتيجية  
انعكاس المرأة

عنوان درسنا اليوم ؟

حطس ضرباً

سطح الأرض

# سطح الأرض ١



تم توفير هذا الملف من  
موقع إنتاج المحتوى السعودي

almanarj.com/sa






أعمل مع صديقاتي بروح الفريق



أبذل قصارى جهدي



أرفع يدي عند الإجابة



أبتعد عن أكل العلك في الحصة

## ميثاق الفصل



لا أحضر الأكل والشرب داخل الفصل




أتجنب الكلام أثناء الدرس



المشاركة والنشاط والحيوية



استمع لتوجيهات معلمتي



أحضر كتبي وأدواتي



أحافظ على ممتلكات المدرسة



لا أتأخر عن الحصة



احترم الجميع

تدرج تحميل هذا الملف من

alManahj.com/

# جدول التعلم

ماذا تعلمت اليوم؟	ماذا أريد أن أعرف؟	ماذا أعرف؟

تم تحميل هذا الملف من  
موقع المناهج السعودية

alManahj.com/sa

يتوقع من الطالبة في نهاية الحصة أن تكون قادرة على :



- ❖ تعريف سطح الأرض .
- ❖ المقارنة بين نسبة اليابس والماء .
- ❖ تعداد قارات العالم .
- ❖ ترتيب قارات العالم من الأكبر إلى الأصغر .
- ❖ تصميم خارطة مفاهيم لعناصر الدرس .
- ❖ الإيمان بمضمون قوله تعالى ((أَلَمْ نَجْعَلِ الْأَرْضَ مَحْسَبًا))
- ❖ تعزز بالموقع المتميز للمملكة العربية السعودية بين قارات العالم .



تحميل هذا الملف من  
موقع المناهج السعودية  
almanhaj.com/sa

ساعديني في وضع  
الكلمات التي سقطت  
من تعريف سطح  
الأرض بوضعها في  
مكانها الصحيح

هو كل ما على وجه ..... الأرضية من  
..... و ..... كبرى حيث  
أسهمت العوامل .....  
و..... في تكوينها بأمر الله تعالى .

مرتفعات

منخفضات

الظاهرية

الكرة

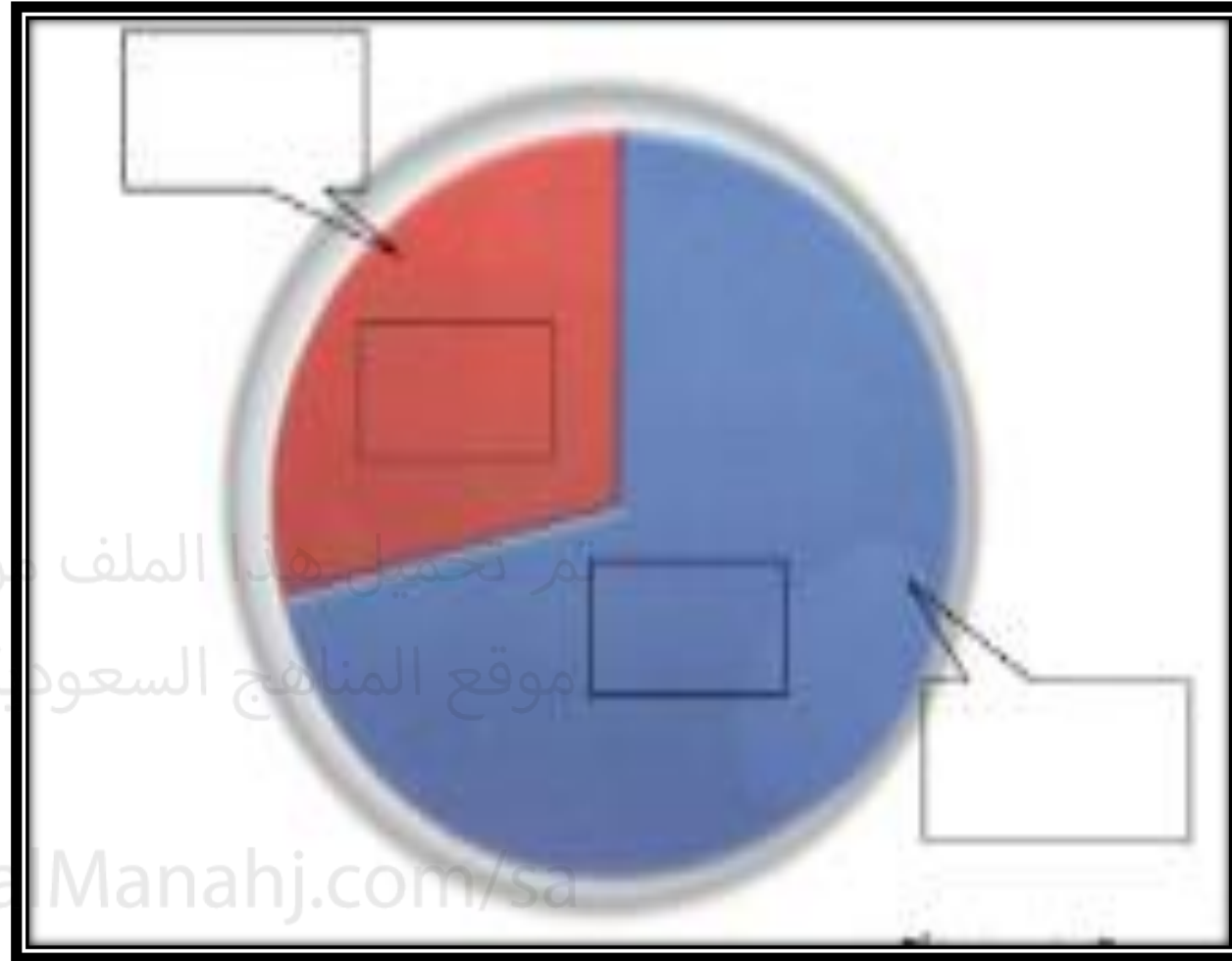
الباطنية



NOURH ALZHRANI

NOURH ALZHRANI

طالبتي العزيزة قومي بسحب العبارات التالية إلى مكانها الصحيح على الشكل:



٢٩%

٧١%

الماء


اليابس



# طالبتي الذكية استخدمتي ذكائك الرياضي في تحويل العبارة الرياضية التالية إلى كتابة



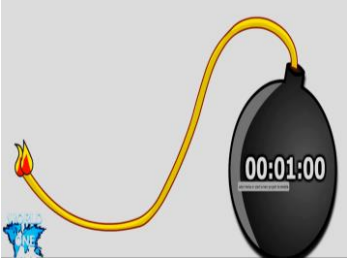
٢٩% <



٧١%

مساحة المياه أكبر من مساحة اليابس





نوع النشاط : فردي  
مدته : دقيقة



استراتيجية  
اوجد  
الخطأ



تشغل اليابسة ما نسبته ٧١% من مساحة  
سطح الأرض وتنقسم اليابسة إلى ٥ كتل  
تسمى كل منها محيط



تشغل اليابسة ما نسبته ٢٩% من مساحة  
سطح الأرض وتنقسم اليابسة إلى ٧ كتل  
كبرى تُسمى كل منها قارة



# هيا بنا نتعرف على قارات العالم

أوروبا

أمريكا الشمالية

أفريقيا

آسيا

أمريكا الجنوبية

أستراليا

القارة المتجمدة الجنوبية

تم تحميل هذا الملف من  
موقع المناهج السعودية

[alManahj.com/sa](http://alManahj.com/sa)

نورنا  
نورنا القهقري  
NOURH ALZHRANI

نورنا  
نورنا القهقري  
NOURH ALZHRANI

رتبي قارات العالم من  
الأكبر للأصغر



م تحميل هدا  
موقع المناهج ال

alManahi

ترجمي ما تشاهدينه من صور إلى حقائق جغرافية



آسيا هي أكبر القارات  
وأستراليا هي أصغر القارات

تم تحميل هذا الملف من  
موقع المناهج السعودية

alManahi.com/sa



نوع النشاط : فردي /جماعي  
مدته: دقيقة

01:00

استراتيجية نافذة القراءة



نور  
صارتا وتغيز  
NOURH ALZAYDANI

نور  
صارتا وتغيز  
NOURH ALZAYDANI

## قمة إفرست

أعلى قمة جبلية في العالم وهي جزء من مرتفعات الهمالايا



## منطقة غور البحر الميت

لقد ثبت علمياً بقياسات عديدة أن أكثر اليابسة انخفاضاً هو غور البحر الميت ويقع البحر الميت في أكثر أجزاء الغور انخفاضاً.



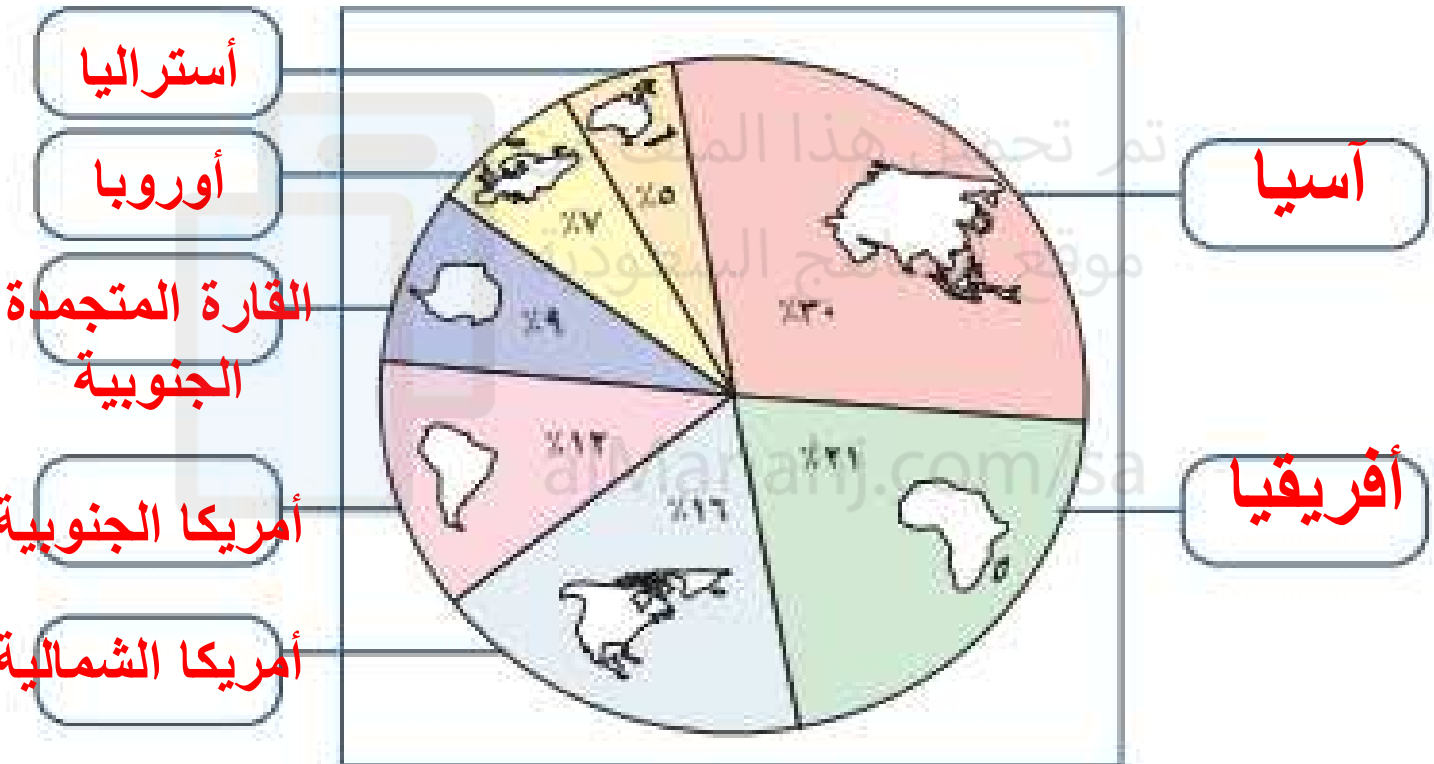
تم تحميل هذا الملف من  
موقع الحج السعودية



أ- يكمل الطلبة الفراغات الآتية:

تغمر... **المياه** ..... أغلب نصف الأرض الجنوبي، وتشكل... **اليابس** ..... أغلب نصف الأرض الشمالي.

ب- يضع الطلبة أسماء القارات على الشكل الآتي وفق مساحتها.





# في ظلال آية

((أَلَمْ نَجْعَلِ الْأَرْضَ مِهَادًا))

النبأ (٦)



تم تحميل الموقع من موقع  
alMantahj.com sa

أي قارات العالم  
تحتضن وطني المملكة  
العربية السعودية ؟



تم تسمية هذا الموقع  
موقع المناهج السعودية

alManahj.com/sa



# ما لعلاقة بين درسنا اليوم ورؤية المملكة ٢٠٣٠



رؤيتنا

تم تحميل هذا الملف من  
موقع المناهج السعودية  
محور  
ربط القارات الثلاث



قوة

استثمارية رائدة



السعودية

العمق العربي والإسلامي

alManahj.com/sa



تشاهدي ودوني افكارك



نوره  
نصارنا وتغير  
NOURH ALZHRANI

5:00

نوع النشاط / جماعي  
مدته / ٥ دقائق



بالتعاون مع أفراد المجموعة يصمم الطلبة  
خارطة مفاهيم  
لليابسة

تم تحميل هذا الملف من  
موقع مناهجنا من العودة

alM...com/sa

نور الزهراء  
NOURH ALZHRANI

نور الزهراء



# جدول التعلم

ماذا تعلمت اليوم؟	ماذا أريد أن أعرف؟	ماذا أعرف؟

تم تحميل هذا الملف من  
موقع المناهج السعودية

alManahj.com/sa



كل ما على وجه الأرض من مرتفعات ومنخفضات كبرى حيث أسهمت العوامل الباطنية والظاهرية في تكوينها بأمر الله

تعريفه

## سطح الأرض

من مساحة سطح الأرض 29%

اليابس

ينقسم إلى 7 قارات وهي

- آسيا وهي أكبر القارات
- أفريقيا
- أمريكا الشمالية
- أوروبا
- أمريكا الجنوبية
- القارة المتجمدة الجنوبية
- أستراليا وهي أصغر القارات

ينقسم إلى قسمين

من مساحة سطح الأرض 71%

الماء

وينقسم إلى 5 مسطحات واسعة تسمى محيطات

- الهادي وهو أكبرها
- الأطلسي
- الهندي
- المتجمد الجنوبي
- المتجمد الجنوبي
- وهو أصغر المحيطات

المحيط / مسطح مائي مالح واسع عميق يحيط بكتل اليابسة

تم تحميل هذا الملف من

موقع المناهج السعودية

alManahj.com/sa





# الاتجاهات الست للأسئلة



مجموعة لمجموعة



طالب لطالب



معلم لطالب

طالب لمعلم



مجموعة لطالب


طالب لمجموعة



نور  
شعارنا وتقدير  
NOURH ALZHRANI

نور  
شعارنا وتقدير

طالبة تسأل زميلتها  
سؤالاً يبدأ  
ب.....



تم تحميل هذا الملف من  
موقع المناهج السعودية

alManahj.com/sa

# التعلم باللعب



معلم



# تبلغ نسبة المياه على سطح الأرض

٢

%٧١

تم تحميل هذا الملف من

موقع المناهج السعودية

٤

%٧٣

alManahj.com/sa

١

%٧٠

٣

%٧٢





# أغنى مناطق المملكة العربية السعودية بالمياه السطحية

٢

%٢٩

تم تحميل هذا الملف من

موقع المناهج السعودية

٤

%٣١

alManahj.com/sa

١

%٢٨

٣

%٣٠



# أكبر قارات العالم مساحة

٢

أفريقيا

تم تحميل هذا الملف من

موقع المناهج السعودية

alManahj.com/sa

١

آسيا

٣

أوروبا

٤

أستراليا



# تغمر المياه أغلب نصف الأرض

٢

الشمالي

تم تحميل هذا الملف من

موقع المناخج السعودية

almanahj.com/sa

١

الشرقي

٣

الغربي

٤

الجنوبي



# كل ما على وجه الكرة الأرضية من مرتفعات ومنخفضات

٢

خطوط الطول

تم تحميل هذا الملف من

موقع المناهج السعودية

almanahj.com/sa

١

المحور القطبي

٣

سطح الأرض

٤

دوائر العرض





# أصغر قارات العالم مساحة

٢

أستراليا

١

أوروبا

٤

أمريكا الشمالية

٣

أفريقيا

٦

آسيا

٥

أمريكا الجنوبية



# عدد قارات العالم

٢

٨

١

٧

٤

تم تحميل هذا الملف من  
موقع المناهج السعودية

٣

٩

٦

alManhaj.com/sa

٥

١١



# تقييمك لنفسك بدرس اليوم




alManahj.com/sa


# كيف كان أداءنا؟

## بطاقة تقييم المجموعات


هل أخذنا أدواراً؟




هل تشاركنا معاً؟




هل استمعنا لبعضنا البعض؟



هل قلنا أشياء إيجابية ولطيفة؟



هل انتظرنا بصبر؟



تم تحميل هذا الملف من

موقع الشاهج الإلكترونية

alManahj.com/sa





## مهمة أدائية

حل اسئلة الواجب والأنشطة  
عبر منصة مدرستي ومتابعة  
قنوات عين



سبحانك اللهم وبحميدك  
أشهد أن لا إله إلا أنت  
أستغفرك وأتوب إليك

تم تحميل هذا الملف من  
موقع المنهج السعودية

[alManahj.com/sa](http://alManahj.com/sa)

نورنا  
شعارنا وقيمنا  
NOURH ALZHRANI

نورنا  
شعارنا وقيمنا  
NOURH ALZHRANI

طالبتي .....  
يوماً ما سأقابلك في زحام  
الحياة وأفخر بأنني درستك  
معلمتك .....

تم تحميل هذا الملف من  
موقع المشاهج السعودية

www.sa.com/sa

نور  
شعارنا وتقيز  
NOURH ALZHRANI