

تم تحميل هذا الملف من موقع المناهج السعودية



ملخص المنهج كاملاً

[موقع المناهج](#) ⇨ [المناهج السعودية](#) ⇨ [الصف الثالث المتوسط](#) ⇨ [اجتماعيات](#) ⇨ [الفصل الثالث](#) ⇨ [الملف](#)

تاريخ إضافة الملف على موقع المناهج: 2024-05-28 13:10:55

التواصل الاجتماعي بحسب الصف الثالث المتوسط

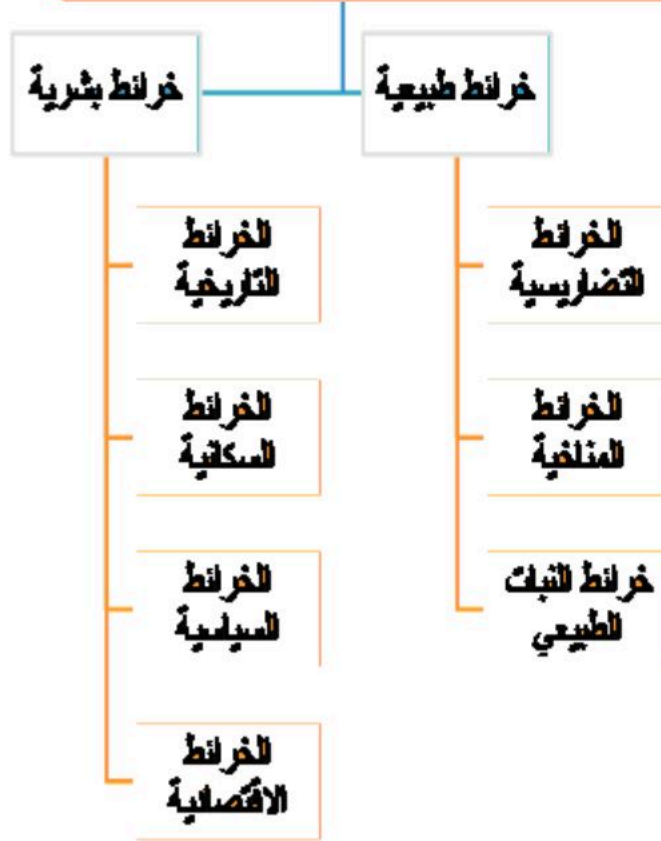


اضغط هنا للحصول على جميع روابط "الصف الثالث المتوسط"

المزيد من الملفات بحسب الصف الثالث المتوسط والمادة اجتماعيات في الفصل الثالث

باقة اختبارات نهائية مع الإجابات	1
مراجعة عامة غير محلولة	2
نماذج اختبارات نهائية مع الإجابة	3
ملخص ومراجعة محلولة للمنهج	4
نموذج اختبار الفترة	5

أنواع الخرائط وفق الغرض منها



أولاً - الخرائط الطبيعية:

هي الخرائط التي تمثل عليها الظواهر الطبيعية التي خلقها الله والتي لا اثر للإنسان في نشأتها.

الخرائط التضاريسية:

وهي التي تمثل اشكال سطح الارض المختلفة من مرتفعات ومنخفضات.

الخرائط المناخية:

وهي التي تمثل الظواهر المناخية المختلفة.

خرائط النبات الطبيعي:

وهي التي تمثل النبات الطبيعي، مثل تنوعه وتوزيعه

ثانياً - الخرائط البشرية:

هي الخرائط التي تمثل عليها الظواهر البشرية التي تتصل بالإنسان ونشاطه

الخرائط السكانية:

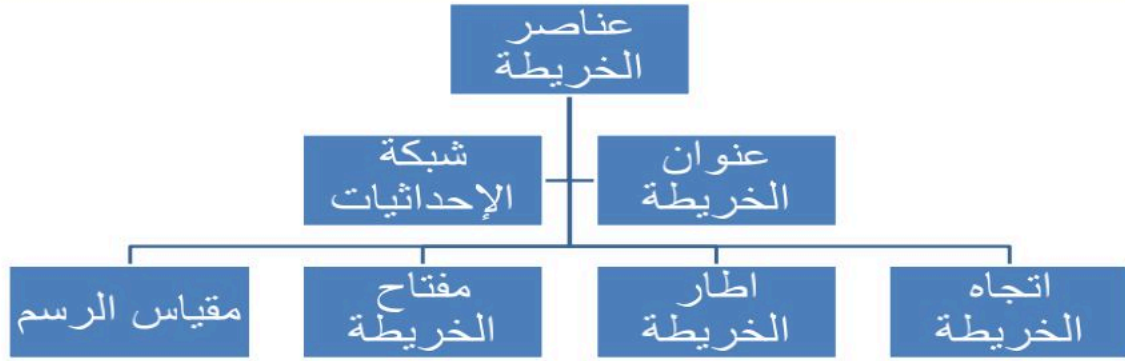
لتي تظهر ما يتعلق بالسكان مثل توزيعهم وكثافتهم

الخرائط الاقتصادية:

التي تمثل النشاطات الاقتصادية للإنسان، مثل الزراعة والصناعة.

الخرائط السياسية:

التي تمثل الظواهر السياسية؛ مثل: الحدود بين الدول.



١ - عنوان الخريطة :

الاسم الذي يحدد موضوع الخريطة

٢ - إطار الخريطة :

ما يحيط بالخريطة كم الخارج

اهم فوائد الإطار

١. تحديد الجزء الذي تمثله الخريطة.

٢. تسهيل وضع شبكة خطوط الطول، ودوائر العرض.

٣. تحديد الاماكن التي تخصص لبقية عناصر الخريطة.

٣ - شبكة الإحداثيات :

يقصد بها خطوط الطول ودوائر العرض، وإذا لم ترسم يكتفي برسم شرطات صغيرة علي حواف الإطار الداخلي للخريطة، ومن ثم كتابة ارقام تلك الخطوط والدوائر ؛ بحيث تسهل قراءتها.

فوائدها:

تستعمل في تحديد الوقت ومواقع الاماكن بدقة، وتحديد المناخ السائد علي سطح الأرض

٤ - مفتاح الخريطة:

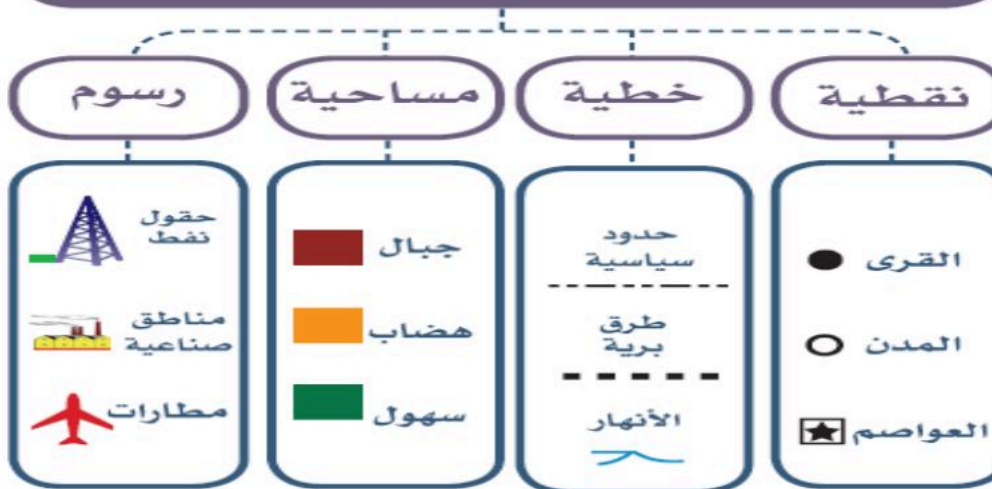
يحتوي علي مجموعة من:

أ - الرموز التي تمثل الظواهر والمعالم علي الخريطة.

ب- ما تعنيه الرموز المستعملة في الخريطة . المصطلحات التي تفسر

ولهذا يساعد مفتاح الخريطة علي قراءة المعلومات التي تعرض فيها، وفهم مدلولاتها . وتختلف الرموز من خريطة الي اخري، وتتنوع حسب الظواهر الطبيعية والبشرية.

وأبرز أنواع الرموز المستعملة في مفتاح الخريطة



٥- مقياس الرسم:

يصعب تمثيل الاماكن والمواقع والاشياء الاخرى التي تكون علي الأرض بأحجامها وابعادها الحقيقية علي الخريطة؛ وذلك لكبر حجمها، لذا ترسم الخريطة وفق مقياس رسم محدد ويوضح في الاغلب في أسفل الخريطة

طرق قياس المسافات علي الخريطة:

المسطرة العادية:

علي سبيل المثال : لو كانت المسافة علي الخريطة ١٠ سم ومقياس الرسم لهذه الخريطة هو 1:100، لكانت المسافة علي سطح الأرض هي ١٠,٠٠٠ = ١٠٠٠ * ١٠ سم .
الخيط : يستعمل في قياس المسافات المتعرجة.
عجلة قياس المسافات.

من انواع مقاييس الرسم



٦- اتجاه الخريطة:

المؤشر الذي يبين اتجاه الشمال، والاتجاهات الاخرى علي الخريطة، وفي الاغلب يرمز له بمؤشر يشير الي الشمال في اعلي الخريطة او اسفلها .

توجيه الخريطة:

ان يكون اتجاه الشمال الموضح علي الخريطة منطبقا علي اتجاه الشمال في الطبيعة.

من أهمها فوائده:

- قراءة الخريطة، ومقارنتها بالظواهر الطبيعية أو البشرية التي علي سطح الأرض.
- تعيين موقع الراصد علي الخريطة، اذا كان هذا الموقع مجهولا.
- اضافة معلومات وتفصيلات جديدة مثل رسم طريق انشئ حديثا، ولم يوضح في الخريطة.
- استعمالها دليلا يرشد السياح والرحالين الي الاتجاهات الصحيحة لخط سيرهم .

طرق توجيه الخريطة:

أولا - التوجيه بالظواهر او امتداد الطريق:

- أ- نأخذ مكانا في بقعة محددة علي امتداد الطريق.
- ب- نوضح ما يقابل هذه البقعة علي الخريطة.
- أ- نجعل الخريطة في وضع أفقي ثم نحركها يمنة ويسره، وعندما ينطبق الخط الذي يمثل الطريق في الخريطة علي نظيرة في الطبيعة، تكون الخريطة قد تحققت توجيهها.

ثانيا - التوجيه بالبوصله:

- أ- وضع الخريطة بشكل أفقي علي سطح مستو.
- ب- وضع البوصله فوق الخريطة في مكان مجاور لسهم اتجاه الشمال المرسوم في الخريطة.
- ب- تبقي البوصله ثابتة في وضعها السابق، وتحرك الخريطة يمينا ويسارا الي ان ينطبق محور الإبرة المغناطيسية علي امتداد سهم الشمال، وبذلك تكون الخريطة وجهت توجيهها صحيحا.

الصورة الجوية

١- صورة جوية راسية :

تلتقط في حالة الوضع الراسي لعدسات اجهزة التصوير

الصورة المائلة:

تلتقط والعدسات في وضع مائل؛ بحيث تغطي مساحات كبيرة

الفرق بين الخريطة والصورة الجوية:

الصورة الجوية	الخريطة
حقيقة لما تعبر عنه	تمثيل لما تعبر عنه
لا تحتاج الي مفتاح؛ لأنها توضح الظواهر كما هي في الطبيعة	تحتاج لمفتاح ورموز
تظهر جميع التفاصيل التي تكون امام عدسة التصوير	لا توضح الظواهر المتحركة
لا توضح خطوط الطول ودوائر العرض والحدود السياسية والادارية .	توضح خطوط الطول؛ ودوائر العرض، والحدود السياسية والادارية

استعمالات الصور الجوية

- التعرف علي الظواهر الطبيعية والبشرية.
- اعداد الخرائط الطبوغرافية.
- تحديد طرق المواصلات، ودراسة الحركة عليها.
- تصنيف تكوينات الصخور والتربة بأنواعها.
- التخطيط العمراني، مثل : تخطيط المدن، والقرى او الاحياء، وتحديد مواقع الخدمات العامة المختلفة، والاماكن التجارية والصناعية.
- تحديد المواقع الاثرية.
- رصد حجم التغيرات البيئية، مثل: الاضرار الناشئة عن الفيضانات، والسيول، وغيرها.

الدرس ٣٣ : التقنيات الحديثة ؛ نظام تحديد المواقع العالمى (Gps)

نظام تحديد المواقع العالمى (gps):

نظام مترابط يساعد علي تحديد احداثيات اي مكان علي سطح الارض بدقة عالية، وفق خطوط الطول ودوائر العرض.

طريقة عمل جهاز (Gps):

يتكون نظام تحديد المواقع العالمى من ثلاثة اقسام هي :قسم الاقمار الصناعية، قسم التحكم، قسم المستخدم .

١ - قسم الاقمار الصناعية:

يتألف هذا القسم من مجموعة من الاقمار الصناعية التي تدور حول الارض

٢ - قسم التحكم:

مهمة هذا القسم متابعة عمل الاقمار ومراقبته ومراقبه مستمرة، من اجل ان يكون حساب الإحداثيات حسابا دقيقا.

٣ - قسم المستخدم:

اجهزة استقبال (جى بى اس)، وهي في الطائرات، وفي السفن، وبعض السيارات واجهزة الاتصال وغيرها، وقد تكون اجهزة فردية في متناول اي شخص، وتتفاوت دقتها بين جهاز واخر. ويعمل هذا النظام بأن ترسل الاقمار الصناعية اشارات تلتقطها محطات المتابعة الارضية ؛ لتحديد موقع القمر، ومقدار بعده عن المحطة، ثم تعيد هذه المعلومات للقمر الصناعي الذي يبثها مرة اخري.

أولاً: جهاز تحديد المواقع (GPS) .

ثانياً : معرفة احداثيات الموقع .

ثالثاً : اتصال الجهاز بالاقمار الصناعية .

رابعاً: ادخال احداثيات الموقع، واعطائه امرا بالتوجه الي ذلك الموقع، عند ذلك سيظهر علي الشاشة معلومات، اهمها :

١ - سهم يشير الي جهة الموقع.

٢ - مقدار المسافة الفاصلة بين مكاننا والموقع.

٣ - ارتفاع المكان الذي نسير فيه عن سطح البحر.

٤ - سرعة المركبة .

فوائد نظام تحديد المواقع العالمى:

ارشاد السفن و الطائرات	تحديد اتجاه القبلة	تحديد المواقع بدقة
عرض الخرائط والمخططات	توجيه فرق الطوارئ	متابعة حركات المركبات علي الطرق البرية
ارشاد سائقي المركبات الي الاماكن التي يقصدونها داخل المدن	ارشاد الرحالين الي الاماكن التي يريدون الوصول اليها	توجيه الاعمال العسكرية

الدرس ٣٤ : علم المساحة

علم المساحة:

هو العلم الذي يبحث في الطرق المختلفة لتمثيل سطح الارض، وما عليه من مظاهر طبيعية او بشرية، وتوقيعها علي خرائط بمقياس رسم يوافق الغرض الذي أنشئت الخريطة من اجله. ابرز المعالم التي تساعد المساحة علي تمثيلها علي الخرائط:

- ◀ المعالم الطبيعية، مثل: الانهار، والهضاب، والجبال، والبحار، والقارات.
- ◀ المعالم الصناعية، مثل: المباني، والقري، والطرق، و السكك الحديدية، وحدود الدول والملكيات الخاصة والعامه.
- ◀ المنشآت الهندسية، مثل: السدود، واستصلاح الاراضي، والانفاق.

العمل المساحي

الرفع:

وهو نقل المعالم التي في الطبيعة الي الخريطة.

التوقيع:

وهو نقل المعلومات من الخريطة الي الطبيعة.

أهمية علم المساحة

- ١- اساس مهم في معظم المشاريع الهندسية .
- ٢- الحاجة اليه في مجالات الحياة المختلفة، مثل: تقسيم الاراضي، وتحديد المواقع .
- ٣- اساس في عمل الخرائط في مختلف الاغراض .

الاستفادة من علم المساحة في :

- ١- دراسة شكل الارض العام، وتحديد تفاصيلها الداخلية وحدودها .
- ٢- حساب مسطحات الاراضي ايا كانت اشكالها بهدف استثمارها او تحديد الملكيات فيها .
- ٣- معرفة ارتفاعات النقط المختلفة علي سطح الارض وانخفاضاتها مقارنة ببعض او بأي مستوى افقي معلوم .
- ٤- تمثيل سطح الارض وما عليه من ظواهر طبيعية وبشرية، وتعيين مواقع المشروعات الهندسية المختلفة علي الخرائط .
- ٥- توقيع المشروعات الهندسية وتنفيذها، اي تنفيذ رسومات (الخرائط) علي الطبيعة .

اقسام المساحة

اولا : المساحة الجيوديسية:

وتعني تحديد نقط علي سطح الارض للمساحات الشاسعة مع الأخذ في الحسبان كروية الارض، وهو الأعلى دقة من حيث القياسات والأجهزة المستعملة

ثانيا : المساحة المستوية:

وتعني الاعمال المساحية التي تغطي جزءا صغيرا من سطح الارض دون الاهتمام بكروية الارض، وذلك لمحدودية المساحات المغطاة بالعمل المساحي.

تنقسم المساحة المستوية الي قسمين :

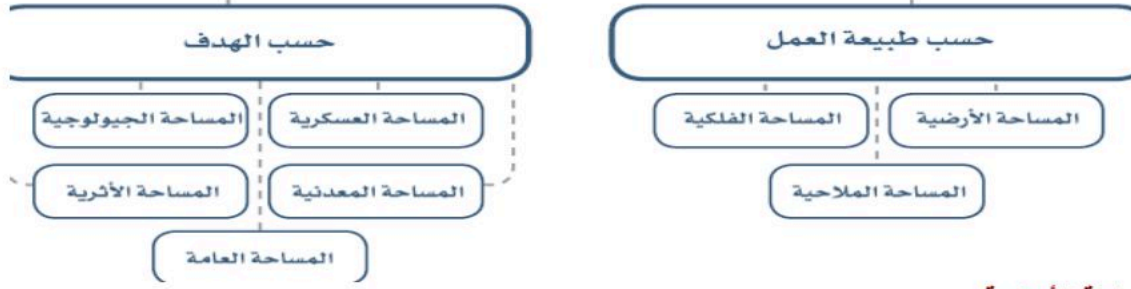
١- المساحة الطبوغرافية:

والغرض منها رسم الخرائط التفصيلية من اجل بيان ما تحويه الارض من معالم طبيعية وبشرية، وكذلك إنشاء خرائط تمثل الارتفاعات والانخفاضات في الارض مرفوعة علي هيئة خطوط كنتور، وتستعمل في الانشاءات المختلفة

٢- المساحة التفصيلية:

والغرض منها انشاء خرائط تفصيلية، وبيان المعالم والتفاصيل الخاصة، مثل: تحديد ملكيات الاراضي العامة والخاصة؛ سواء أكانت مباني او اراضي زراعية.

أنواع المساحة حسب طبيعة العمل والهدف



١- المساحة الأرضية:

وفيها تجمع المعلومات المساحية بالقياس المباشر علي سطح الأرض، ويطلق عليها المساحة التقليدية.

٢- المساحة الملاحية:

تتناول القياس والوصف للخصائص الطبيعية للأجزاء القابلة للملاحة البحرية، مثل: المحيطات، والبحار، والسواحل، والبحيرات، والانهار إضافة الي دراسة التغيرات المتوقعة علي مدار الزمن؛ علي ان يكون الغرض الأساس من ذلك هو سلامة الملاحة البحرية، ودعم جميع الأنشطة البحرية الأخرى ومن ذلك التنمية الاقتصادية، والامن، والبحث العلمي، وحماية البيئة

٣- المساحة الفلكية:

لمعرفة الحسابات الفلكية؛ لتحديد الزمن والمواقع علي سطح الكرة الأرضية، مثل: معرفة الشهور، واوراق الصلاة، وتحديد القبلة.

الوحدة السابعة : الإنجاز الذاتي والاقتصاد

الدرس ٣٥ : الإنجاز الذاتي

الإنجاز الذاتي

هو حالة داخلية مستمرة مرتبطة بمشاعر الفرد (نشاط وحماس)، تُوجِّهه نحو التخطيط للعمل بما يحقق مستوىً عالياً من النجاح والتفوق، ومن ثمَّ الشعور بالرضا والارتياح بما حققه من نتائج، وبما تغلَّب عليه من تحديات وصعوبات..

أهمية الإنجاز الذاتي

- يُعزِّز ثقة الإنسان بنفسه وثقة الآخرين به
- يُشعر الإنسان بالرضا عن نفسه
- يكون مصدر اعتزاز وفخر للشخص ولوطنه

العوامل التي تساعد على تحقيق الإنجاز الذاتي

➤ النزود بالمعارف والمهارات	➤ الطموح	➤ الثقة بالنفس
➤ الاستفادة من الأخطاء من أجل ألا تتكرر	➤ المثابرة والمواظبة	➤ تحمل المسؤوليات

خطوات تحقيق الإنجاز الذاتي

- تحديد الأهداف التي تريد الوصول إليها تحديداً دقيقاً وواضحاً
- التخطيط للأعمال التي نؤدِّيها
- بذل الجهد والعمل الدؤوب
- التعاون مع الآخرين والاستفادة من خبراتهم

خصائص الفرد المنجز

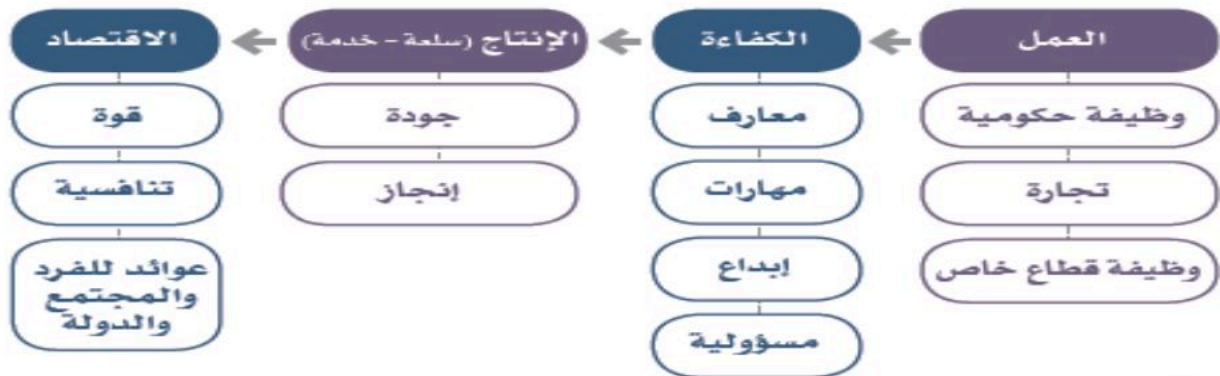
- يسعى إلى درجات مرتفعة في الدراسة
- يميل إلى عمل الأشياء الصعبة وينجزها
- يؤدي ما يكلف به على أكمل وجه
- يتغلب على العوائق مهما كانت
- يتأثر ويصمد لتحقيق الهدف
- يلتزم مواعيده وينظم وقته
- يؤدي واجباته بانتظام
- يبذل الجهود الشاقة لإنجاز أعماله بإتقان.

الدرس ٣٦ : العمل والإنتاج

العمل

هو مجهودٌ إراديٌّ يؤديه الإنسان لإنتاج سلعة، أو تقديم خدمة، مُقابل الحصول على أجر.

علاقة العمل بالإنتاج والاقتصاد



الإنتاج:

النشاط الإنساني للحصول على السلع أو الخدمات من المواد الخام أو المعارف والمهارات.

فوائد الإنتاج:

١- تلبية احتياجات الإنسان المادية وغير المادية.

٢- توفير فرص عمل لأفراد المجتمع.

٣- رفع مستويات الاقتصاد الوطني.

٤- دعم الإبداع والابتكار.

تطور قطاعات العمل والإنتاج

مع التقدم العلمي والتطور التقني تطورت قطاعات العمل معتمدةً على التقنيات الحديثة التي جعلت عملية الإنتاج سريعة وذات جودة عالية، وقد قلل التطور التقني من الاعتماد على الأيدي العاملة.

معايير اختيار المهنة

◀ التخصص والمستوى العلمي

◀ الميول والقدرات

◀ حاجات سوق العمل.

مؤسسة التأسيس الحديثة

الدرس ٣٧ : الاقتصاد الوطني

الاقتصاد الوطني: هو مجموع عمليات الأنشطة البشرية من إنتاج وخدمات واستهلاك.

مجالات الاقتصاد الوطني

البناء - الزراعة - التعدين - الصناعة - النقل - الخدمات

العوامل المؤثرة في الاقتصاد الوطني

- الاستقرار، بفضل الله، ثم نتيجة لسياسة الحكومة، ونظامها السياسي القائم على العدل، والمشاركة الوطنية الفاعلة في الخطط والبرامج؛
- الموارد، مثل الموارد الطبيعية، ومنها النفط والمعادن وغيرها، والموارد البشرية من السُّكَّان القادرين على العمل.
- التخطيط السليم والاستغلال الأمثل للموارد
- الاجراءات والأنظمة
- السوق
- المشكلات الاقتصادية.
- ١- الاعتماد على النفط مَوْرِداً للدخل.
- ٢- البطالة.

الاعتماد على النفط

- النفط مثل أي سلعة اقتصادية أخرى تتأثر بالسوق العالمي والتطورات الحديثة، وشهدت أسعار النفط في العقود الماضية ارتفاعاً وانخفاضاً أثر تأثيراً كبيراً في الاقتصاد السعودي.
- ◀ فعند ارتفاع أسعار النفط تزداد موارد الدولة المالية، وتوجهها الحكومة نحو التطور وخدمة المواطنين وإنشاء البنية التحتية، وتقدّم أفضل الخدمات في مجالات التعليم والصحة وغيرها.
 - ◀ وعند انخفاض أسعار النفط تتأثر موارد الدولة فيقتلص الإنفاق، وهذا يؤثر سلباً في اقتصاد الوطن والخدمات المقدمة للمواطن عموماً.

الدرس ٣٨ : المشكلات الاقتصادية

البطالة

هي مشكلة اقتصادية، واجتماعية، تعني ألاّ تنتهي فرص العمل للأفراد الباحثين عن العمل، الراغبين فيه القادرين عليه.

أسباب البطالة:

أ- الأسباب الاقتصادية:

١. ضعف الاستثمارات التي تزيد من فرص العمل.
٢. الركود الاقتصادي بسبب كثرة العرض وقلة الطلب، وارتفاع الأجور.
٣. التطور التقني والاستغناء عن الأيدي العاملة.
٤. الاستعانة بالأيدي العاملة الوافدة بسبب كونها رخيصة.
٥. ضعف التدريب والتأهيل، وأن بعض مخرجات التعليم لا تتناسب فرص العمل المتاحة.

ب- الأسباب الاجتماعية:

١. النظرة الاجتماعية غير الصحيحة التي لا تتقبل بعض فرص العمل.
٢. زيادة أعداد السكان على فرص العمل.
٣. بحث طالبي العمل عن مستويات أجور أعلى.

آثار البطالة:

أ- الآثار الاقتصادية:

- ١- ضعف الإنتاج.
- ٢- ضعف الاستهلاك.
- ٣- هدر الموارد البشرية.

ب- الآثار الاجتماعية:

- ١- انتشار المشكلات الاجتماعية، مثل: الجريمة والمخدرات.
- ٢- ضعف الوضع الاجتماعي للأسرة.
- ٣- زيادة حالات الأمراض النفسية والعصبي

أنواع البطالة:

- ١- البطالة الهيكلية: يوصفُ بها مَنْ تتوافر لديهم مهارات، ولا تتوافر لهم فرص عمل.
- ٢- البطالة الاختيارية: يوصفُ بها مَنْ يقدر على العمل، ولا يرغب فيه، على الرغم من توافر فرص العمل.
- ٣- البطالة الوظيفية: مَنْ يترك وظيفة بحثاً عن وظيفة أفضل، أو ينتظر إلى حين توافر فرص عمل مناسبة له حسب رؤيته.
- ٤- البطالة المُقنَّعة: تشمل العاملين دون إنجاز، والعاملين الذين يؤدون أعمالاً دون مؤهلاتهم، والعاملين الذين يؤدون أعمالاً يمكن إنجازها بعدد أقل منهم.

معالجة البطالة: اتخذت المملكة العربية السعودية عدداً من الإجراءات والسياسات لتحفيز الاقتصاد الوطني، وتقليل نسبة البطالة، ومن أبرز تلك الإجراءات ما يأتي:

أساليب العلاج التي اتخذتها حكومة وطني لحل مشكلة البطالة



قياس البطالة:

يقاس معدل البطالة في العالم بتحديد النسبة وفق الآتي:

$$\text{نسبة البطالة} = \frac{\text{عدد العاطلين القادرين}}{\text{إجمالي قوة العمل}} \times 100$$

التضخم

يعني زيادة الأسعار تصاعدياً بسبب الطلب الذي يزيد على قدرة العرض، وزيادة الدخل من الأجور والأرباح، وارتفاع التكاليف.

مثال: إذا كان لديك عشرة ريالات اليوم فإنه يمكنك أن تشتري بها قصة واحدة من المكتبة لقراءتها، في حين أنك كنت تشتري بها في السنوات العشر الماضية ثلث قصص من المكتبة، وهذا يعني أن قيمة الريالات العشرة أصبحت أقل منها في عشر سنوات مضت؛ لارتفاع الأسعار وأسباب أخرى.

- ارتفاع في الأسعار
- طلب السلع والخدمات أكبر من المعروض
- انخفاض قيمة العملة النقدية

أسباب التضخم:

- ١- الطلب المستمر على السلع والخدمات مع قلة العرض؛ وهذا يؤدي إلى ارتفاع الأسعار.
- ٢- ارتفاع أجور العاملين في المؤسسات والشركات المنتجة.

آثار التضخم:

- ١- ارتفاع نسبة البطالة.
- ٢- ارتفاع معدل الفقر.
- ٣- التأثير السلبي على أصحاب الدخل الثابت والمحدود.

معالجة التضخم:

تبذل الحكومة جهوداً من أجل السيطرة على التضخم، برغم أنه ينشأ من الحركة الاقتصادية الحرة، ومن أبرز سياسات الدولة لتقليل التضخم ما يأتي:

- ١- التركيز في حماية المستهلك ومراقبة الأسعار.
- ٢- توعية المواطنين بترشيد الاستهلاك والحرص على الادخار.

٣- تنظيم القروض البنكية وضبطها.

٤- زيادة الضرائب على بعض المنتجات غير الأساسية؛ مثل: زيادة الضرائب على المشروبات الغازية ومشروبات الطاقة..

الوحدة الثامنة : المسؤولية

الدرس: 39 : مفهوم المسؤولية

المسؤولية:

قدرة الشخص علي اداء واجباته، وتحمل نتائج أقواله وأفعاله وما ينتج عنها .

انواع المسؤولية :



المسؤولية مهمة:

تؤدي إلي مزيد من الثقة بالنفس، وثقة الآخرين بك لأداء الأعمال التي من المتوقع أداؤك لها و تحمل نتائجها

كيفية تحمل المسؤوليات:

- الاعتماد على الله ثم على النفس.
- التزام الاخلاق والقيم ومراقبة الله.
- الاستعداد الذهني والنفسي والجسدي لتحمل المسؤولية.
- العمل بجد واجتهاد لإنجاز الأعمال المطلوبة .
- قبول النقد الموضوعي الصادق، وعدم التأثر بالإخفاق ؛ لأنه طريق للنجاح .

الدرس ٤٠ : المواطنة المسؤولة

واجبات المواطن السعودي :

١- الانتماء والولاء للوطن:

هو تعميق فطري للارتباط بولي الأمر (الملك) وبكل ما يرمز اليه الوطن من قيم، ومبادئ، ونظم، وثقافة، وامجاد تاريخية، مع الاخلاص في خدمة الوطن، والحرص علي سلامته وامنه.

٢- الاعتزاز بالوطن والافتخار به :

هو شعور وجداني يعزز القيم الانسانية، ويثري الشخصية الوطنية.

حقوق المواطن السعودي

- الحكم بالعدل والشوري والمساواة وفق الشريعة الإسلامية .
- حماية حقوق الإنسان وفق الشريعة الإسلامية .
- مساعدة المواطن واسرته في حالة الطوارئ، والمرض، والعجز، والشيخوخة، ودعم النظام الاجتماعي .
- توفير التعليم العام، ومكافحة الأمية، وتهينة مجالات التعليم الجامعي والفني وغيره .
- توفير الرعاية الصحية لكل مواطن .
- توفير الأمن للجميع، ومنع تقييد تصرفات احد او توقيفه او حبسه إلا بموجب أحكام النظام.
- منع التجريم او العقاب إلا بناء علي نص شرعي.

٨) التعبير بالكلمة الطيبة والتثقيف، والبعد عما يؤدي الي الفتنة او الانقسام او يمس بأمن الدولة وعلاقاتها العامة او يسئ الي كرامة الإنسان وحقوقه.

فوائد الانتماء والولاء للوطن :

- ◀ تحقيق امر شرعي امر الله به في القران الكريم، وامر به نبيه محمد (ص).
- ◀ تعزيز الوحدة الوطنية، واستقرار الوطن، وتماسكه.
- ◀ تحقيق الاستقرار النفسي المؤدي الي التفاعل الإيجابي، والمواطنة الصالحة.
- ◀ دفع مسيرة التقدم والتطور في البلاد، سياسيا واقتصاديا.
- ◀ حماية الوطن ومكتسباته.
- ◀ تأمين الاستقرار المجتمعي الخالي من العنف والإرهاب

الدرس 41 : الذوق العام

الذوق العام:

هو مجموعة ما يصدر عن الانسان من سلوك واداب تعبر عن قيم المجتمع ومبادئه وهويته .

مظاهر الذوق العام:

- ١) إفشاء السلام
- ٢) خفض الصوت .
- ٣) تقدير الآخرين .
- ٤) الابتسامه .
- ٥) النظافة العامة .
- ٦) احترام اسبقية الآخرين وتجنب تجاوزها .

اسس المحافظة على الذوق العام :

- ◀ احترام القيم والعادات والتقاليد والثقافة السائدة في الوطن.
- ◀ تجنب الظهور في مكان عام بزي او لباس غير محتشم، او ارتداء زي او لباس يحمل صورة، او اشكالا، او علامات، او عبارات مسيئة.
- ◀ تجنب الكتابة او الرسم علي الجدران، ووسائل النقل، اذ لم يكن مرخصا بذلك من الجهة المعنية .
- ◀ تجنب التلطف في الاماكن العامة باي قول او قول او فعل فيه إيذاء لمرتاديها، او إضرار بهم، او يؤدي الي إخافتهم او تعريضهم للخطر.

التطوع:

مأخوذ من الطاعة، قال تعالى: (فمن تطوع خيرا فهو خير له) والتطوع تقديم الخير للآخرين، فالله لا يضيع اجر المحسنين، قال تعالى: (فمن يعمل مثقال ذرة خيرا يره) وهو بذل الجهد والوقت او المال او الثلاثة معا عن رغبة واختبار بغرض اداء واجب اجتماعي، او مبادرة ذاتية دون توقع اجر مالي.

العمل التطوعي :

ممارسة انسانية ارتبطت ارتباطا وثيقا بكل معاني الخير والحب عند المجموعات البشرية منذ القدم .



المتطوع هو من يسخر نفسه ووقته وجهده او ماله بطواعية لمساعدة الآخرين.

صفات المتطوع

- ◀ الاخلاص في العمل .
- ◀ الإيثار، وهو عكس الانانية ؛ حيث يقدم الشخص مصالح الآخرين دون الإضرار بنفسه.
- ◀ الأمانة، فلا بد ان يكون المتطوع امينا بما اسند اليه من عمل سواء اكان العمل التطوعي في مدرسته او في المؤسسات الحكومية او الأهلية المرخص لها .
- ◀ القدوة علي تحمل المسؤولية، وضغوط العمل .
- ◀ القدرة علي العمل بروح الفريق الواحد .
- ◀ احترام قوانين العمل التطوعي والتزام آدابه .
- ◀ معاملة الآخرين، وذلك بأن يكون المتطوع لطيفا في تعامله ولا يتبع عمله بالمن والأذى.

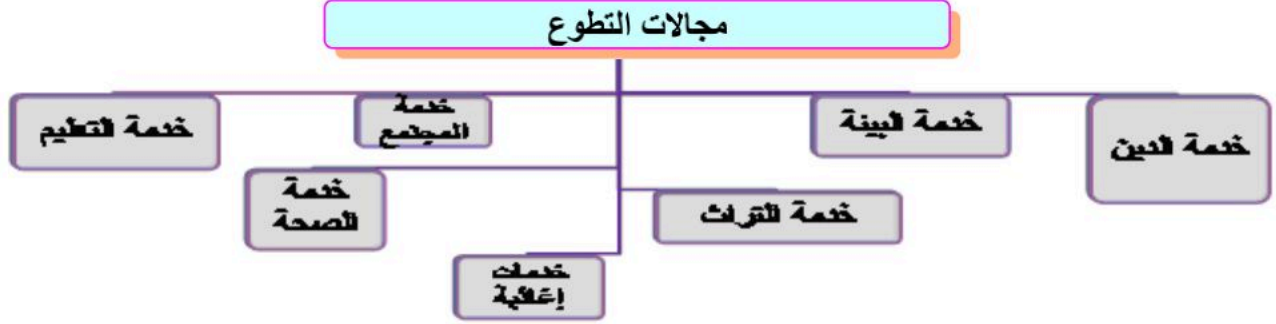
أهمية التطوع :

- ◀ يسهم في اظهار صورة ايجابية عن المجتمع الذي نعيش فيه،
- ◀ وتوضيح مدي ازدهار الوطن وتقدمه ؛
- ◀ سلوك حضاري يسهم في تعزيز قيم التعاون في المجتمع، ونشر الرخاء بين افراده.

أنواع التطوع

تطوع فردي : عمل محدد يقوم علي مبادرة ذاتية بدوافع دينية او اخلاقية او اجتماعية او انسانية

تطوع مؤسسي : عمل منظم عن طريق مؤسسات حكومية او مؤسسات غير ربحية او اهلية مرخص لها من اجل تحقيق نفع عام للمجتمع. ويتميز التطوع المؤسسي بأنه يجمع جهود الافراد وطاقاتهم.



الاعمال الانسانية والخيرية:

- 1- تحفيظ القرآن الكريم، وتعليم مبادئ الدين وقيمه
- 2- مساعدة كبار السن، وذوي الاحتياجات الخاصة، والايتم.
- 3- التبرع بالدم، والاعمال الطبية و الإسعافية .
- 4- المشاركة في تنظيف المنتزهات البرية، والحدائق العامة، وزراعة الاشجار .
- 5- المشاركة في برامج حفظ النعمة بتوزيع الفائض من الطعام والولائم للمحتاجين.

من ابرز برامج التطوع الوطني

برنامج (كن عوناً)

الجهة المسؤولة : وزارة الحج والعمرة .

هدفه : خدمة ضيوف الرحمن .

من مجالاته :

- ◀ استقبال ضيوف الرحمن في المنافذ البرية والجوية والبحرية وتوديعهم .
- ◀ إرشاد ضيوف الرحمن .
- ◀ الترجمة للحجاج والمعتمرين .
- ◀ مساعدة المسنين وذوي الاحتياجات الخاصة .
- ◀ تقديم خدمات طبية لضيوف الرحمن .

برنامج (تكاتف)

الجهة المسؤولة:

الجمعية السعودية للعمل التطوعي .

هدفه :

تنظيم العمل التطوعي بالشراكة مع الأفراد والمؤسسات.

من مجالاته :

- ◀ التدريب والتوعية في مجال العمل التطوعي .
- ◀ التنسيق بين مؤسسات العمل التطوعي والمتطوعين .
- ◀ تنظيم الندوات والفعاليات في مجال العمل التطوعي .

برنامج (وقار):

الجهة المسؤولة :

الجمعية السعودية للعمل التطوعي .

هدفه :

مساعدة كبار السن، ودعم حقوقهم .

من مجالاته :

- ◀ توفير الرعاية والخدمات الصحية الخاصة التي تلبي احتياجات كبار السن .
- ◀ التوعية والتثقيف في رفع مستوى وعي المجتمع بحقوق كبار السن واحترامهم .
- ◀ السعي لمنح كبار السن الامتيازات والتسهيلات الضرورية

برنامج (إطعام)

الجهة المسؤولة :

الجمعية الخيرية للطعام .

هدفه :

جمع فائض الطعام وتغليفه، وتوعية المجتمع بأهمية حفظ النعمة .

من مجالاته :

- ◀ تعبئة فائض الطعام وتغليفه، وتوزيعه على المستفيدين.
- ◀ توعية المجتمع بأهمية حفظ النعمة .
- ◀ تحفيز المجتمع للعمل التطوعي.

برنامج (تطوع)

الجهة المسؤولة :

لمديرية العامة للدفاع المدني.

هدفه :

تحفيز التطوع في اعمال الدفاع المدني.

من مجالاته :

- ◀ تدريب المتطوعين على مهام الدفاع المدني.
- ◀ المشاركة في اعمال الدفاع المدني.
- ◀ الاسهام في الاعمال الاسعافية

ضع علامة (√) امام العبارة الصحيحة وعلامة (x) امام العبارة الخاطئة ؟

√	تشويه المرافق العامة والمنتزهات ليس من آداب الذوق العام	1
√	الاعمال التطوعية تكون تحت اشراف جهة مرخص لها	2
x	من صفات الفرد المنجز ان يقوم بأعماله على حسب الفراغ	3
√	تحدد أجهزة GPS الاماكن على سطح الارض بدقة عالية	4
√	التزام آداب الذوق العام يؤدي الى المواطنة الصالحة	5
x	يحدد اطار الخريطة بعد الانتهاء من رسمها	6
√	حث الاسلام على العمل والانجاز	7
√	التبرع بالدم في المستشفيات من أعمال التطوع	8
√	الالتزام والمسؤولية تزيد ثقتك بنفسك وثقة الآخرين بك	9
x	تتشابه الرموز في كل مفاتيح الخرائط	10

علل (بم تفسر) لما يأتي ؟

1/ يعد الاعتماد على النفط مصدرا رئيسا للدخل الوطني مشكلة اقتصادية:

لان النفط طاقة غير متجددة و النفط كغيره سلعة تتأثر بالسوق العالمي والتطورات من ارتفاع وانخفاض في اسعار النفط

2/ تنوع وتعدد انواع الخرائط واختلافها :

بسبب اختلاف المعلومات والموضوعات ومدى الحاجة اليها

3/ للإنجاز الذاتي اهمية كبيرة في حياة الفرد :

يعزز ثقة الفرد بنفسه ويشعر بالرضا النفسي ومصدر اعتزاز للفرد ولوطنه

4/ اصدار مجلس الوزراء في وطننا لائحة المحافظة على الذوق العام :

لحماية الفرد والمجتمع من أي سلوك مخالف للآداب العامة والقيم والاخلاق الاسلامية

اكمل الفراغات التالية بما يناسبها؟

1/ من مظاهر الذوق العام : النظافة العامة و الابتناسمة

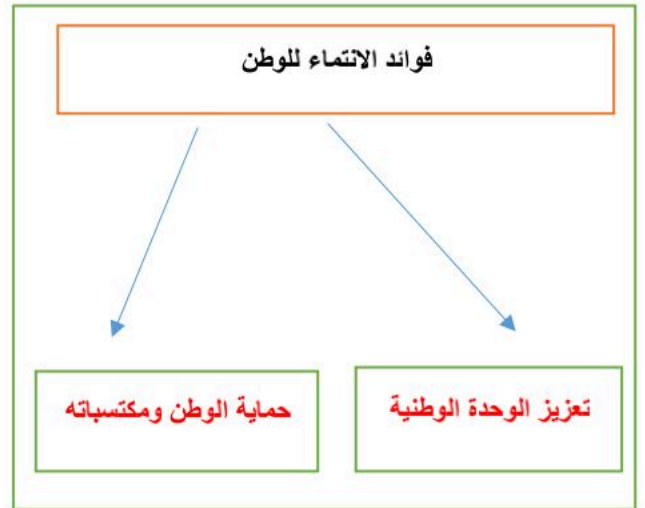
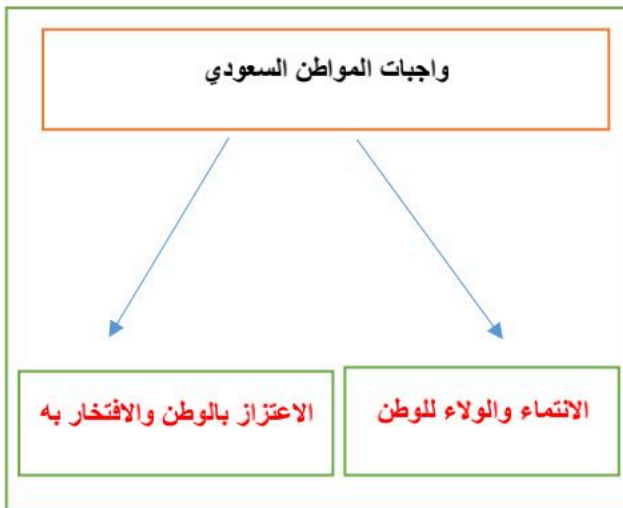
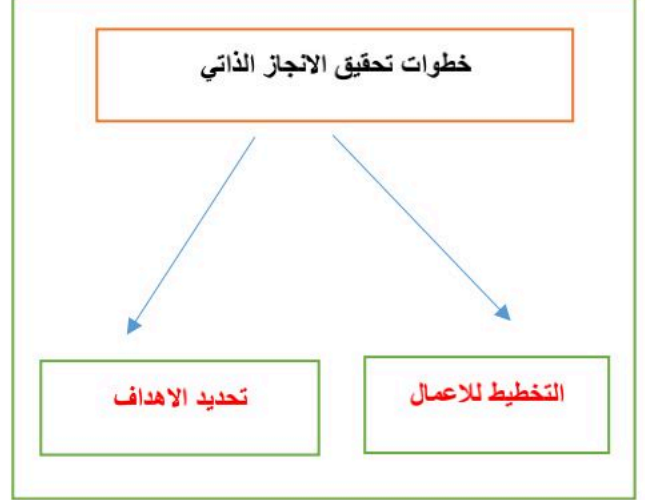
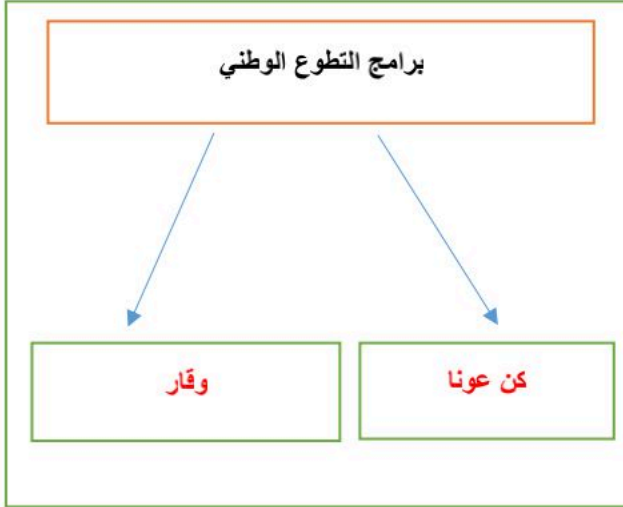
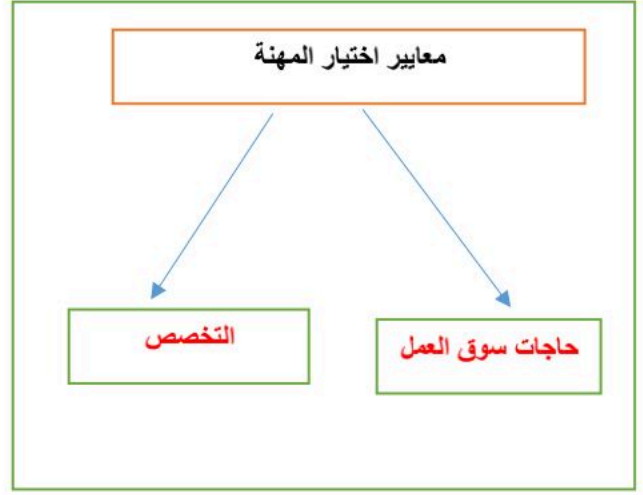
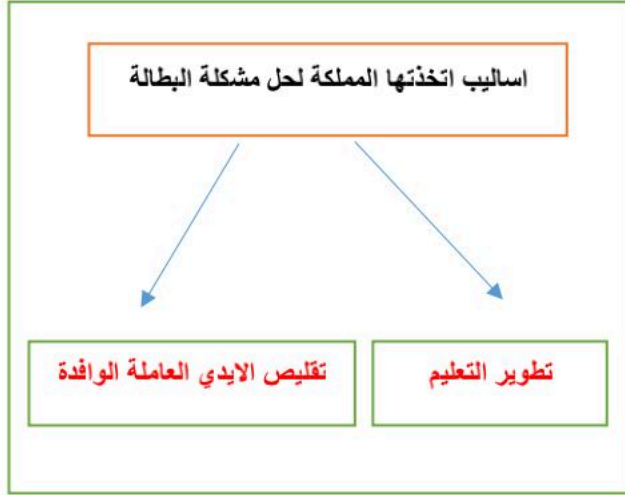
2/ ينقسم العمل المساحي الى قسمين هما الرفع و التوقيع

3/ للتطوع نوعان هما : تطوع فردي و تطوع مؤسسي

4/ هناك عوامل متعددة تتحكم في اقتصاد الدول منها: الاستقرار والموارد

5/ من مكونات نظام تحديد المواقع GPS: قسم الأقمار الصناعية و قسم التحكم

أكل خرائط المفاهيم التالية ؟



مستعينا بالشكل أدناه ضع المصطلحات امام مايناسبها من العبارات التالية ؟



- (علم المساحة) هو العلم الذي يبحث في الطرائق المختلفة لتمثيل سطح الارض .
- (التطوع) بذل الجهد والوقت والمال من اجل تقديم الخدمة الاجتماعية دون توقع اجر مالي .
- (الذوق العام) القيم والضوابط والآداب التي تحكم سلوك الانسان في المجتمع .
- (الانتماء) احساس فطري يرتبط فيه المواطن بوطنه .

عزيزي الطالب من خلال دراستك لأنواع الخرائط حدد نوع الخريطة ادناه مستعينا بالشكل المجاور ؟



خريطة مناخية



خريطة سياسية



خريطة اقتصادية



خريطة سكانية

خريطة مناخية
خريطة اقتصادية
خريطة سكانية
خريطة تاريخية
خريطة سياسية

قارن بين كل مما يأتي وفق الجدول ؟

الصور الجوية	وجه المقارنة	الخريطة
لا تحتاج مفتاح	المفتاح	تحتاج مفتاح
الظواهر الثابتة والمتحركة	الظاهرة التي تفسرها	الظواهر الثابتة
تظهر توضح جميع التفاصيل	تفاصيل سطح الارض	تظهر وتوضح بعض التفاصيل

أكتب بأسلوبك وعبر برأيك في المواضيع التالية ؟

1/ اثر العمل التطوعي على الفرد والمجتمع :

للعمل التطوعي اثر كبير للفرد والمجتمع فهو يحقق الثقة بالنفس والمواطنة والانتماء ومساندة الجهود الحكومية وتعزيز الترابط الاجتماعي

2/ من واجبات المواطن السعودي الانتماء للوطن (وضح كيف يحقق ذلك) :

يحقق المواطن انتمائه لوطنه : بمحبته و اعماره والدفاع عنه وعن منجزاته وتحقيق التعاون والتكافل في المجتمع

3/ أثر الامن والامان الذي نعيشه في ازدهار الاقتصاد الوطني :

بوجود الامن والامان الذي ننعم به في وطننا يمارس الافراد والمجتمع نشاطهم الاقتصادي بجد ونشاط وبامن وامان مما يحقق للانشطة الاقتصادية الحركة والانتاج المستمر والازدهار

4/ برنامج جودة الحياة :

احد برامج رؤية المملكة 2030 والذي يخدم عدة جوانب منها الجانب الاقتصادي ويسهم في خفض نسبة البطالة وتوفير فرص عمل للشباب السعودي وفي عدة قطاعات متنوعة

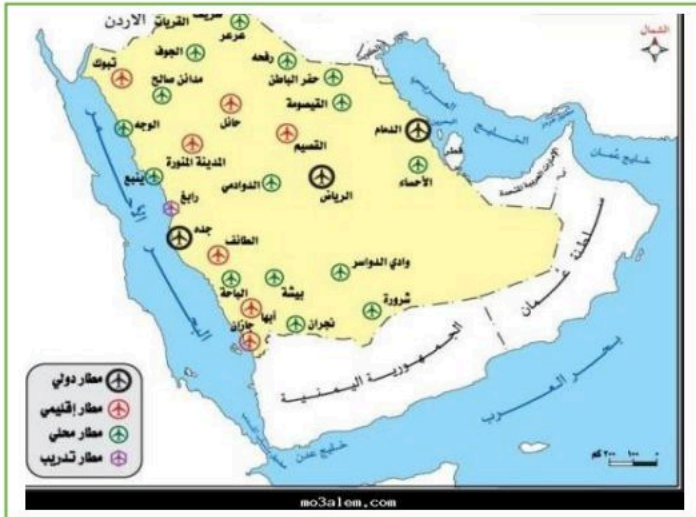
اختر الاجابة الصحيحة فيما يأتي ؟

1	حالة داخلية مستمرة مرتبطة بمشاعر الفرد	2	تمثيل سطح الارض على لوحة مستوية :
أ	القدرات	أ	الخريطة
ب	الانجاز الذاتي	ب	الصور الجوية
ج	التخصص	ج	علم المساحة
د	العمل	د	GPS
3	المعالم الطبيعية التي تساعد المساحة في تمثيلها	4	كل ما يأتي من مخالقات الذوق العام ماعدا
أ	المباني والقرى	أ	ارتداء قمصان عليها كتابة مسينة
ب	الطرق والسكك الحديدية	ب	احترام أسبقية الآخرين وعدم تجاوزها
ج	الجبال والهضاب	ج	ارتداء ثياب النوم في المساجد
د	السدود والانفاق	د	رمي القمامة في الشارع
5	قدرة الشخص على تحمل نتائج اقواله وافعاله	6	توفير التعليم العام والرعاية الصحية من :
أ	الذوق العام	أ	حقوق المواطن السعودي
ب	التطوع	ب	واجبات المواطن السعودي
ج	الانجاز	ج	آداب الذوق العام
د	المسؤولية	د	فوائد الانتاج
7	ماينجزه النشاط الانساني من سلع وخدمات	8	كل ما يأتي من مظاهر الذوق العام ماعدا
أ	الانجاز الذاتي	أ	افشاء السلام
ب	العمل	ب	الابتناسامة
ج	الانتاج	ج	احترام الاخرين
د	المهنة	د	رفع الصوت
9	مشكلة اقتصادية ناتجة عن حركة العرض والطلب	10	يوصف بها من يقدر على العمل ولايرغب فيه
أ	التضخم	أ	البطالة الهيكلية
ب	البطالة	ب	البطالة الاختيارية
ج	الفقر	ج	البطالة الوظيفية
د	الميزان التجاري	د	البطالة المقنعة

ضع الرقم الموجود امام المجموعة الاولى امام مايناسبه من المجموعة الثانية ؟

م	المجموعة الاولى	الرقم	المجموعة الثانية
1	المحافظة على الصلوات	3	مسؤولية وطنية
2	التطوع في المجتمع		مسؤولية اقتصادية
3	تحقيق الانتماء والولاء	2	مسؤولية اجتماعية
		1	مسؤولية ذاتية
1	عنوان الخريطة	3	خطوط الطول ودوائر العرض
2	مقياس الرسم	4	قراءة معلومات الخريطة وفهم مدلولاتها
3	شبكة الاحداثيات	2	النسبة بين البعد على الخريطة وما يقابله على الطبيعة
4	مفتاح الخريطة	1	الاسم الذي يحدد موضوع الخريطة
			المؤشر الذي يبين اتجاه الشمال

عزيزي الطالب ستجد ادناه خريطة قم بقراءتها بشكل صحيح واجب على الاسئلة؟



(أ) ضع عنوانا مناسباً للخريطة ؟

مطارات المملكة العربية السعودية

(ب) حدد نوع هذه الخريطة ؟

خريطة بشرية

(ج) اكتب مقياس الرسم المستخدم ؟

مقياس خطي

(د) مانوع الرموز المستعملة في المفتاح ؟

. رسوم